



VEREJNÁ VYHLÁŠKA

Zverejnenie rozdeľovacieho plánu

Okresný úrad Námestovo, pozemkový a lesný odbor (ďalej len „OÚ Námestovo, PLO“) ako príslušný správny orgán podľa § 5 ods. 4 zákona č. 330/1991 Zb. o pozemkových úpravách, usporiadaní pozemkového vlastníctva, pozemkových úradoch, pozemkovom fonde a o pozemkových spoločenstvách v znení neskorších predpisov (ďalej len „zákon“) v zmysle § 13 ods. 1 zákona

z v e r e j ň u j e

rozdeľovací plán vo forme umiestňovacieho a vytyčovacieho plánu projektu jednoduchých pozemkových úprav v katastrálnom území Bobrov, lokalita Záhradnice (ďalej len „RP“).

Obsahom RP je písomná časť – register nového stavu (časť A – údaje o nových pozemkoch a časť B – údaje o vlastníkoch nových pozemkov) a grafická časť – umiestnenie nových pozemkov (zákres parciel, zákres areálov hodnoty pozemkov a zákres hranice obvodu projektu jednoduchých pozemkových úprav).

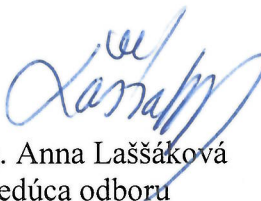
RP je zverejnený na verejné nahliadnutie na obecnom úrade v Bobrove po dobu 30 dní. Posledný deň tejto lehoty je dňom doručenia.

V zmysle § 13 ods. 1 zákona RP doručuje OÚ Námestovo, PLO združeniu účastníkov.

Zároveň OÚ Námestovo, PLO doručuje každému účastníkovi, ktorého pobyt je známy, výpis z RP.

V zmysle § 13 ods. 2 zákona, proti RP možno podať písomné námietky Okresnému úradu Námestovo, pozemkovému a lesnému odboru, Červeného kríža 62, 029 01 Námestovo v lehote do 30 dní odo dňa zverejnenia alebo doručenia.

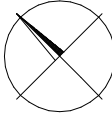
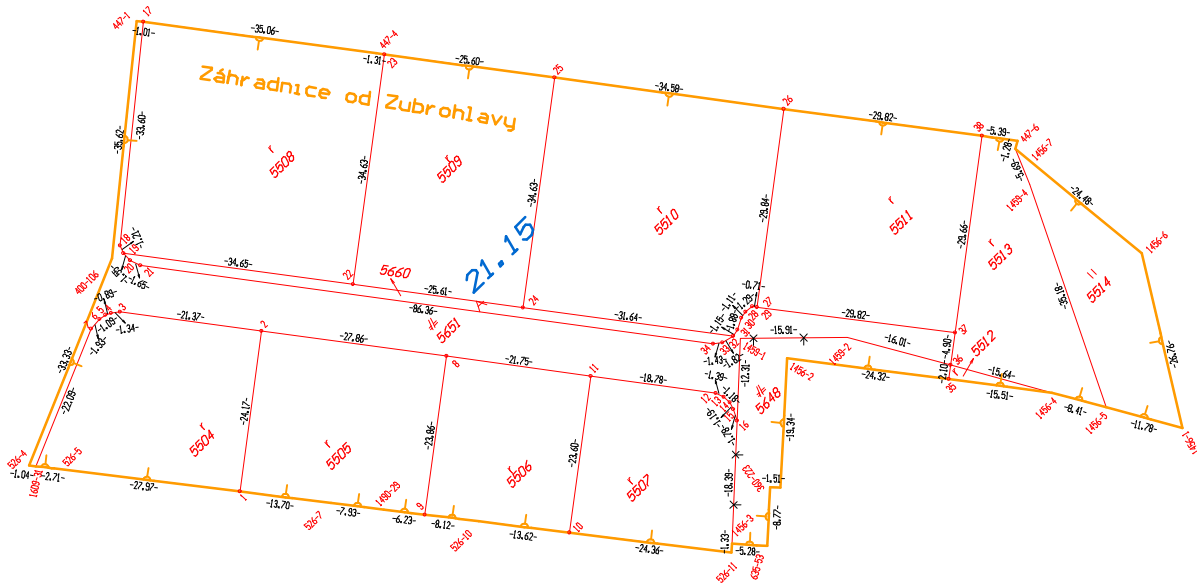



Ing. Anna Laššáková
vedúca odboru

vyvesené dňa:

zvesené dňa:

pečiatka, podpis:



Zhotoviteľ Jozef Brandys, geodetické práce Veterná 157/2 029 01 Námestovo IČO: 17 808 405		Kraj Žilinský	Okres Námestovo	Obec Bobrov	Spôsob orgán Spôsob orgán
Názov projektu pozemkových úprav JPU Bobrov Záhradnice		Spôsob orgán OÚ Námestovo PLO			
Názov etapy Rozdeľovací plán vo forme umiestňovacieho a výtýčovacieho plánu		Začiatok prác 02/2025			
Názov grafickej časti Umiestnenie nových pozemkov Lokality Záhradnice od Zubrohlavy		Koniec prác 12/2025			
Yhotoviteľ Meno a priezvisko: Ing. Peter Nečas		Oprávnený projektant Meno a priezvisko: Ing. Peter Nečas		AutORIZAČNÉ OVERTI Meno a priezvisko: Ing. Peter Nečas	
Dňa 15.12.2025		Dňa 16.12.2025		Dňa 16.12.2025	
Súradnicový systém S-JTSK		AutORIZAČNÉ OVERTI podľa § 7 zákona NR SR č. 215/1995 Z.z. o geodézii a kartografii			
Výškový systém BpV		Zz. o geodézii a kartografii			
Mierka 1:750					
Formát A3					
Číslo časti / počet častí 2/2					
		<i>pečiatka a podpis</i>		<i>pečiatka a podpis</i>	

