

OKRESNÝ ÚRAD RUŽOMBEROK

POZEMKOVÝ A LESNÝ ODBOR


Námestie Andreja Hlinku 74, 034 01 Ružomberok

Číslo spisu

OU-RK-PLO-2024/000969-045

Ružomberok

17. 06. 2024



Rozhodnutie

o zmene obvodu projektu pozemkových úprav v katastrálnom území Valaská Dubová

Popis konania / Účastníci konania

Okresný úrad Ružomberok, pozemkový a lesný odbor (ďalej aj „OÚ Ružomberok, PLO“), ako orgán príslušný podľa § 5 ods. 4 zákona č.330/91 Zb. o pozemkových úpravách, usporiadaní pozemkového vlastníctva, pozemkových úradoch, pozemkovom fonde a o pozemkových spoločenstvách v znení neskorších predpisov (ďalej len „zákon o pozemkových úpravách“) v súlade s § 46 zákona č. 71/1967 Zb. o správnom konaní v znení neskorších predpisov (ďalej aj „správny poriadok“) a podľa ustanovenia § 4 ods. 5 zákona o pozemkových úpravách, na návrh členov komisie na zisťovanie priebehu hraníc obvodu pozemkových úprav a na zisťovanie zmien druhov pozemkov (ďalej len „ZPHOPU a ZZDP“) zo zasadnutia dňa 09.04.2024 rozhodol takto:

Výrok

mení obvod projektu pozemkových úprav (ďalej aj „PPÚ“) v katastrálnom území (ďalej aj „k.ú.“) Valaská Dubová, určený rozhodnutím OÚ Ružomberok, PLO pod č. PÚ-2023/002683/13O-NPPU zo dňa 13.03.2023 o nariadení pozemkových úprav v k. ú. Valaská Dubová a to tak, že sa:

I. do obvodu PPÚ zahŕňajú parcely registra „E“ (ďalej len „E-KN“) č.:

3554/1 (časť), 3061/1 (časť), 3065/1, 3016/1, 3015/1, 3195 (časť), 3194 (časť), 3020/1 (časť), 3021/1 (časť), 3022/1 (časť), 3023/1 (časť), 3024/1 (časť), 3031 (časť), 3037 (časť), 1634/2, 5126/3 (časť), 1634/3, 1638/2 (časť), 3184/1 (časť), 3445 (časť), 3444 (časť), 3443 (časť), 3429, 3430, 3428, 3431, 3427 (časť), 3426 (časť), 3424 (časť), 3425 (časť), 3423 (časť);

II. z obvodu PPÚ vynímajú parcely C-KN č.: 293/2, 294/2, 293/1, 294/1;

a parcely registra „E“ č.: 3065/2 (časť), 3030/2 (časť), 3029/2 (časť), 3028/2 (časť), 3027/2 (časť), 3026/2 (časť), 3025/2 (časť), 3024/2 (časť), 3023/2 (časť), 3022/2 (časť), 3021/2 (časť), 3020/2 (časť), 3019/2 (časť),

Zmena hranice obvodu PPÚ k. ú. Valaská Dubová je zobrazená v snímke, ktorá je prílohou č. 1 tohto rozhodnutia.

Odôvodnenie

Bývalý Pozemkový úrad Liptovský Mikuláš pod č. PÚ - 273/1991 zo dňa 07.11. 1991 podľa ustanovenia § 7 ods. 2 zákona č. 330/1991 Zb. nariadil prípravné konanie PÚ v katastrálnom území Valaská Dubová z dôvodu usporiadania vlastníckych a užívacích pomerov a odstránenia prekážok ich výkonu vyvolaných historickým vývojom.

Bývalý Obvodný pozemkový úrad v Ružomberku pod číslom 2008/00886 zo dňa 08.12.2008 oznámil všetkým účastníkom pozemkových úprav, že na základe nariadeného prípravného konania podľa ustanovenia § 7 ods.2 zákona č. 330/1991 Zb. vykoná Obvodný pozemkový úrad v Ružomberku potrebné zisťovanie za účelom posúdenia

dôvodnosti, naliehavosti a hospodárskej účelnosti vykonania pozemkových úprav v katastrálnom území Valaská Dubová.

Cieľom vypracovania projektu PÚ je racionálne priestorové usporiadanie pozemkového vlastníctva v katastrálnom území Valaská Dubová a ostatného nehnuteľného poľnohospodárskeho a lesného majetku s ním spojeného v súlade s požiadavkami a podmienkami ochrany životného prostredia a tvorby územného systému ekologickej stability, funkciami poľnohospodárskej krajiny a prevádzkovo-ekonomickými hľadiskami moderného poľnohospodárstva a lesného hospodárstva.

OÚ Ružomberok, PLO listom č. OU-RK-PLO-2023/002683-016 zo dňa 07.07.2023 zriadil komisiu v súlade s §3 ods. 3 zákona č. 330/1991 Zb. o pozemkových úpravách na zisťovanie priebehu hraníc obvodu pozemkových úprav a zisťovanie zmien druhov pozemkov podľa skutočného stavu v teréne. Komisia na pracovnom stretnutí dňa 9.4.2023 prešetrila a odsúhlasila zmenu hranice obvodu projektu pozemkových úprav na žiadosť účastníkov konania a na základe výsledkov podrobného terénneho prešetrovania, zamerania, vytýčenia a následného spracovania hranice obvodu projektu pozemkových úprav v k. ú. Valaská Dubová zhotoviteľom.

OÚ Ružomberok, PLO na základe vyššie uvedeného má za to, že predmetná zmena hranice obvodu PPÚ k. ú. Valaská Dubová má za následok spresnenie hranice obvodu PPÚ k.ú. Valaská Dubová.

Podľa § 4 ods. 5 zákona č. 330/ 1991 Zb. o pozemkových úpravách okresný úrad môže zmeniť obvod projektu pozemkových úprav po rozhodnutí o nariadení alebo povolení pozemkových úprav, ak ide o spresnenie hraníc obvodu projektu pozemkových úprav alebo z dôvodu neúčelnosti vykonania pozemkových úprav na pozemkoch vytvárajúcich ucelený blok vo výmere do 50 ha.

Vzhľadom na uvedené skutočnosti OÚ Ružomberok, PLO rozhodol tak, ako je uvedené vo výrokovej časti tohto rozhodnutia.

V súlade s § 4 ods. 5 zákona sa toto rozhodnutie oznámi verejnou vyhláškou podľa § 26 ods. 2 správneho poriadku tak, že sa vyvesí po dobu 15 dní na úradnej tabuli správneho orgánu a na internetovej úradnej tabuli OÚ Ružomberok, PLO. Súčasne sa rozhodnutie zverejní na úradnej tabuli a internetovej úradnej tabuli obce Valaská Dubová po dobu 15 dní. Posledný deň tejto lehoty je dňom doručenia.

Poučenie

Podľa ustanovenia § 4 ods. 5 zákona č. 330/1991 Zb. o pozemkových úpravách proti tomuto rozhodnutiu nie je prípustný opravný prostriedok. Toto rozhodnutie je preskúmateľné súdom.

Prílohy:

1. Snímka zmeny hranice obvodu PPÚ k. ú. Valaská Dubová

Ing. Ján Horárik
vedúci pozemkového a lesného odboru

Informatívna poznámka - tento dokument bol vytvorený elektronicky orgánom verejnej moci

IČO: 00151866 Suffix: 10247

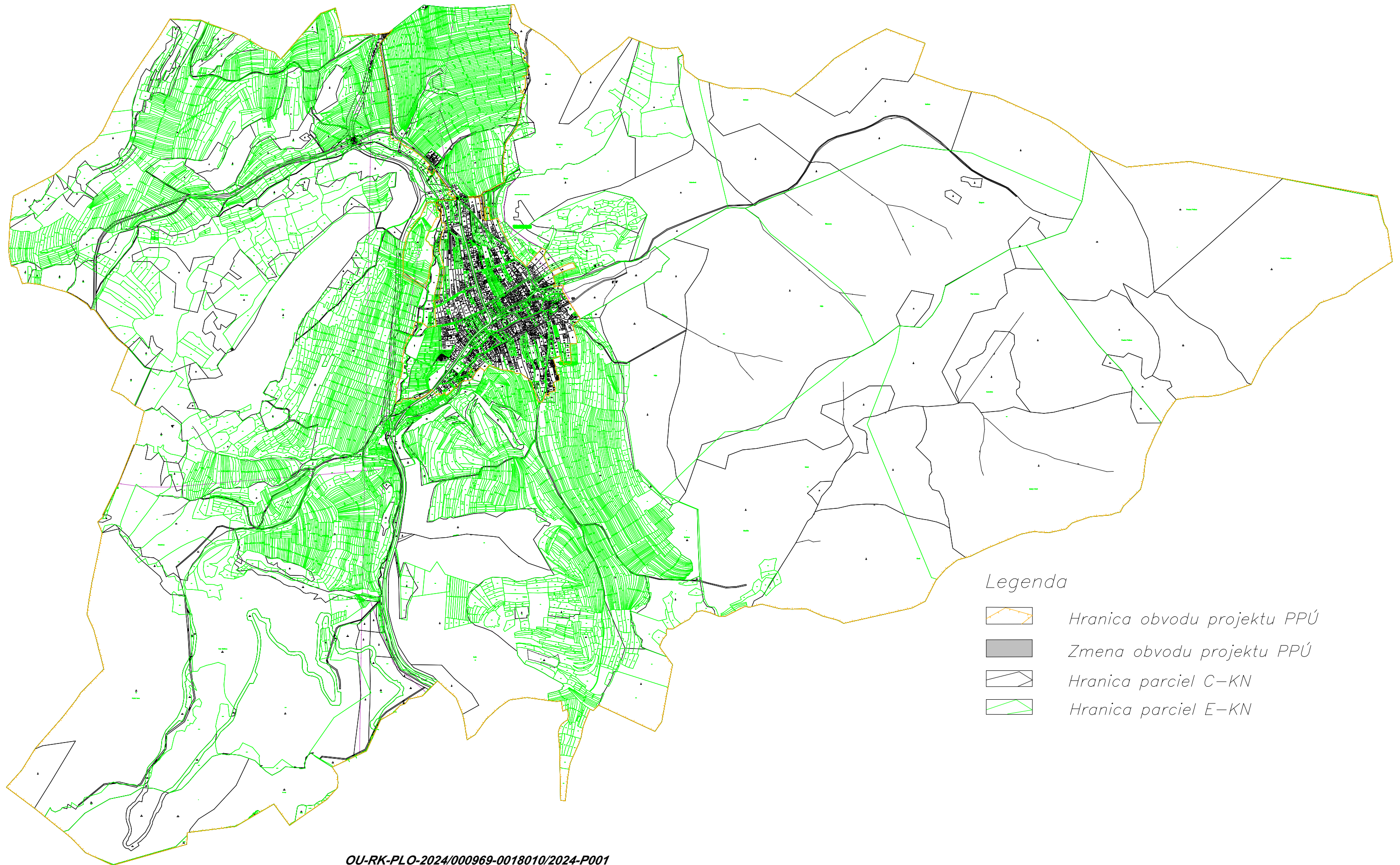
Doručuje sa

Národná agentúra pre sieťové a elektronické služby, Ulica Kollárova 543/8, 917 01 Trnava, Slovenská republika
Obec Valaská Dubová, Valaská Dubová 39, 034 96 Valaská Dubová, Slovenská republika



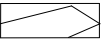

Projekt pozemkových úprav Valaská Dubová

Príloha č. 1 k rozhodnutiu o zmene obvodu projektu pozemkových úprav

M 1:15 000



Legenda

-  Hranica obvodu projektu PPÚ
-  Zmena obvodu projektu PPÚ
-  Hranica parciel C-KN
-  Hranica parciel E-KN

Doložka o autorizácii

Tento listinný rovnopis elektronického úradného dokumentu bol vyhotovený podľa vyhlášky č. 85/2018 Z. z. Úradu podpredsedu vlády Slovenskej republiky pre investície a informatizáciu z 12. marca 2018, ktorou sa ustanovujú podrobnosti o spôsobe vyhotovenia a náležitostiach listinného rovnopisu elektronického úradného dokumentu.

Údaje elektronického úradného dokumentu

Názov: [Rozhodnutie]
Identifikátor: OU-RK-PLO-2024/000969-0018010/2024

Autorizácia elektronického úradného dokumentu

Dokument autorizoval: Ján Horárik
Oprávnenie: 1109 Vedúci odboru okresného úradu
Zastupená osoba: Ministerstvo vnútra Slovenskej republiky
SK IČO 00151866
Spôsob autorizácie: kvalifikovaný elektronický podpis vyhotovený s použitím mandátneho certifikátu s pripojenou kvalifikovanou elektronickou časovou pečiatkou
Deklarovaný dátum a čas autorizácie: 17.06.2024 13:42:54 časové pásmo +02:00
Dátum a čas vystavenia kvalifikovanej časovej pečiatky: 17.06.2024 13:43:04 časové pásmo +02:00
Označenie listov, na ktoré sa autorizácia vzťahuje:
OU-RK-PLO-2024/000969-0018010/2024

Ostatné prílohy

Označenie listov príloh, ktoré nie sú platne autorizované alebo nie sú autorizované vôbec:
OU-RK-PLO-2024/000969-0018010/2024-P001

Informácia o vyhotovení doložky o autorizácii

Doložku vyhotovil: Ing. Mária Ondříková
Funkcia alebo pracovné zaradenie: Asistent
Označenie orgánu verejnej moci: Okresný úrad Ružomberok
IČO: 00151866
Dátum vytvorenia doložky: 20.06.2024
Podpis a pečiatka: