

# OKRESNÝ ÚRAD RUŽOMBEROK

## POZEMKOVÝ A LESNÝ ODBOR


Námestie Andreja Hlinku 74, 034 01 Ružomberok

### Číslo spisu

OU-RK-PLO-2024/009628-001

### Ružomberok

07. 10. 2024



## VEREJNÁ VYHLÁŠKA

Nariadenie konania o začatí pozemkových úprav v katastrálnom území Ivachnová

### Popis konania / Účastníci konania

Okresný úrad Ružomberok, pozemkový a lesný odbor, ako príslušný správny orgán podľa ustanovenia § 5 ods. 4 zákona SNR č. 330/1991 Zb. o pozemkových úpravách, usporiadaní pozemkového vlastníctva, pozemkových úradoch, pozemkovom fonde a pozemkových spoločenstvách v znení neskorších predpisov (ďalej len „zákon o pozemkových úpravách“)

### Výrok

n a r i a d' u j e podľa ustanovenia § 7 ods. 2 zákona o pozemkových úpravách konanie o začatí pozemkových úprav (ďalej len „prípravné konanie“) v katastrálnom území Ivachnová z dôvodu uvedeného v ustanovení § 2 ods. 1 písm. a) zákona o pozemkových úpravách, t. j. z dôvodu potreby usporiadania vlastníckych a užívacích pomerov a odstránenia prekážok ich výkonu vyvolaných historickým vývojom pred účinnosťou zákona o pozemkových úpravách.

### Odôvodnenie

Uznesením vlády Slovenskej republiky č. 476/2024 zo dňa 21.08.2024 bol schválený zoznam katastrálnych území, v ktorých sa majú vykonať pozemkové úpravy. V prílohe č. 1 pod poradovým číslom č. 58 je schválené katastrálne územie 821403 Ivachnová, obec Ivachnová, okres Ružomberok, kraj Žilinský.

Pozemkové úpravy v katastrálnom území Ivachnová sa vykonávajú z dôvodu uvedeného v ustanovení § 2 ods. 1 písm. a) zákona o pozemkových úpravách a to z dôvodu, že je to potrebné na usporiadanie vlastníckych a užívacích pomerov a odstránenie prekážok ich výkonu vyvolaných historickým vývojom pred účinnosťou zákona o pozemkových úpravách.

Príslušným orgánom štátnej správy na vykonanie pozemkových úprav je v zmysle ustanovenia § 5 ods. 4 zákona o pozemkových úpravách Okresný úrad Ružomberok, pozemkový a lesný odbor.

Pozemkovým úpravám podliehajú všetky pozemky v obvode katastrálneho územia Ivachnová. Obvod pozemkových úprav je znázornený v grafickej časti, ktorý tvorí prílohu tohto nariadenia.

Cieľom zákonom nariadených pozemkových úprav je vhodným usporiadaním pozemkov zabezpečiť usporiadanie vlastníckych a užívacích pomerov a odstránenie prekážok ich výkonu vyvolaných historickým vývojom pred účinnosťou zákona o pozemkových úpravách.

V súlade s ustanovením § 6 ods. 1 zákona o pozemkových úpravách účastníkmi pozemkových úprav sú vlastníci pozemkov podliehajúcich pozemkovým úpravám, nájomcovia pozemkov podliehajúcich pozemkovým úpravám, vlastníci ostatného nehnuteľného poľnohospodárskeho majetku nachádzajúceho sa v obvode pozemkových úprav,

OU-RK-PLO-2024/009628-0028714/2024

fyzické osoby a právnické osoby, ktorých vlastnícke alebo iné práva môžu byť pozemkovými úpravami dotknuté, Slovenský pozemkový fond, správcovia pozemkov vo vlastníctve Slovenskej republiky, Obec Ivachnová a Žilinský samosprávny kraj.

Okresný úrad Ružomberok, pozemkový a lesný odbor, zároveň vyzýva účastníkov konania, aby sa v lehote do 15 dní vyjadrili k návrhu na začatie konania o pozemkových úpravách, aby uplatnili svoje námietky, pripomienky a návrhy na riešenie vlastníckych a užívacích pomerov k pozemkom v obvode pozemkových úprav.

Účelom prípravného konania je:

- preverenie a preukázanie účelnosti pozemkových úprav,
- určenie hraníc obvodu pozemkových úprav,
- prerokovanie dôvodov a predpokladov začatia pozemkových úprav s Obcou Ivachnová,
- prerokovanie potreby revízie údajov katastra nehnuteľností s Okresným úradom Ružomberok, katastrálnym odborom,
- v spolupráci s orgánom územného plánovania určenie záväznosti územnoplánovacích podkladov a možností ich využitia,
- informovanie účastníkov konania o plánovanom konaní,
- zriadenie prípravného výboru,
- obstaranie vyjadrení potrebných na konanie o pozemkových úpravách,
- prerokovanie vykonania pozemkových úprav s hospodárskymi subjektmi, ktoré obhospodarujú pozemky v navrhovanom obvode pozemkových úprav,

Na základe výsledkov prípravného konania správny orgán rozhodne o nariadení pozemkových úprav.

### **Poučenie**

Toto nariadenie prípravného konania sa podľa § 7 ods. 3 zákona sa zverejňuje v obci Ivachnová na verejne prístupnom mieste po dobu 30 dní spôsobom v mieste obvyklým. Na nariadenie prípravného konania sa nevzťahuje zákon č. 71/1967 Zb. o správnom konaní v znení neskorších predpisov.

### Príloha:

Grafická časť – Návrh obvodu pozemkových úprav v k. ú. Ivachnová

Ing. Ján Horárik  
vedúci pozemkového a lesného odboru

Informatívna poznámka - tento dokument bol vytvorený elektronicky orgánom verejnej moci

IČO: 00151866 Suffix: 10247

### Doručuje sa

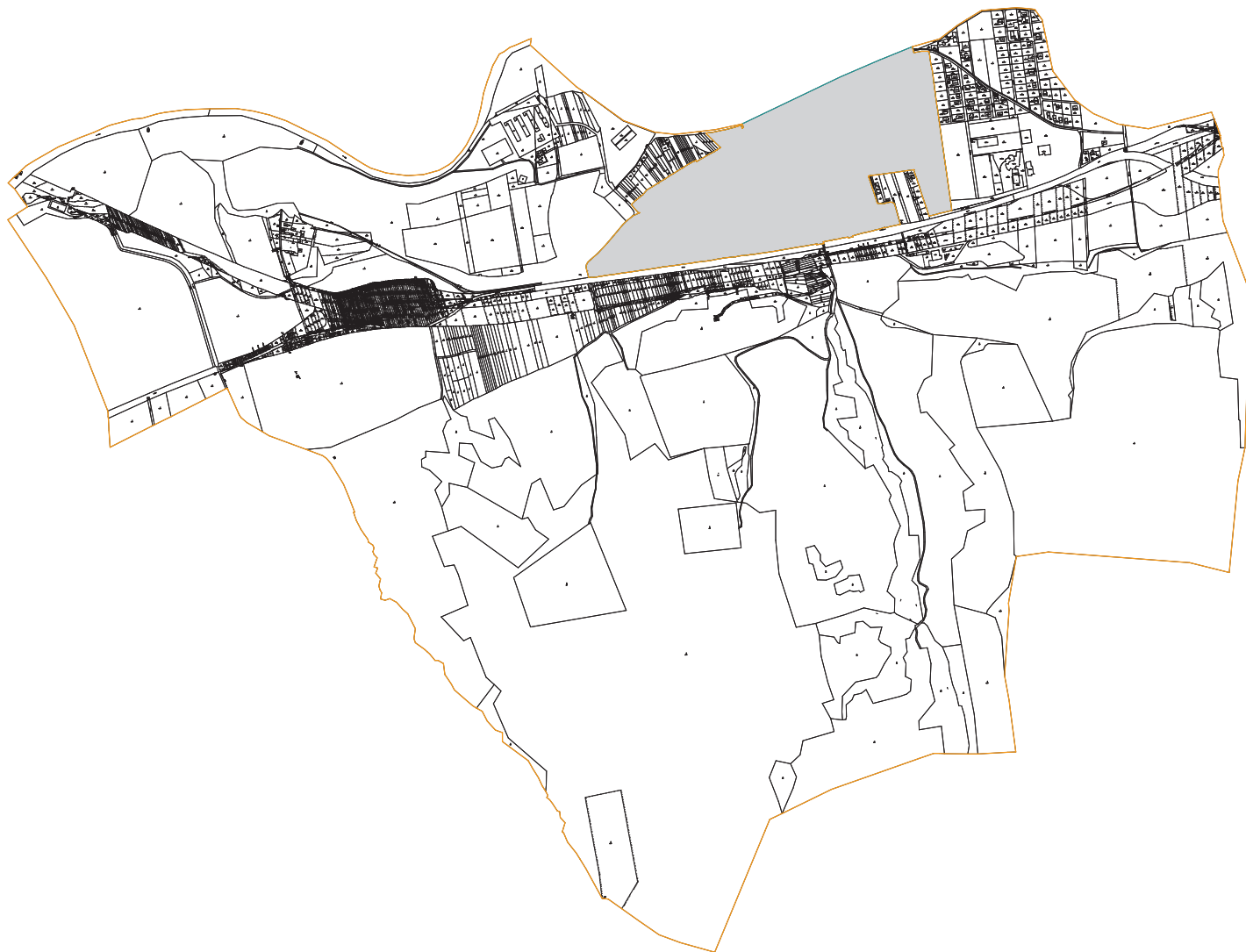
Obec Ivachnová, Ivachnová 6, 034 83 Ivachnová, Slovenská republika  
Národná agentúra pre sieťové a elektronické služby, Ulica Kollárova 543/8, 917 01 Trnava, Slovenská republika

### Na vedomie




Okresný úrad Ružomberok, katastrálny odbor, Nám. A.Hlinku 74, 034 01 Ružomberok 1

# Obvod pozemkových úprav

Katastrálne územie: Ivachnová



## Legenda:

-  hranica obvodu pozemkových úprav
-  hranice parcel reg. C-KN
-  zastavané územie obce

Mierka 1 : 20 000

# Doložka o autorizácii

Tento listinný rovnopis elektronického úradného dokumentu bol vyhotovený podľa vyhlášky č. 85/2018 Z. z. Úradu podpredsedu vlády Slovenskej republiky pre investície a informatizáciu z 12. marca 2018, ktorou sa ustanovujú podrobnosti o spôsobe vyhotovenia a náležitostiach listinného rovnopisu elektronického úradného dokumentu.

Údaje elektronického úradného dokumentu	
Názov:	[Nariadenie konania o začatí pozemkových úprav v katastrálnom území Ivachnová]
Identifikátor:	OU-RK-PLO-2024/009628-0028714/2024

Autorizácia elektronického úradného dokumentu	
Dokument autorizoval:	Ján Horárik
Oprávnenie:	1109 Vedúci odboru okresného úradu
Zastúpená osoba:	Ministerstvo vnútra Slovenskej republiky SK IČO 00151866
Spôsob autorizácie:	kvalifikovaný elektronický podpis vyhotovený s použitím mandátneho certifikátu s pripojenou kvalifikovanou elektronickou časovou pečiatkou
Deklarovaný dátum a čas autorizácie:	08.10.2024 08:41:35 časové pásmo +02:00
Dátum a čas vystavenia kvalifikovanej časovej pečiatky:	08.10.2024 08:41:47 časové pásmo +02:00
Označenie listov, na ktoré sa autorizácia vzťahuje:	OU-RK-PLO-2024/009628-0028714/2024

Ostatné prílohy
Označenie listov príloh, ktoré nie sú platne autorizované alebo nie sú autorizované vôbec: OU-RK-PLO-2024/009628-0028714/2024-P001

Informácia o vyhotovení doložky o autorizácii	
Doložku vyhotovil:	Ing. Rudolf Vorek
Funkcia alebo pracovné zaradenie:	Asistent
Označenie orgánu verejnej moci:	Okresný úrad Ružomberok IČO: 00151866
Dátum vytvorenia doložky:	08.10.2024
Podpis a pečiatka:	