



## Oznámenie

Okresný úrad Bytča - katastrálny odbor ako príslušný správny orgán podľa ustanovenia § 25 zákona č. 162/1995 Z. z. o katastri nehnuteľností a o zápise vlastníckych a iných práv k nehnuteľnostiam v znení neskorších predpisov (ďalej len „katastrálny zákon“)

### Oznamuje

*Účastníkovi konania:*

***Janka Kocianová, Na Rybníčku 2054/14, 74601 Opava-Předměstí, ČR***

že v súlade s ustanovením § 31 ods. 3 katastrálneho zákona bolo dňa 26.06.2025 vydané rozhodnutie o povolení návrhu na vklad č. V – 827/2025. Predmetné rozhodnutie je prílohou tohto oznámenia.

Podľa ustanovenia § 25 katastrálneho zákona, ak fyzická osoba nemá adresu evidovanú v registri obyvateľov Slovenskej republiky a v návrhu na začatie katastrálneho konania neuvedie adresu na doručovanie v tuzemsku, doručuje okresný úrad písomnosti tejto fyzickej osobe oznámením na úradnej tabuli okresného úradu, na webovom sídle príslušného okresného úradu. a na centrálnej úradnej elektronickej tabuli (CUET). Písomnosť sa považuje po 15 dňoch od zverejnenia oznámenia na úradnej tabuli okresného úradu za doručení, a to aj vtedy, ak sa adresát o tom nedozvie.

Okresný úrad Bytča  
katastrálny odbor  
Zámok 104  
014 01 Bytča

-2-

Ing. Miroslava Kružliaková  
vedúca odboru

#### Prílohy

Rozhodnutie č. V – 827/2025


vyvesené dňa:


Okresný úrad Bytča  
katastrálny odbor  
Zámok 104  
014 01 Bytča

-2-

26 -06- 2025

zvesené dňa:





## ROZHODNUTIE

Číslo vkladu: V 827/2025

Bytča 26.06.2025

Okresný úrad Bytča, katastrálny odbor ako orgán príslušný podľa § 18 ods. 1 písm. a) zákona NR SR č. 162/1995 Z. z. o katastri nehnuteľností a o zápise vlastníckych a iných práv k nehnuteľnostiam (katastrálny zákon) v znení neskorších predpisov na návrh navrhovateľa:

Peter Kavalec, Štiavnik 212, 01355 Štiavnik, SR

doručený dňa 28.05.2025 vydáva toto

### rozhodnutie

Podľa ustanovenia § 31 ods. 3 katastrálneho zákona p o v o ľ u j e v k l a d v l a s t n í c k e h o p r á v a d o k a t a s t r a n e h n u t e ľ n o s t í k n e h n u t e ľ n o s t i a m :

v katastrálnom území Štiavnik

LV 2930 Pozemok registra E KN parcelné číslo 3783, trvalý trávny porast o výmere 34024 m<sup>2</sup>

v p r o s p e c h :

Peter Kavalec, rodné priezvisko Kavalec, dátum narodenia 15.08.1972, Štiavnik 212, 01355 Štiavnik, SR v podiele 1/2304

LV 2931 Pozemok registra E KN parcelné číslo 5071, orná pôda o výmere 655 m<sup>2</sup>

v p r o s p e c h :

Peter Kavalec, rodné priezvisko Kavalec, dátum narodenia 15.08.1972, Štiavnik 212, 01355 Štiavnik, SR v podiele 1/24

LV 2932 Pozemok registra E KN parcelné číslo 3700/6, trvalý trávny porast o výmere 27138 m<sup>2</sup>  
2932 Pozemok registra E KN parcelné číslo 3700/7, trvalý trávny porast o výmere 22998 m<sup>2</sup>

v p r o s p e c h :

Peter Kavalec, rodné priezvisko Kavalec, dátum narodenia 15.08.1972, Štiavnik 212, 01355 Štiavnik, SR v podiele 1/624

LV 3117 Pozemok registra E KN parcelné číslo 3820/1, trvalý trávny porast o výmere 2279 m<sup>2</sup>

3117 Pozemok registra E KN parcelné číslo 3820/2, trvalý trávny porast o výmere 2128 m<sup>2</sup>

v p r o s p e c h:

Peter Kavalec, rodné priezvisko Kavalec, dátum narodenia 15.08.1972, Štiavnik 212, 01355 Štiavnik, SR v podiele 675/259200

LV 3150 Pozemok registra E KN parcelné číslo 3943/1, orná pôda o výmere 4786 m<sup>2</sup>  
3150 Pozemok registra E KN parcelné číslo 3943/2, orná pôda o výmere 2582 m<sup>2</sup>  
3150 Pozemok registra E KN parcelné číslo 3943/3, trvalý trávny porast o výmere 19052 m<sup>2</sup>.

v p r o s p e c h:

Peter Kavalec, rodné priezvisko Kavalec, dátum narodenia 15.08.1972, Štiavnik 212, 01355 Štiavnik, SR v podiele 1/576

LV 3210 Pozemok registra E KN parcelné číslo 12078/7, orná pôda o výmere 2007 m<sup>2</sup>  
3210 Pozemok registra E KN parcelné číslo 12078/9, orná pôda o výmere 1344 m<sup>2</sup>  
3210 Pozemok registra E KN parcelné číslo 12078/13, orná pôda o výmere 1037 m<sup>2</sup>  
3210 Pozemok registra E KN parcelné číslo 12078/16, orná pôda o výmere 926 m<sup>2</sup>  
3210 Pozemok registra E KN parcelné číslo 12078/18, orná pôda o výmere 1315 m<sup>2</sup>  
3210 Pozemok registra E KN parcelné číslo 12078/20, orná pôda o výmere 224 m<sup>2</sup>  
3210 Pozemok registra E KN parcelné číslo 12078/22, trvalý trávny porast o výmere 2475 m<sup>2</sup>  
3210 Pozemok registra E KN parcelné číslo 12078/24, orná pôda o výmere 566 m<sup>2</sup>  
3210 Pozemok registra E KN parcelné číslo 12078/26, orná pôda o výmere 376 m<sup>2</sup>

v p r o s p e c h:

Peter Kavalec, rodné priezvisko Kavalec, dátum narodenia 15.08.1972, Štiavnik 212, 01355 Štiavnik, SR v podiele 1/48

LV 3240 Pozemok registra E KN parcelné číslo 2861, orná pôda o výmere 4167 m<sup>2</sup>

v p r o s p e c h:

Peter Kavalec, rodné priezvisko Kavalec, dátum narodenia 15.08.1972, Štiavnik 212, 01355 Štiavnik, SR v podiele 1/8

LV 3361 Pozemok registra E KN parcelné číslo 3768/1, orná pôda o výmere 1288 m<sup>2</sup>

v p r o s p e c h:

Peter Kavalec, rodné priezvisko Kavalec, dátum narodenia 15.08.1972, Štiavnik 212, 01355 Štiavnik, SR v podiele 3/512

LV 3404 Pozemok registra E KN parcelné číslo 3700/1, orná pôda o výmere 986 m<sup>2</sup>

v p r o s p e c h:

Peter Kavalec, rodné priezvisko Kavalec, dátum narodenia 15.08.1972, Štiavnik 212, 01355 Štiavnik, SR v podiele 1/624

LV 4477 Pozemok registra E KN parcelné číslo 12062/1, trvalý trávny porast o výmere 728 m<sup>2</sup>  
4477 Pozemok registra E KN parcelné číslo 12062/2, trvalý trávny porast o výmere 728 m<sup>2</sup>  
LV 4693 Pozemok registra E KN parcelné číslo 3619, trvalý trávny porast o výmere 234 m<sup>2</sup>

v p r o s p e c h:

Peter Kavalec, rodné priezvisko Kavalec, dátum narodenia 15.08.1972, Štiavnik 212, 01355 Štiavnik, SR v podiele 1/6

- LV 4912 Pozemok registra C KN parcelné číslo 6187, orná pôda o výmere 274 m<sup>2</sup>
- 4912 Pozemok registra E KN parcelné číslo 1495, orná pôda o výmere 640 m<sup>2</sup>
- 4912 Pozemok registra E KN parcelné číslo 3682, trvalý trávny porast o výmere 367 m<sup>2</sup>
- 4912 Pozemok registra E KN parcelné číslo 3930, trvalý trávny porast o výmere 463 m<sup>2</sup>
- 4912 Pozemok registra E KN parcelné číslo 4146, orná pôda o výmere 1879 m<sup>2</sup>
- 4912 Pozemok registra E KN parcelné číslo 4164, orná pôda o výmere 3226 m<sup>2</sup>
- 4912 Pozemok registra E KN parcelné číslo 5175, orná pôda o výmere 709 m<sup>2</sup>
- 4912 Pozemok registra E KN parcelné číslo 5246, orná pôda o výmere 601 m<sup>2</sup>
- 4912 Pozemok registra E KN parcelné číslo 5264, orná pôda o výmere 1363 m<sup>2</sup>
- 4912 Pozemok registra E KN parcelné číslo 5267, orná pôda o výmere 1085 m<sup>2</sup>
- 4912 Pozemok registra E KN parcelné číslo 5279, trvalý trávny porast o výmere 501 m<sup>2</sup>
- 4912 Pozemok registra E KN parcelné číslo 5296/1, orná pôda o výmere 495 m<sup>2</sup>
- 4912 Pozemok registra E KN parcelné číslo 5296/2, orná pôda o výmere 443 m<sup>2</sup>
- 4912 Pozemok registra E KN parcelné číslo 5296/101, orná pôda o výmere 27 m<sup>2</sup>
- 4912 Pozemok registra E KN parcelné číslo 5316, orná pôda o výmere 625 m<sup>2</sup>
- 4912 Pozemok registra E KN parcelné číslo 5358, orná pôda o výmere 439 m<sup>2</sup>
- 4912 Pozemok registra E KN parcelné číslo 5381, orná pôda o výmere 744 m<sup>2</sup>

v p r o s p e c h:

Peter Kavalec, rodné priezvisko Kavalec, dátum narodenia 15.08.1972, Štiavnik 212, 01355 Štiavnik, SR v podiele 1/24

- LV 5046 Pozemok registra E KN parcelné číslo 3214/1, trvalý trávny porast o výmere 1611 m<sup>2</sup>

v p r o s p e c h:

Peter Kavalec, rodné priezvisko Kavalec, dátum narodenia 15.08.1972, Štiavnik 212, 01355 Štiavnik, SR v podiele 1/96

- LV 5133 Pozemok registra E KN parcelné číslo 1479/1, orná pôda o výmere 486 m<sup>2</sup>
- 5133 Pozemok registra E KN parcelné číslo 1479/2, orná pôda o výmere 52 m<sup>2</sup>

v p r o s p e c h:

Peter Kavalec, rodné priezvisko Kavalec, dátum narodenia 15.08.1972, Štiavnik 212, 01355 Štiavnik, SR v podiele 1/24

- LV 5137 Pozemok registra E KN parcelné číslo 6524/1, zastavaná plocha a nádvorie o výmere 955 m<sup>2</sup>

v p r o s p e c h:

Peter Kavalec, rodné priezvisko Kavalec, dátum narodenia 15.08.1972, Štiavnik 212, 01355 Štiavnik, SR v podiele 5/192

- LV 5219 Pozemok registra E KN parcelné číslo 1496, orná pôda o výmere 153 m<sup>2</sup>
- 5219 Pozemok registra E KN parcelné číslo 1497, orná pôda o výmere 277 m<sup>2</sup>

v p r o s p e c h:

Peter Kavalec, rodné priezvisko Kavalec, dátum narodenia 15.08.1972, Štiavnik 212, 01355 Štiavnik, SR v

podiele 1/96

LV 5255 Pozemok registra E KN parcelné číslo 3096/2, trvalý trávny porast o výmere 93223 m2

v p r o s p e c h:

Peter Kavalec, rodné priezvisko Kavalec, dátum narodenia 15.08.1972, Štiavnik 212, 01355 Štiavnik, SR v podiele 75/48844

LV 5322 Pozemok registra E KN parcelné číslo 3810, trvalý trávny porast o výmere 7223 m2

v p r o s p e c h:

Peter Kavalec, rodné priezvisko Kavalec, dátum narodenia 15.08.1972, Štiavnik 212, 01355 Štiavnik, SR v podiele 3/144

LV 5366 Pozemok registra E KN parcelné číslo 2860/3, orná pôda o výmere 590 m2

5366 Pozemok registra E KN parcelné číslo 2860/4, orná pôda o výmere 499 m2

5366 Pozemok registra E KN parcelné číslo 2860/5, orná pôda o výmere 573 m2

5366 Pozemok registra E KN parcelné číslo 2860/6, orná pôda o výmere 708 m2

v p r o s p e c h:

Peter Kavalec, rodné priezvisko Kavalec, dátum narodenia 15.08.1972, Štiavnik 212, 01355 Štiavnik, SR v podiele 4/192

LV 5376 Pozemok registra E KN parcelné číslo 3842/2, trvalý trávny porast o výmere 1425 m2

v p r o s p e c h:

Peter Kavalec, rodné priezvisko Kavalec, dátum narodenia 15.08.1972, Štiavnik 212, 01355 Štiavnik, SR v podiele 2025/2332800

LV 5443 Pozemok registra E KN parcelné číslo 12078/1, trvalý trávny porast o výmere 796 m2

5443 Pozemok registra E KN parcelné číslo 12078/2, trvalý trávny porast o výmere 306 m2

5443 Pozemok registra E KN parcelné číslo 12078/4, trvalý trávny porast o výmere 2987 m2

5443 Pozemok registra E KN parcelné číslo 12078/5, trvalý trávny porast o výmere 1701 m2

v p r o s p e c h:

Peter Kavalec, rodné priezvisko Kavalec, dátum narodenia 15.08.1972, Štiavnik 212, 01355 Štiavnik, SR v podiele 115200/11059200

LV 5880 Pozemok registra E KN parcelné číslo 3983/2, trvalý trávny porast o výmere 156 m2

v p r o s p e c h:

Peter Kavalec, rodné priezvisko Kavalec, dátum narodenia 15.08.1972, Štiavnik 212, 01355 Štiavnik, SR v podiele 1/1536

LV 5443 Pozemok registra E KN parcelné číslo 3840/1, trvalý trávny porast o výmere 2121 m2

v p r o s p e c h:

Peter Kavalec, rodné priezvisko Kavalec, dátum narodenia 15.08.1972, Štiavnik 212, 01355 Štiavnik, SR v podiele 14175/24494400

LV 5886 Pozemok registra E KN parcelné číslo 1480/2, orná pôda o výmere 50 m2

v p r o s p e c h:

Peter Kavalec, rodné priezvisko Kavalec, dátum narodenia 15.08.1972, Štiavnik 212, 01355 Štiavnik, SR v podiele 1/96

LV 6129 Pozemok registra E KN parcelné číslo 2881, orná pôda o výmere 1548 m2

LV 6130 Pozemok registra E KN parcelné číslo 2884, trvalý trávny porast o výmere 910 m2

LV 6165 Pozemok registra E KN parcelné číslo 2872, orná pôda o výmere 4324 m2

v p r o s p e c h:

Peter Kavalec, rodné priezvisko Kavalec, dátum narodenia 15.08.1972, Štiavnik 212, 01355 Štiavnik, SR v podiele 1/8

LV 6157 Pozemok registra E KN parcelné číslo 2860/2, orná pôda o výmere 1213 m2

v p r o s p e c h:

Peter Kavalec, rodné priezvisko Kavalec, dátum narodenia 15.08.1972, Štiavnik 212, 01355 Štiavnik, SR v podiele 4/192

LV 6258 Pozemok registra E KN parcelné číslo 3830, trvalý trávny porast o výmere 4765 m2

v p r o s p e c h:

Peter Kavalec, rodné priezvisko Kavalec, dátum narodenia 15.08.1972, Štiavnik 212, 01355 Štiavnik, SR v podiele 1/192

LV 6574 Pozemok registra C KN parcelné číslo 2132, orná pôda o výmere 879 m2

v p r o s p e c h:

Peter Kavalec, rodné priezvisko Kavalec, dátum narodenia 15.08.1972, Štiavnik 212, 01355 Štiavnik, SR v podiele 1/48

LV 6635 Pozemok registra E KN parcelné číslo 3029/2, lesný pozemok o výmere 22533 m2

6635 Pozemok registra E KN parcelné číslo 3103/100, trvalý trávny porast o výmere 310 m2

v p r o s p e c h:

Peter Kavalec, rodné priezvisko Kavalec, dátum narodenia 15.08.1972, Štiavnik 212, 01355 Štiavnik, SR v podiele 740/1074568

LV 7165 Pozemok registra E KN parcelné číslo 12078/14, orná pôda o výmere 690 m2

v p r o s p e c h:

Peter Kavalec, rodné priezvisko Kavalec, dátum narodenia 15.08.1972, Štiavnik 212, 01355 Štiavnik, SR v podiele 1/48

LV 7230 Pozemok registra E KN parcelné číslo 3842/1, trvalý trávny porast o výmere 4804 m2

v p r o s p e c h:

Peter Kavalec, rodné priezvisko Kavalec, dátum narodenia 15.08.1972, Štiavnik 212, 01355 Štiavnik, SR v podiele 2025/2332800

- LV 7424 Pozemok registra E KN parcelné číslo 2229/1, trvalý trávny porast o výmere 3336 m<sup>2</sup>
- 7424 Pozemok registra E KN parcelné číslo 2229/2, trvalý trávny porast o výmere 5365 m<sup>2</sup>
- 7424 Pozemok registra E KN parcelné číslo 2893/29, trvalý trávny porast o výmere 4031 m<sup>2</sup>
- LV 7425 Pozemok registra E KN parcelné číslo 2925/1, trvalý trávny porast o výmere 544 m<sup>2</sup>
- 7425 Pozemok registra E KN parcelné číslo 2925/2, trvalý trávny porast o výmere 55 m<sup>2</sup>

v p r o s p e c h:

Peter Kavalec, rodné priezvisko Kavalec, dátum narodenia 15.08.1972, Štiavnik 212, 01355 Štiavnik, SR v podiele 75/48844

- LV 7725 Pozemok registra E KN parcelné číslo 3700/2, orná pôda o výmere 1219 m<sup>2</sup>
- 7725 Pozemok registra E KN parcelné číslo 3700/3, orná pôda o výmere 1013 m<sup>2</sup>
- 7725 Pozemok registra E KN parcelné číslo 3700/4, orná pôda o výmere 1503 m<sup>2</sup>
- 7725 Pozemok registra E KN parcelné číslo 3700/5, orná pôda o výmere 1780 m<sup>2</sup>
- 7725 Pozemok registra E KN parcelné číslo 3700/8, orná pôda o výmere 2240 m<sup>2</sup>
- 7725 Pozemok registra E KN parcelné číslo 3700/9, orná pôda o výmere 2529 m<sup>2</sup>
- 7725 Pozemok registra E KN parcelné číslo 3700/10, orná pôda o výmere 1932 m<sup>2</sup>
- 7725 Pozemok registra E KN parcelné číslo 3700/11, orná pôda o výmere 951 m<sup>2</sup>

v p r o s p e c h:

Peter Kavalec, rodné priezvisko Kavalec, dátum narodenia 15.08.1972, Štiavnik 212, 01355 Štiavnik, SR v podiele 1/624

- LV 7737 Pozemok registra E KN parcelné číslo 2349/2, orná pôda o výmere 118 m<sup>2</sup>
- 7737 Pozemok registra E KN parcelné číslo 2349/102, orná pôda o výmere 51 m<sup>2</sup>

v p r o s p e c h:

Peter Kavalec, rodné priezvisko Kavalec, dátum narodenia 15.08.1972, Štiavnik 212, 01355 Štiavnik, SR v podiele 75/48844

- LV 7846 Pozemok registra C KN parcelné číslo 4131, zastavaná plocha a nádvorie o výmere 110 m<sup>2</sup>

v p r o s p e c h:

Peter Kavalec, rodné priezvisko Kavalec, dátum narodenia 15.08.1972, Štiavnik 212, 01355 Štiavnik, SR v podiele 4/192

- LV 7969 Pozemok registra E KN parcelné číslo 3856/2, trvalý trávny porast o výmere 30823 m<sup>2</sup>

v p r o s p e c h:

Peter Kavalec, rodné priezvisko Kavalec, dátum narodenia 15.08.1972, Štiavnik 212, 01355 Štiavnik, SR v podiele 675/777600

- LV 7992 Pozemok registra E KN parcelné číslo 3413/1, trvalý trávny porast o výmere 1256 m<sup>2</sup>
- 7992 Pozemok registra E KN parcelné číslo 3413/2, trvalý trávny porast o výmere 4083 m<sup>2</sup>
- LV 8070 Pozemok registra E KN parcelné číslo 3920/5, trvalý trávny porast o výmere 1847 m<sup>2</sup>

v p r o s p e c h:

Peter Kavalec, rodné priezvisko Kavalec, dátum narodenia 15.08.1972, Štiavnik 212, 01355 Štiavnik, SR v podiele 1/96

- LV 8071 Pozemok registra E KN parcelné číslo 3391, orná pôda o výmere 695 m<sup>2</sup>
- 8071 Pozemok registra E KN parcelné číslo 3836, trvalý trávny porast o výmere 597 m<sup>2</sup>

v p r o s p e c h:

Peter Kavalec, rodné priezvisko Kavalec, dátum narodenia 15.08.1972, Štiavnik 212, 01355 Štiavnik, SR v podiele 1/192

- LV 8186 Pozemok registra E KN parcelné číslo 12078/6, orná pôda o výmere 1625 m<sup>2</sup>
- 8186 Pozemok registra E KN parcelné číslo 12078/8, orná pôda o výmere 934 m<sup>2</sup>
- 8186 Pozemok registra E KN parcelné číslo 12078/23, orná pôda o výmere 708 m<sup>2</sup>
- 8186 Pozemok registra E KN parcelné číslo 12078/25, orná pôda o výmere 456 m<sup>2</sup>
- 8186 Pozemok registra E KN parcelné číslo 12078/27, orná pôda o výmere 477 m<sup>2</sup>
- 8186 Pozemok registra E KN parcelné číslo 12078/29, orná pôda o výmere 923 m<sup>2</sup>
- 8186 Pozemok registra E KN parcelné číslo 12078/31, orná pôda o výmere 782 m<sup>2</sup>
- 8186 Pozemok registra E KN parcelné číslo 12078/33, orná pôda o výmere 1007 m<sup>2</sup>
- 8186 Pozemok registra E KN parcelné číslo 12078/35, orná pôda o výmere 818 m<sup>2</sup>
- 8186 Pozemok registra E KN parcelné číslo 12078/37, orná pôda o výmere 900 m<sup>2</sup>
- LV 8463 Pozemok registra E KN parcelné číslo 12078/11, trvalý trávny porast o výmere 741 m<sup>2</sup>
- 8463 Pozemok registra E KN parcelné číslo 12078/36, orná pôda o výmere 635 m<sup>2</sup>
- LV 8464 Pozemok registra E KN parcelné číslo 12078/28, orná pôda o výmere 1219 m<sup>2</sup>
- 8464 Pozemok registra E KN parcelné číslo 12078/30, orná pôda o výmere 782 m<sup>2</sup>
- 8464 Pozemok registra E KN parcelné číslo 12078/32, orná pôda o výmere 1229 m<sup>2</sup>
- 8464 Pozemok registra E KN parcelné číslo 12078/34, orná pôda o výmere 635 m<sup>2</sup>
- LV 8467 Pozemok registra E KN parcelné číslo 12078/10, orná pôda o výmere 878 m<sup>2</sup>
- 8467 Pozemok registra E KN parcelné číslo 12078/12, orná pôda o výmere 747 m<sup>2</sup>
- 8467 Pozemok registra E KN parcelné číslo 12078/15, orná pôda o výmere 561 m<sup>2</sup>
- 8467 Pozemok registra E KN parcelné číslo 12078/17, orná pôda o výmere 1088 m<sup>2</sup>
- 8467 Pozemok registra E KN parcelné číslo 12078/19, orná pôda o výmere 1088 m<sup>2</sup>
- 8467 Pozemok registra E KN parcelné číslo 12078/21, orná pôda o výmere 2261 m<sup>2</sup>

v p r o s p e c h:

Peter Kavalec, rodné priezvisko Kavalec, dátum narodenia 15.08.1972, Štiavnik 212, 01355 Štiavnik, SR v podiele 1/48

- LV 8724 Pozemok registra E KN parcelné číslo 2600/200, zastavaná plocha a nádvorie o výmere 135 m<sup>2</sup>
- 8724 Pozemok registra E KN parcelné číslo 2856/200, orná pôda o výmere 341 m<sup>2</sup>
- 8724 Pozemok registra E KN parcelné číslo 2856/400, orná pôda o výmere 583 m<sup>2</sup>
- 8724 Pozemok registra E KN parcelné číslo 2857/500, lesný pozemok o výmere 8399 m<sup>2</sup>
- 8724 Pozemok registra E KN parcelné číslo 2891/105, lesný pozemok o výmere 3274 m<sup>2</sup>
- 8724 Pozemok registra E KN parcelné číslo 2927/202, lesný pozemok o výmere 229 m<sup>2</sup>
- 8724 Pozemok registra E KN parcelné číslo 2927/802, lesný pozemok o výmere 216 m<sup>2</sup>
- LV 8744 Pozemok registra E KN parcelné číslo 2803/2, trvalý trávny porast o výmere 51 m<sup>2</sup>
- 8744 Pozemok registra E KN parcelné číslo 2921/327, orná pôda o výmere 38 m<sup>2</sup>
- 8744 Pozemok registra E KN parcelné číslo 2926, lesný pozemok o výmere 411 m<sup>2</sup>
- 8744 Pozemok registra E KN parcelné číslo 3100/1, trvalý trávny porast o výmere 2764 m<sup>2</sup>

v p r o s p e c h:

Peter Kavalec, rodné priezvisko Kavalec, dátum narodenia 15.08.1972, Štiavnik 212, 01355 Štiavnik, SR v podiele 1195/537284

LV 9026 Pozemok registra E KN parcelné číslo 2860/102, orná pôda o výmere 1030 m2  
LV 9027 Pozemok registra E KN parcelné číslo 2860/104, orná pôda o výmere 41 m2

v p r o s p e c h:

Peter Kavalec, rodné priezvisko Kavalec, dátum narodenia 15.08.1972, Štiavnik 212, 01355 Štiavnik, SR v podiele 4/192

LV 9129 Pozemok registra E KN parcelné číslo 3856/102, trvalý trávny porast o výmere 377 m2

v p r o s p e c h:

Peter Kavalec, rodné priezvisko Kavalec, dátum narodenia 15.08.1972, Štiavnik 212, 01355 Štiavnik, SR v podiele 675/777600

LV 9316 Pozemok registra E KN parcelné číslo 12078/104, trvalý trávny porast o výmere 107 m2  
9316 Pozemok registra E KN parcelné číslo 12078/105, trvalý trávny porast o výmere 111 m2  
LV 10830 Pozemok registra E KN parcelné číslo 12078/3, trvalý trávny porast o výmere 677 m2

v p r o s p e c h:

Peter Kavalec, rodné priezvisko Kavalec, dátum narodenia 15.08.1972, Štiavnik 212, 01355 Štiavnik, SR v podiele 115200/11059200

LV 9635 Pozemok registra E KN parcelné číslo 6524/2, orná pôda o výmere 47 m2

v p r o s p e c h:

Peter Kavalec, rodné priezvisko Kavalec, dátum narodenia 15.08.1972, Štiavnik 212, 01355 Štiavnik, SR v podiele 4/192

LV 9854 Pozemok registra E KN parcelné číslo 3920/3, trvalý trávny porast o výmere 2439 m2  
LV 9855 Pozemok registra E KN parcelné číslo 3920/1, trvalý trávny porast o výmere 2174 m2  
9855 Pozemok registra E KN parcelné číslo 3920/4, trvalý trávny porast o výmere 2761 m2  
LV 10367 Pozemok registra E KN parcelné číslo 1504, orná pôda o výmere 203 m2  
LV 10481 Pozemok registra E KN parcelné číslo 1480/1, orná pôda o výmere 384 m2

v p r o s p e c h:

Peter Kavalec, rodné priezvisko Kavalec, dátum narodenia 15.08.1972, Štiavnik 212, 01355 Štiavnik, SR v podiele 1/96

LV 10089 Pozemok registra C KN parcelné číslo 6115/5, trvalý trávny porast o výmere 1326 m2  
LV 10479 Pozemok registra C KN parcelné číslo 6115/4, trvalý trávny porast o výmere 5134 m2  
LV 10492 Pozemok registra E KN parcelné číslo 2893/30, trvalý trávny porast o výmere 783 m2

v p r o s p e c h:

Peter Kavalec, rodné priezvisko Kavalec, dátum narodenia 15.08.1972, Štiavnik 212, 01355 Štiavnik, SR v podiele 75/48844

LV 11158 Pozemok registra E KN parcelné číslo 2804/2, lesný pozemok o výmere 115 m2  
11158 Pozemok registra E KN parcelné číslo 2937/100, lesný pozemok o výmere 484 m2  
LV 11159 Pozemok registra E KN parcelné číslo 2349/5, orná pôda o výmere 50 m2  
11159 Pozemok registra E KN parcelné číslo 2803/1, trvalý trávny porast o výmere 102 m2

11159 Pozemok registra E KN parcelné číslo 2893/9, orná pôda o výmere 1084 m<sup>2</sup>  
11159 Pozemok registra E KN parcelné číslo 3100/3, trvalý trávny porast o výmere 1345 m<sup>2</sup>

v p r o s p e c h:

Peter Kavalec, rodné priezvisko Kavalec, dátum narodenia 15.08.1972, Štiavnik 212, 01355 Štiavnik, SR v podiele 1195/537284

na základe kúpnej zmluvy uzavretej v Opave dňa 21.05.2025 medzi účastníkmi:

Janka Kocianová, rodné priezvisko Kavalcová, dátum narodenia 24.03.1958, Na Rybníčku 2054/14, 74601 Opava-Předměstí, ČR( § 25 KZ) ako predávajúci,  
Peter Kavalec, rodné priezvisko Kavalec, dátum narodenia 15.08.1972, Štiavnik 212, 01355 Štiavnik, SR ako kupujúci.

Vklad povolený dňa 26.06.2025 a týmto dňom nadobúda rozhodnutie právoplatnosť. Právne účinky vkladu nastávajú dňa: 26.05.2025

#### Poučenie:

Proti rozhodnutiu, ktorým sa vklad povoľuje, nemožno podľa § 31 ods. 5 zákona NR SR č. 162/1995 Z. z. o katastri nehnuteľností a o zápise vlastníckych a iných práv k nehnuteľnostiam (katastrálny zákon) v znení neskorších predpisov podať odvolanie, návrh na obnovu konania a ani ho nemožno preskúmať mimo odvolacieho konania.


Toto rozhodnutie je podľa § 177 a nasl. zákona č. 162/2015 Z. z. Správny súdny poriadok preskúmateľné súdom po nadobudnutí právoplatnosti.



Ing. Miroslava Kružliaková

Doručí sa:

1. Janka Kocianová, Na Rybníčku 2054/14, 74601 Opava-Předměstí, ČR( § 25 KZ)
2. Peter Kavalec, Štiavnik 212, 01355 Štiavnik, SR



## Osvedčovacia doložka

Osvedčujem, že tento elektronický dokument vznikol zaručenou konverziou ako elektronická podoba pôvodného dokumentu v listinnej forme v súlade s § 35 ods. 1 písm. b) zákona č. 305/2013 Z. z. o elektronickej podobe výkonu pôsobnosti orgánov verejnej moci a o zmene a doplnení niektorých zákonov (zákon o e-Governmente) v znení neskorších predpisov a Vyhláškou Úradu podpredsedu vlády Slovenskej republiky pre investície a informatizáciu č. 331/2018 Z. z. o zaručenej konverzii.

### Údaje o pôvodných dokumentoch v listinnej podobe

#### Pôvodný dokument v listinnej podobe

Názov dokumentu V-827-2025-Oznámenie

Počet listov 6

Počet neprázdnych strán 10

#### Formát papiera pôvodného dokumentu

Formát papiera A4

Počet listov 6

#### Bezpečnostné prvky pôvodného dokumentu v listinnej podobe

##### Bezpečnostný prvok

Slovný opis Vlastnoručný podpis

Výskyt na strane 1

Výskyt na liste 1

Miesto umiestnenia na strane dokumentu Vpravo dole

Výskyt na strane v novovzniknutom dokumente v elektronickej podobe 1

##### Bezpečnostný prvok

Slovný opis Okrúhla pečiatka

Výskyt na strane 11

Výskyt na liste 6

Miesto umiestnenia na strane dokumentu Uprostred


Výskyt na strane v novovzniknutom dokumente v elektronickej podobe 11

Žiadateľ o konverziu vyhlásil, že nemá vedomosť o iných ako vyššie uvedených bezpečnostných prvkoch.

### Údaje novovzniknutého dokumentu v elektronickej podobe

Názov dokumentu V-827-2025-Oznámenie

Formát dokumentu PDF/A-1



Hodnota elektronickeho odlačku dokumentu

01626b12774b23ec73050e72dcaaf5c1f83f446306fb6f993c419f0923b364f7

Funkcia použitá pre výpočet elektronickeho odlačku SHA-256

### Údaje o zaručenej konverzii

Evidenčné číslo záznamu o zaručenej konverzii 6674-250626-91

Dátum a čas vykonania zaručenej konverzie 26.06.2025 10:30

### Zaručenú konverziu vykonal <sup>+</sup>

IČO 00151866

Názov právnickej osoby MV SR

Meno Irena

Priezvisko Žďánská

Funkcia alebo pracovné zaradenie samostatný radca

<sup>+</sup>) Ak bola zaručená konverzia vykonaná automatizovaným spôsobom, údaje o mene, priezvisku, funkcii a pracovnom zaradení sa neuvádzajú.

