



Oznámenie

Okresný úrad Bytča - katastrálny odbor ako príslušný správny orgán podľa ustanovenia § 25 zákona č. 162/1995 Z. z. o katastri nehnuteľností a o zápise vlastníckych a iných práv k nehnuteľnostiam v znení neskorších predpisov (ďalej len „katastrálny zákon“)

oznamuje

účastníkovi konania : Rostislav Rastočný, Kosá 213/2, 71200 Ostrava - Muglinov, ČR

že dňa 04.08.2025 vydal v súlade s ustanovením § 31 ods. 3 katastrálneho zákona rozhodnutie o povolení vkladu záložného práva do katastra nehnuteľností, číslo vkladu V 1112/2025, ktoré je prílohou tohto oznámenia.

Podľa ustanovenia § 25 katastrálneho zákona Ak fyzická osoba nemá adresu evidovanú v registri obyvateľov Slovenskej republiky a v návrhu na začatie katastrálneho konania neuvedie adresu na doručovanie v tuzemsku, doručuje okresný úrad písomnosti tejto fyzickej osobe oznámením na úradnej tabuli okresného úradu a na webovom sídle príslušného okresného úradu. Písomnosť sa považuje po 15 dňoch od zverejnenia oznámenia na úradnej tabuli okresného úradu za doručení, a to aj vtedy, ak sa adresát o tom nedozvie.

Okresný úrad Bytča
katastrálny odbor
Zámok 104
014 01 Bytča

-5-

11.8.2025

Ing. Miroslava Kružliaková
vedúca odboru

Prílohy

Rozhodnutie č. V 1112/2025


Vyvesené dňa: 02-09-2025

Zvesené dňa:

Okresný úrad Bytča
katastrálny odbor
Zámok 104
014 01 Bytča

11.8.2025
-5-

11
12
13
14
15
16
17
18
19
20
21
22
23
24
25
26
27
28
29
30
31
32
33
34
35
36
37
38
39
40
41
42
43
44
45
46
47
48
49
50
51
52
53
54
55
56
57
58
59
60
61
62
63
64
65
66
67
68
69
70
71
72
73
74
75
76
77
78
79
80
81
82
83
84
85
86
87
88
89
90
91
92
93
94
95
96
97
98
99
100



ROZHODNUTIE

Číslo vkladu: V 1112/2025

Bytča 04.08.2025

Okresný úrad Bytča, katastrálny odbor ako orgán príslušný podľa § 18 ods. 1 písm. a) zákona NR SR č. 162/1995 Z. z. o katastri nehnuteľností a o zápise vlastníckych a iných práv k nehnuteľnostiam (katastrálny zákon) v znení neskorších predpisov na návrh navrhovateľa:

Miroslav Skukálek, Čiakov 729, 01354 Kolárovice, SR

doručený dňa 10.07.2025 vydáva toto

r o z h o d n u t i e

Podľa ustanovenia § 31 ods. 3 katastrálneho zákona p o v o ľ u j e v k l a d vlastníckeho práva do katastra nehnuteľností k nehnuteľnostiam:

v katastrálnom území Kolárovice

- LV 361 Pozemok registra C KN parcelné číslo 6122/1, trvalý trávny porast o výmere 648 m²
- 361 Pozemok registra C KN parcelné číslo 6133, trvalý trávny porast o výmere 1382 m²
- LV 2883 Pozemok registra C KN parcelné číslo 5991/1, trvalý trávny porast o výmere 248 m²
- 2883 Pozemok registra C KN parcelné číslo 6060, trvalý trávny porast o výmere 728 m²
- 2883 Pozemok registra C KN parcelné číslo 6110, trvalý trávny porast o výmere 502 m²
- 2883 Pozemok registra C KN parcelné číslo 6111, trvalý trávny porast o výmere 443 m²
- 2883 Pozemok registra C KN parcelné číslo 6121, trvalý trávny porast o výmere 831 m²
- 2883 Pozemok registra C KN parcelné číslo 6125, trvalý trávny porast o výmere 923 m²
- 2883 Pozemok registra C KN parcelné číslo 6126, trvalý trávny porast o výmere 983 m²
- 2883 Pozemok registra C KN parcelné číslo 6127, trvalý trávny porast o výmere 720 m²
- 2883 Pozemok registra C KN parcelné číslo 6128, trvalý trávny porast o výmere 212 m²
- 2883 Pozemok registra E KN parcelné číslo 12098/2, orná pôda o výmere 1486 m²
- 2883 Pozemok registra E KN parcelné číslo 12117/1, orná pôda o výmere 348 m²
- 2883 Pozemok registra E KN parcelné číslo 12122, orná pôda o výmere 111 m²
- LV 3346 Pozemok registra E KN parcelné číslo 11919, lesný pozemok o výmere 2448 m²
- LV 3655 Pozemok registra E KN parcelné číslo 11910, lesný pozemok o výmere 415 m²
- 3655 Pozemok registra E KN parcelné číslo 11915, lesný pozemok o výmere 1439 m²
- LV 5805 Pozemok registra C KN parcelné číslo 5991/2, lesný pozemok o výmere 83 m²
- 5805 Pozemok registra C KN parcelné číslo 6135, lesný pozemok o výmere 286 m²
- 5805 Pozemok registra E KN parcelné číslo 12028, orná pôda o výmere 1741 m²
- 5805 Pozemok registra E KN parcelné číslo 12087, lesný pozemok o výmere 1614 m²
- 5805 Pozemok registra E KN parcelné číslo 12089, orná pôda o výmere 593 m²
- 5805 Pozemok registra E KN parcelné číslo 12093, orná pôda o výmere 1949 m²
- 5805 Pozemok registra E KN parcelné číslo 12095, orná pôda o výmere 1770 m²

5805 Pozemok registra E KN parcelné číslo 12115/1, trvalý trávny porast o výmere 1679 m²
5805 Pozemok registra E KN parcelné číslo 12139, lesný pozemok o výmere 216 m²

v p r o s p e c h:

Miroslav Skukálek, rodné priezvisko Skukálek, dátum narodenia 03.07.1980, Čiakov 729, 01354 Kolárovice, SR v podiele 1/3

v katastrálnom území Kolárovice

LV 363 Pozemok registra C KN parcelné číslo 6097/1, trvalý trávny porast o výmere 1328 m²
LV 3347 Pozemok registra E KN parcelné číslo 11932, lesný pozemok o výmere 17866 m²
LV 3402 Pozemok registra C KN parcelné číslo 6106, trvalý trávny porast o výmere 386 m²
3402 Pozemok registra E KN parcelné číslo 12119, orná pôda o výmere 851 m²
3402 Pozemok registra E KN parcelné číslo 12134/2, orná pôda o výmere 470 m²
LV 5806 Pozemok registra E KN parcelné číslo 12090, orná pôda o výmere 1724 m²
5806 Pozemok registra E KN parcelné číslo 12114, orná pôda o výmere 483 m²

v p r o s p e c h:

Miroslav Skukálek, rodné priezvisko Skukálek, dátum narodenia 03.07.1980, Čiakov 729, 01354 Kolárovice, SR v podiele 1/6

v katastrálnom území Kolárovice

LV 2253 Pozemok registra C KN parcelné číslo 5951, trvalý trávny porast o výmere 508 m²
2253 Pozemok registra C KN parcelné číslo 5956, trvalý trávny porast o výmere 308 m²
2253 Pozemok registra C KN parcelné číslo 5981, trvalý trávny porast o výmere 136 m²
2253 Pozemok registra C KN parcelné číslo 5982, trvalý trávny porast o výmere 89 m²
2253 Pozemok registra C KN parcelné číslo 5983, trvalý trávny porast o výmere 86 m²
2253 Pozemok registra C KN parcelné číslo 5984, trvalý trávny porast o výmere 89 m²
2253 Pozemok registra C KN parcelné číslo 5985, trvalý trávny porast o výmere 98 m²
LV 2254 Pozemok registra C KN parcelné číslo 5986, trvalý trávny porast o výmere 266 m²

v p r o s p e c h:

Miroslav Skukálek, rodné priezvisko Skukálek, dátum narodenia 03.07.1980, Čiakov 729, 01354 Kolárovice, SR v podiele 11/48

v katastrálnom území Kolárovice

LV 2256 Pozemok registra E KN parcelné číslo 12096, trvalý trávny porast o výmere 9764 m²
LV 5021 Pozemok registra E KN parcelné číslo 12043, trvalý trávny porast o výmere 2750 m²

v p r o s p e c h:

Miroslav Skukálek, rodné priezvisko Skukálek, dátum narodenia 03.07.1980, Čiakov 729, 01354 Kolárovice, SR v podiele 5/36

v katastrálnom území Kolárovice

LV 2364 Pozemok registra E KN parcelné číslo 11929, lesný pozemok o výmere 11963 m²

v p r o s p e c h:

Miroslav Skukálek, rodné priezvisko Skukálek, dátum narodenia 03.07.1980, Čiakov 729, 01354 Kolárovice, SR v podiele 7/48

v katastrálnom území Kolárovice

LV 2366 Pozemok registra E KN parcelné číslo 11917, lesný pozemok o výmere 1107 m²

v p r o s p e c h:

Miroslav Skukálek, rodné priezvisko Skukálek, dátum narodenia 03.07.1980, Čiakov 729, 01354 Kolárovice, SR v podiele 1/4

v katastrálnom území Kolárovice

LV 2367 Pozemok registra E KN parcelné číslo 11913, lesný pozemok o výmere 1219 m²

v p r o s p e c h:

Miroslav Skukálek, rodné priezvisko Skukálek, dátum narodenia 03.07.1980, Čiakov 729, 01354 Kolárovice, SR v podiele 1/8

v katastrálnom území Kolárovice

LV 2368 Pozemok registra E KN parcelné číslo 11653, trvalý trávny porast o výmere 17407 m²

LV 5836 Pozemok registra E KN parcelné číslo 11926/1, lesný pozemok o výmere 87786 m²

LV 5837 Pozemok registra E KN parcelné číslo 11926/2, lesný pozemok o výmere 199 m²

v p r o s p e c h:

Miroslav Skukálek, rodné priezvisko Skukálek, dátum narodenia 03.07.1980, Čiakov 729, 01354 Kolárovice, SR v podiele 1/16

v katastrálnom území Kolárovice

LV 2589 Pozemok registra E KN parcelné číslo 11912, lesný pozemok o výmere 18984 m²

LV 3344 Pozemok registra E KN parcelné číslo 11931/100, trvalý trávny porast o výmere 4074 m²

3344 Pozemok registra E KN parcelné číslo 11931/101, trvalý trávny porast o výmere 4213 m²

v p r o s p e c h:

Miroslav Skukálek, rodné priezvisko Skukálek, dátum narodenia 03.07.1980, Čiakov 729, 01354 Kolárovice, SR v podiele 1/48

v katastrálnom území Kolárovice

LV 2880 Pozemok registra E KN parcelné číslo 12136/2, trvalý trávny porast o výmere 534 m²

2880 Pozemok registra E KN parcelné číslo 6-12136/1, trvalý trávny porast o výmere 3160 m²

LV 3095 Pozemok registra E KN parcelné číslo 6-12136/15, trvalý trávny porast o výmere 576 m²

3095 Pozemok registra E KN parcelné číslo 6-12136/16, trvalý trávny porast o výmere 928 m²

LV 5022 Pozemok registra C KN parcelné číslo 6311, trvalý trávny porast o výmere 653 m²

5022 Pozemok registra C KN parcelné číslo 6316, trvalý trávny porast o výmere 605 m²

LV 5030 Pozemok registra C KN parcelné číslo 6058/1, trvalý trávny porast o výmere 741 m²

5030 Pozemok registra C KN parcelné číslo 6058/2, zastavaná plocha a nádvorie o výmere 64 m²

LV 5036 Pozemok registra C KN parcelné číslo 6059, trvalý trávny porast o výmere 137 m²

5036 Pozemok registra C KN parcelné číslo 6309, trvalý trávny porast o výmere 318 m²

LV 5037 Pozemok registra C KN parcelné číslo 6312, trvalý trávny porast o výmere 290 m²

5037 Pozemok registra C KN parcelné číslo 6313, trvalý trávny porast o výmere 263 m²

5037 Pozemok registra E KN parcelné číslo 12136/3, trvalý trávny porast o výmere 27 m²

LV 6502 Pozemok registra C KN parcelné číslo 6308, trvalý trávny porast o výmere 281 m²

6502 Pozemok registra C KN parcelné číslo 6310, trvalý trávny porast o výmere 236 m²

6502 Pozemok registra C KN parcelné číslo 6314, trvalý trávny porast o výmere 221 m²

6502 Pozemok registra C KN parcelné číslo 6315, trvalý trávny porast o výmere 218 m²

LV 6503 Pozemok registra C KN parcelné číslo 6317, lesný pozemok o výmere 179 m²

6503 Pozemok registra C KN parcelné číslo 6318, lesný pozemok o výmere 223 m²

LV 7563 Pozemok registra E KN parcelné číslo 12121, trvalý trávny porast o výmere 36 m²

v p r o s p e c h:

Miroslav Skukálek, rodné priezvisko Skukálek, dátum narodenia 03.07.1980, Čiakov 729, 01354 Kolárovice, SR v podiele 1/18

v katastrálnom území Kolárovice

- LV 2882 Pozemok registra C KN parcelné číslo 6123, trvalý trávny porast o výmere 366 m²
- 2882 Pozemok registra C KN parcelné číslo 6340, trvalý trávny porast o výmere 218 m²
- 2882 Pozemok registra C KN parcelné číslo 6345, trvalý trávny porast o výmere 147 m²
- 2882 Pozemok registra C KN parcelné číslo 6346, trvalý trávny porast o výmere 323 m²
- 2882 Pozemok registra C KN parcelné číslo 6349, trvalý trávny porast o výmere 481 m²
- 2882 Pozemok registra C KN parcelné číslo 6350/2, zastavaná plocha a nádvorie o výmere 24 m²
- LV 5804 Pozemok registra C KN parcelné číslo 6339, lesný pozemok o výmere 272 m²
- 5804 Pozemok registra C KN parcelné číslo 6344, lesný pozemok o výmere 136 m²
- 5804 Pozemok registra C KN parcelné číslo 6347, lesný pozemok o výmere 305 m²
- 5804 Pozemok registra C KN parcelné číslo 6348, lesný pozemok o výmere 355 m²
- 5804 Pozemok registra E KN parcelné číslo 12042, trvalý trávny porast o výmere 7757 m²
- 5804 Pozemok registra E KN parcelné číslo 12092, trvalý trávny porast o výmere 1714 m²
- LV 6166 Pozemok registra C KN parcelné číslo 6342, trvalý trávny porast o výmere 325 m²
- LV 6167 Pozemok registra C KN parcelné číslo 6343, lesný pozemok o výmere 293 m²

v p r o s p e c h:

Miroslav Skukálek, rodné priezvisko Skukálek, dátum narodenia 03.07.1980, Čiakov 729, 01354 Kolárovice, SR v podiele 2/9

v katastrálnom území Kolárovice

- LV 3100 Pozemok registra E KN parcelné číslo 12019, orná pôda o výmere 568 m²
- 3100 Pozemok registra E KN parcelné číslo 12024, orná pôda o výmere 1018 m²
- 3100 Pozemok registra E KN parcelné číslo 12026/1, orná pôda o výmere 488 m²
- 3100 Pozemok registra E KN parcelné číslo 12026/2, orná pôda o výmere 289 m²
- 3100 Pozemok registra E KN parcelné číslo 12031/2, orná pôda o výmere 1608 m²
- 3100 Pozemok registra E KN parcelné číslo 12036, zastavaná plocha a nádvorie o výmere 26 m²
- 3100 Pozemok registra E KN parcelné číslo 12038, orná pôda o výmere 1345 m²
- 3100 Pozemok registra E KN parcelné číslo 12040, orná pôda o výmere 1083 m²
- 3100 Pozemok registra E KN parcelné číslo 12091/2, orná pôda o výmere 1554 m²
- 3100 Pozemok registra E KN parcelné číslo 12097, orná pôda o výmere 1248 m²
- 3100 Pozemok registra E KN parcelné číslo 12290, orná pôda o výmere 2693 m²
- LV 6168 Pozemok registra E KN parcelné číslo 12052, orná pôda o výmere 1104 m²
- LV 7890 Pozemok registra E KN parcelné číslo 11999, trvalý trávny porast o výmere 3016 m²
- 7890 Pozemok registra E KN parcelné číslo 12011, lesný pozemok o výmere 3934 m²
- 7890 Pozemok registra E KN parcelné číslo 12014, trvalý trávny porast o výmere 3645 m²
- 7890 Pozemok registra E KN parcelné číslo 12022, orná pôda o výmere 1812 m²
- 7890 Pozemok registra E KN parcelné číslo 12031/1, orná pôda o výmere 3813 m²
- 7890 Pozemok registra E KN parcelné číslo 12034, orná pôda o výmere 1504 m²
- 7890 Pozemok registra E KN parcelné číslo 12045, trvalý trávny porast o výmere 361 m²
- 7890 Pozemok registra E KN parcelné číslo 12049, trvalý trávny porast o výmere 245 m²
- 7890 Pozemok registra E KN parcelné číslo 12050, trvalý trávny porast o výmere 142 m²
- 7890 Pozemok registra E KN parcelné číslo 12091/1, orná pôda o výmere 1399 m²

v p r o s p e c h:

Miroslav Skukálek, rodné priezvisko Skukálek, dátum narodenia 03.07.1980, Čiakov 729, 01354 Kolárovice, SR v podiele 2/12

v katastrálnom území Kolárovice

LV 3101 Pozemok registra E KN parcelné číslo 11933/100, lesný pozemok o výmere 4133 m²
LV 3658 Pozemok registra E KN parcelné číslo 12013, trvalý trávny porast o výmere 2242 m²
3658 Pozemok registra E KN parcelné číslo 12047, trvalý trávny porast o výmere 585 m²
3658 Pozemok registra E KN parcelné číslo 12058/1, trvalý trávny porast o výmere 44263 m²
LV 5018 Pozemok registra E KN parcelné číslo 11933/101, trvalý trávny porast o výmere 10271 m²
5018 Pozemok registra E KN parcelné číslo 12041/1, trvalý trávny porast o výmere 11127 m²
5018 Pozemok registra E KN parcelné číslo 12041/2, zastavaná plocha a nádvorie o výmere 46 m²
LV 6094 Pozemok registra E KN parcelné číslo 12058/3, trvalý trávny porast o výmere 2646 m²
6094 Pozemok registra E KN parcelné číslo 12058/4, trvalý trávny porast o výmere 308 m²
LV 8428 Pozemok registra E KN parcelné číslo 12058/2, orná pôda o výmere 2825 m²

v p r o s p e c h:

Miroslav Skukálek, rodné priezvisko Skukálek, dátum narodenia 03.07.1980, Čiakov 729, 01354 Kolárovice, SR v podiele 2/24

v katastrálnom území Kolárovice

LV 3563 Pozemok registra E KN parcelné číslo 12000, trvalý trávny porast o výmere 11786 m²
LV 5020 Pozemok registra E KN parcelné číslo 12009/101, lesný pozemok o výmere 6630 m²
LV 5029 Pozemok registra E KN parcelné číslo 12009/100, trvalý trávny porast o výmere 1322 m²

v katastrálnom území Veľké Rovné

LV 10888 Pozemok registra E KN parcelné číslo 1-12000, trvalý trávny porast o výmere 879 m²

v p r o s p e c h:

Miroslav Skukálek, rodné priezvisko Skukálek, dátum narodenia 03.07.1980, Čiakov 729, 01354 Kolárovice, SR v podiele 2/5

v katastrálnom území Kolárovice

LV 3659 Pozemok registra C KN parcelné číslo 6139, trvalý trávny porast o výmere 612 m²
3659 Pozemok registra E KN parcelné číslo 12004, lesný pozemok o výmere 3817 m²
3659 Pozemok registra E KN parcelné číslo 12007, lesný pozemok o výmere 1936 m²
3659 Pozemok registra E KN parcelné číslo 12020, lesný pozemok o výmere 1602 m²
3659 Pozemok registra E KN parcelné číslo 12054, orná pôda o výmere 378 m²
3659 Pozemok registra E KN parcelné číslo 12057, orná pôda o výmere 108 m²
3659 Pozemok registra E KN parcelné číslo 12060, trvalý trávny porast o výmere 360 m²
3659 Pozemok registra E KN parcelné číslo 12064/1, orná pôda o výmere 691 m²
3659 Pozemok registra E KN parcelné číslo 12064/2, trvalý trávny porast o výmere 367 m²
3659 Pozemok registra E KN parcelné číslo 12066, trvalý trávny porast o výmere 384 m²
3659 Pozemok registra E KN parcelné číslo 12076/100, trvalý trávny porast o výmere 297 m²
3659 Pozemok registra E KN parcelné číslo 12076/200, orná pôda o výmere 553 m²
LV 6169 Pozemok registra E KN parcelné číslo 12005, lesný pozemok o výmere 12730 m²
6169 Pozemok registra E KN parcelné číslo 12021, lesný pozemok o výmere 947 m²
6169 Pozemok registra E KN parcelné číslo 12061/100, trvalý trávny porast o výmere 1446 m²
6169 Pozemok registra E KN parcelné číslo 12061/101, lesný pozemok o výmere 1304 m²
6169 Pozemok registra E KN parcelné číslo 12070/2, trvalý trávny porast o výmere 178 m²
6169 Pozemok registra E KN parcelné číslo 12165/2, orná pôda o výmere 45 m²
LV 6170 Pozemok registra E KN parcelné číslo 12055, orná pôda o výmere 139 m²
6170 Pozemok registra E KN parcelné číslo 12070/1, trvalý trávny porast o výmere 5484 m²
6170 Pozemok registra E KN parcelné číslo 12165/1, orná pôda o výmere 125 m²
LV 6171 Pozemok registra E KN parcelné číslo 12056, orná pôda o výmere 112 m²
6171 Pozemok registra E KN parcelné číslo 12065/1, trvalý trávny porast o výmere 303 m²
6171 Pozemok registra E KN parcelné číslo 12065/2, trvalý trávny porast o výmere 82 m²
6171 Pozemok registra E KN parcelné číslo 12067/1, lesný pozemok o výmere 163 m²

- LV 6172 Pozemok registra E KN parcelné číslo 12003, lesný pozemok o výmere 2561 m²
6172 Pozemok registra E KN parcelné číslo 12008, trvalý trávny porast o výmere 2305 m²
6172 Pozemok registra E KN parcelné číslo 12016/1, orná pôda o výmere 657 m²
6172 Pozemok registra E KN parcelné číslo 12016/2, trvalý trávny porast o výmere 525 m²
6172 Pozemok registra E KN parcelné číslo 12063, lesný pozemok o výmere 995 m²
6172 Pozemok registra E KN parcelné číslo 12065/3, trvalý trávny porast o výmere 185 m²
6172 Pozemok registra E KN parcelné číslo 12067/2, lesný pozemok o výmere 331 m²
LV 8051 Pozemok registra C KN parcelné číslo 6145, trvalý trávny porast o výmere 1170 m²
8051 Pozemok registra C KN parcelné číslo 6147, trvalý trávny porast o výmere 239 m²
8051 Pozemok registra C KN parcelné číslo 6148, trvalý trávny porast o výmere 95 m²

v p r o s p e c h:

Miroslav Skukálek, rodné priezvisko Skukálek, dátum narodenia 03.07.1980, Čiakov 729, 01354 Kolárovice, SR v podiele 1/2

na základe kúpnej zmluvy zo dňa 10.07.2025 uzavretej medzi účastníkmi:

Rostislav Rastočný, rodné priezvisko Rastočný, dátum narodenia 01.05.1964, Kosá 213/2, 71200 Ostrava - Muglinov, ČR ako predávajúci,

Miroslav Skukálek, rodné priezvisko Skukálek, dátum narodenia 03.07.1980, Čiakov 729, 01354 Kolárovice, SR ako kupujúci.

Vklad povolený dňa 04.08.2025 a týmto dňom nadobúda rozhodnutie právoplatnosť. Právne účinky vkladu nastávajú dňa: 04.08.2025

Poučenie:

Proti rozhodnutiu, ktorým sa vklad povoľuje, nemožno podľa § 31 ods. 5 zákona NR SR č. 162/1995 Z. z. o katastri nehnuteľností a o zápise vlastníckych a iných práv k nehnuteľnostiam (katastrálny zákon) v znení neskorších predpisov podať odvolanie, návrh na obnovu konania a ani ho nemožno preskúmať mimo odvolacieho konania.

Toto rozhodnutie je podľa § 177 a nasl. zákona č. 162/2015 Z. z. Správny súdny poriadok preskúmateľné súdom po nadobudnutí právoplatnosti.



JUDr. Táňa Kaštanová

Doručí sa:

1. Rostislav Rastočný (doručuje sa podľa § 25 katastrálneho zákona), Kosá 213/2, 71200 Ostrava - Muglinov, ČR
2. Miroslav Skukálek, Čiakov 729, 01354 Kolárovice, SR

Osvedčovacia doložka

Osvedčujem, že tento elektronickej dokument vznikol zaručenou konverziou ako elektronickej podoba pôvodného dokumentu v listinnej forme v súlade s § 35 ods. 1 písm. b) zákona č. 305/2013 Z. z. o elektronickej podobe výkonu pôsobnosti orgánov verejnej moci a o zmene a doplnení niektorých zákonov (zákon o e-Governmente) v znení neskorších predpisov a Vyhláškou Úradu podpredsedu vlády Slovenskej republiky pre investície a informatizáciu č. 331/2018 Z. z. o zaručenej konverzii.

Údaje o pôvodných dokumentoch v listinnej podobe

Pôvodný dokument v listinnej podobe

Názov dokumentu V_1112_2025_Oznámenie

Počet listov 4

Počet neprázdnych strán 7

Formát papiera pôvodného dokumentu

Formát papiera A4

Počet listov 4

Bezpečnostné prvky pôvodného dokumentu v listinnej podobe

Bezpečnostný prvok

Slovný opis reliéfná pečiatka

Výskyt na strane 1

Výskyt na liste 1

Miesto umiestnenia na strane dokumentu Vpravo dole

Výskyt na strane v novovzniknutom dokumente v elektronickej podobe 1

Bezpečnostný prvok

Slovný opis vlastnoručný podpis

Výskyt na strane 1

Výskyt na liste 1

Miesto umiestnenia na strane dokumentu Vpravo dole

Výskyt na strane v novovzniknutom dokumente v elektronickej podobe 1


Bezpečnostný prvok

Slovný opis reliéfná pečiatka

Výskyt na strane 1

Výskyt na liste 1

Miesto umiestnenia na strane dokumentu Vpravo dole



Výskyt na strane v novovzniknutom dokumente v elektronickej podobe 1

Bezpečnostný prvok

Slovný opis vlastnoručný podpis

Výskyt na strane 1

Výskyt na liste 1

Miesto umiestnenia na strane dokumentu Vľavo dole

Výskyt na strane v novovzniknutom dokumente v elektronickej podobe 1

Bezpečnostný prvok

Slovný opis okrúhla pečiatka so štátnym znakom

Výskyt na strane 8

Výskyt na liste 4

Miesto umiestnenia na strane dokumentu Uprostred

Výskyt na strane v novovzniknutom dokumente v elektronickej podobe 8

Bezpečnostný prvok

Slovný opis vlastnoručný podpis

Výskyt na strane 8

Výskyt na liste 4

Miesto umiestnenia na strane dokumentu Uprostred

Výskyt na strane v novovzniknutom dokumente v elektronickej podobe 8

Zladaťel o konverziu vyhlásil, že nemá vedomosť o iných ako vyššie uvedených bezpečnostných prvkoch.

Údaje novovzniknutého dokumentu v elektronickej podobe

Názov dokumentu V_1112_2025_Oznámenie

Formát dokumentu PDF/A-1

Hodnota elektronickeho odtlačku dokumentu

30e48caabff2260eecab99aaf732fdc633046b37d2a047b6021ba88486cfc084


Funkcia použitá pre výpočet elektronickeho odtlačku SHA-256

Údaje o zaručenej konverzii

Evidenčné číslo záznamu o zaručenej konverzii 6674-250902-240

Dátum a čas vykonania zaručenej konverzie 02.09.2025 11:29

Zaručenú konverziu vykonal *



| | |
|----------------------------------|------------------|
| IČO | 00151866 |
| Názov právnickej osoby | MV SR |
| Meno | Irena |
| Priezvisko | Žďánská |
| Funkcia alebo pracovné zaradenie | samostatný radca |

+) Ak bola zaručená konverzia vykonaná automatizovaným spôsobom, údaje o mene, priezvisku, funkcii a pracovnom zaradení sa neuvádzajú.

