



## Verejná vyhláška

Okresný úrad Bytča, katastrálny odbor (ďalej len „KO“) ako príslušný orgán štátnej správy na úseku katastra podľa ustanovenia § 18 ods. 1 písm. a) zákona č. 162/1995 Z. z. o katastri nehnuteľností a o zápise vlastníckych a iných práv k nehnuteľnostiam v znení neskorších predpisov (ďalej len „katastrálny zákon“) v nadväznosti na ustanovenie § 26 zákona č. 71/1967 Zb. o správnom konaní v znení neskorších predpisov

### oznamuje

*touto verejnou vyhláškou neznámemu účastníkovi konania Rozália Hujiková* že v súlade s ustanovením § 22 a nasled. katastrálneho zákona vykonáva katastrálne konanie o oprave chyby v súlade s § 59 katastrálneho zákona Oznámenie o oprave chyby v katastrálnom operáte zo dňa 12. 11. 2025 podľa ustanovení § 18 ods. 2 zákona č. 71/1967 Zb. o správnom konaní v znení neskorších predpisov. Predmetné Oznámenie o oprave chyby je prílohou tejto vyhlášky.

Podľa ustanovenia § 25 katastrálneho zákona, ak fyzická osoba nemá adresu evidovanú v registri obyvateľov Slovenskej republiky a v návrhu na začatie katastrálneho konania neuvedie adresu na doručovanie v tuzemsku, doručuje okresný úrad písomnosti tejto fyzickej osobe oznámením na úradnej tabuli okresného úradu, na webovom sídle príslušného okresného úradu, a na centrálnej úradnej elektronickej tabuli (CUET). Písomnosť sa považuje po 15 dňoch od zverejnenia oznámenia na úradnej tabuli okresného úradu za doručенú, a to aj vtedy, ak sa adresát o tom nedozvie.

Okresný úrad Bytča  
katastrálny odbor  
Zámok 104  
014 01 Bytča

Ing. Miroslava Kružliaková  
vedúca odboru

#### Prílohy


Oznámenie X-51/2025

Vyvesené dňa: 12. 11. 2025

Okresný úrad Bytča  
katastrálny odbor  
Zámok 104  
014 01 Bytča

-4-

Zvesené dňa:





Podľa rozdeľovníka

Váš list číslo/zo dňa

Naše číslo

Vybavuje/linka

Bytča

OU-BY-KO1-2025/001491-001 Ing. Irena Žďánská / 5473

11. 11. 2025

Vec

X-51/2025 - Oznámenie

Okresný úrad Bytča, katastrálny odbor (ďalej len „KO, SO“) ako správny orgán príslušný na rozhodovanie v zmysle § 18 ods. 1 písm. a) a § 22 ods. 2 zákona NR SR č. 162/1995 Z. z. o katastri nehnuteľností a o zápise vlastníckych a iných práv k nehnuteľnostiam (katastrálny zákon) v znení neskorších predpisov, v súlade s § 46 zákona č. 71/1967 Zb. o správnom konaní v znení neskorších predpisov, vo veci opravy chýb v katastrálnom operáte dotknutých účastníkov:

1. Anton Hujik, rod. Hujik
2. Jozef Hujik, rod. Hujik
3. Peter Adamík, rod. Adamík
4. Rudolf Hujik, rod. Hujik
5. Vendelín Hujík, rod. Hujík
6. Paulína Hujíková, rod. Hujíková

Účastníci v 1.-6. rade sú zastupovaní správcom Lesy SR ŠP, Námestie SNP 8, Banská Bystrica 975 66

7. Rozália Hujíková, Kolárovice 013 54 – verejná vyhláška
8. Mária Škulavíková, rod. Adamíková, Kolárovice 323, 013 54
9. Zuzana Hrobáriková, rod. Hujíková, Kolárovice 17, 013 54
10. Michal Čado, rod. Čado, Sidónie Sakalovej 1427/22D, Bytča 014 01

bez ústneho pojednávania vydáva toto oznámenie:

Okresný úrad Bytča, katastrálny odbor vo veci opravy chyby v operáte katastra nehnuteľností, katastrálne územie Kolárovice v súbore popisných informácií (ďalej len „SPI“), týkajúcej sa:

1. zrušenia CKN parcely č. 3402 – lesné pozemky o výmere 8384 m<sup>2</sup> evidovanej na LV č. 5906
2. a obnovy pôvodného stavu parcely registra „E“ par. č. 8691 – lesné pozemky o výmere 6920 m<sup>2</sup>

v súlade s ustanovením § 59 ods. 4 katastrálneho zákona začal konanie o oprave chyby v katastrálnom operáte dňa 05. 11. 2025 katastrálne konanie podľa § 22 ods. 2 katastrálneho zákona a podľa vyhlášky ÚGKK SR č. 22/2010 Z. z., ktorou sa vydáva Spravovací poriadok pre okresné úrady, katastrálne odbory a podľa § 9 zaevidoval konanie do registra katastrálnych podaní pod sp. značkou č. X – 51/2025.

Okresný úrad Bytča, katastrálny odbor vykonal v súlade s §57 katastrálneho zákona prešetrenie všetkých listinných a technických podkladov v technickej dokumentácii a zbierke listín týkajúcich sa danej veci v katastrálnom území Kolárovice a Petrovice a to:

- List vlastníctva (ďalej len „LV“) č. 5906, 2557 – originál,
- Mapa zjednodušeného registra pôvodného stavu (ďalej len „ZRPS“) Bytča 3-1/3
- Listina o schválení ZRPS, zapísaná pod položkou výkazu zmien (ďalej len „pvz“) 74/98
- Krokárska mapa Petrovice, Kolárovice – bez mierky
- ZRPS podľa vlastníkov pre parcely mimo zakladania evidencie právnych vzťahov (ďalej len „ZEPV“) (extravilán) v k. ú. Kolárovice
- ZRPS podľa parciel rozdelených hranicou ZEPV
- Pozemnoknižné vložky (ďalej len „PKV“) č. 866, 964, 1396
- Z-89/97 – Uznesenie D 859/95, D not 225/95 – pvz 17/97 – po Štefanovi Čadovi
- Zápis parciel EKN č. 2-2078, 2-2297 a 2-2298 do SPI v k. ú. Kolárovice - PVZ 228/98, kde pri spracovaní ZRPS Petrovice nebol prebratý zákres z Petrovic do Kolárovice v súbore geodetických informácií (ďalej len „SGI“)
- Meračský náčrt č. 241 v mierke 1-500 z Kolárovice vyhotoveného v rámci merania základnej mapy veľkej mierky (ďalej len „ZMVM“)

Prešetrením dostupných podkladov KO zistil nasledovné:

1. Pri novom mapovaní v rámci ZMVM v roku 1998 v k. ú. Kolárovice boli zamerané parcely registra „C“ KN v teréne, avšak nerešpektovali zmenu katastrálnej hranice medzi k. ú. Petrovice a Kolárovice. Pri ZMVM neboli riešené právne vzťahy parciel registra „E“, ktoré prešli z k. ú. Petrovice do k. ú. Kolárovice.
2. Pri spracovaní ZRPS v k. ú. Petrovice zhotoviteľom TTASS spol. s r. o. v roku 1998 bola časť parciel z katastrálneho územia Petrovice presunutá do katastrálneho územia Kolárovice pri zmene katastrálnych hraníc. V rámci spracovania ZRPS boli parcely EKN č. 2-2298, 2-2297 a 2-2078 (kde „2“ je predkód označujúci pôvodné katastrálne územie Petrovice), zapísané pod pvz 288/98 na listy vlastníctva do SPI v k. ú. Kolárovice. Zákres vo vektorovej mape určeného operátu (ďalej len „VMUO“) UO825506\_4\_8 však nebol prebratý a parcely EKN č. 2-2298, 2-2297 a 2-2078 neboli zakreslené v súbore geodetických informácií (ďalej len „SGI“) k. ú. Kolárovice. ZRPS Petrovice bol do operátu katastra nehnuteľností (ďalej len „KN“) zapísaný dňa 30.09.1998.
3. Obe tieto diela (ZRPS a ZMVM) prebiehali súčasne. Zrejme z tohto dôvodu boli do k. ú. Kolárovice prebraté parcely EKN č. 2-2297, 2-2298 a 2-2078 do SPI, ale neboli zakreslené do SGI.
4. V rámci spracovania Registra obnovennej evidencie pozemkov (ďalej len „ROEP“) v k. ú. Kolárovice neboli parcely EKN č. 2-2297, 2-2298 a 2-2078 riešené, boli zapísané len v SPI a neboli dokreslené do VMUO UO825506\_4\_8 v SGI.
5. Protokolmi o oprave chýb v katastri nehnuteľností boli parcely EKN č. 2-2078, 2-2297 a 2-2298 zakreslené a premietnuté do mapy UO825506\_4\_8 v k. ú. Kolárovice. Zakreslením týchto parciel do mapy UO825506\_4\_8 vznikla duplicita s časťou parcely ČKN č. 3402 zakreslenou v mape katastra nehnuteľností (ďalej len „KN“) KN825506\_1\_1.
6. Vlastnícke práva zapísané na LV č. 5906 vychádzajú z pozemkovej knihy nasledovne: pozemnoknižná parcela č. 8691 je zapísaná v PKV č. 966 v podiele 1/2 bez výmery, v PKV č. 966 v podiele 1/4 bez výmery a v PKV č. 1396 v podiele 1/4 bez výmery:
  - B4: Hujík Anton, rod. Hujík (maloletý), v podiele 1/20, titul nadobudnutia č.d. 4919/1903, PKV 964/B12, Rozhodnutie o schválení ROEP č. C-147/2015-157/2015  
Poznámka: dedenie po Hujjo Ištván
  - B5: Hujík Jozef, rod. Hujík (maloletý), v podiele 1/20, titul nadobudnutia č.d. 4919/1903, PKV 964/B14, Rozhodnutie o schválení ROEP č. C-147/2015-157/2015  
Poznámka: dedenie po Hujjo Ištván
  - B7: Adamík Peter, rod. Adamík (manželka Barbora r. Gašperová (16.01.1910-9.12.1986)), v podiele 1/56, titul nadobudnutia č.d. 2505/1936, PKV 964/B23a, Rozhodnutie o schválení ROEP č. C-147/2015-157/2015  
Poznámka: kúpna zmluva s Gašperová Róza, rod. Badurová
  - B8: Hujík Rudolf, rod. Hujík (maloletý), v podiele 3/200, titul nadobudnutia č.d. 3050/1943, PKV 964/B26a, Rozhodnutie o schválení ROEP č. C-147/2015-157/2015  
Poznámka: dedenie po Hujík Ján

B9: Hujík Vendelín, rod. Hujík (maloletý), v podiele 3/200, titul nadobudnutia č.d. 3050/1943, PKV 964/B26c, Rozhodnutie o schválení ROEP č. C-147/2015-157/2015

Poznámka: dedenie po Hujík Ján

B10: Hujíková Paulína, rod. Hujíková (maloletá), v podiele 3/200, titul nadobudnutia č.d. 3050/1943, PKV 964/B26d, Rozhodnutie o schválení ROEP č. C-147/2015-157/2015

Poznámka: dedenie po Hujík Ján

B11: Hujíková Rozália, Kolárovice 013 54, SR, Dátum narodenia 11.10.1925, v podiele 3/200, titul nadobudnutia č.d. 3050/1943, PKV 964/B26e, Rozhodnutie o schválení ROEP č. C-147/2015-157/2015

Poznámka: dedenie po Hujík Ján

B12: Škulavíková Mária, rod. Adamíková, 323, Kolárovice 013 54, dátum narodenia 12.02.1944, v podiele 1/56, titul nadobudnutia 2D 19/87, v.z. 44/87, PKV 964, Rozhodnutie o schválení ROEP č. C-147/2015-157/2015

B13: Hrobáriková Zuzana, rod. Hujíková, 17, Kolárovice 013 54, dátum narodenia 15.12.1963 v podiele 3/200, titul nadobudnutia: D 186/03, v.z. 7/04, PKV 964, Rozhodnutie o schválení ROEP č. C-147/2015-157/2015

B14: Čado Michal, rod. Čado, Sidónie Sakalovej 1427/22D, 01401 Bytča – Veľká Bytča, SR, dátum narodenia 15.01.1976 v podiele 1/42, titul nadobudnutia 18D 71/2011, Dnot 56/2012, v.z. 10/13, PKV 964, Rozhodnutie o schválení ROEP č. C-147/2015-157/2015

B16: Hujík Anton, rod. Hujík (maloletý), v podiele 3/280, titul nadobudnutia č.d. 3565/1903, PKV 966/B12, Rozhodnutie o schválení ROEP č. C-147/2015-157/2015

Poznámka: dedenie po Galis Jozsef

B17: Hujík Jozef, rod. Hujík, v podiele 3/280, titul nadobudnutia č.d. 3565/1903, PKV 966/B14, Rozhodnutie o schválení ROEP č. C-147/2015-157/2015

Poznámka: dedenie po Galis Jozsef

B18: Hujík Anton, rod. Hujík (maloletý), v podiele 1/80, titul nadobudnutia č.d. 4919/1903, PKV 964/B17, Rozhodnutie o schválení ROEP č. C-147/2015-157/2015

Poznámka: dedenie po Hujo István

B19: Hujík Jozef, rod. Hujík, v podiele 1/80, titul nadobudnutia č.d. 4919/1903, PKV 964/B19, Rozhodnutie o schválení ROEP č. C-147/2015-157/2015

Poznámka: dedenie po Hujo István

B21: Adamík Peter, rod. Adamík (manželka Barbora r. Gašperová (16.01.1910-9.12.1986)), v podiele 3/224, titul nadobudnutia č.d. 2505/1936, PKV 966/B28a, Rozhodnutie o schválení ROEP č. C-147/2015-157/2015

B22: Hujík Rudolf, rod. Hujík (maloletý), v podiele 39/5600, titul nadobudnutia č.d. 3050/1943, PKV 966/B31a, Rozhodnutie o schválení ROEP č. C-147/2015-157/2015

Poznámka: dedenie po Hujík Ján

B23: Hujík Vendelín, rod. Hujík (maloletý), v podiele 39/5600, titul nadobudnutia č.d. 3050/1943, PKV 966/B31c, Rozhodnutie o schválení ROEP č. C-147/2015-157/2015

Poznámka: dedenie po Hujík Ján

B24: Hujíková Paulína, rod. Hujíková (maloletá), v podiele 39/5600, titul nadobudnutia č.d. 3050/1943, PKV 966/B31d, Rozhodnutie o schválení ROEP č. C-147/2015-157/2015

Poznámka: dedenie po Hujík Ján

B25: Hujíková Rozália, Kolárovice 013 54, SR, Dátum narodenia 11.10.1925, v podiele 39/5600, titul nadobudnutia č.d. 3050/1943, PKV 966/B31e, Rozhodnutie o schválení ROEP č. C-147/2015-157/2015

Poznámka: dedenie po Hujík Ján

B26: Škulavíková Mária, rod. Adamíková, 323, Kolárovice 013 54, dátum narodenia 12.02.1944, v podiele 3/224, titul nadobudnutia 2D 19/87, v.z. 44/87, PKV 966, Rozhodnutie o schválení ROEP č. C-147/2015-157/2015

B27: Hrobáriková Zuzana, rod. Hujíková, 17, Kolárovice 013 54, dátum narodenia 15.12.1963 v podiele 39/5600, titul nadobudnutia: D 186/03, v.z. 7/04, PKV 966, Rozhodnutie o schválení ROEP č. C-147/2015-157/2015

B28: Čado Michal, rod. Čado, Sidónie Sakalovej 1427/22D, 01401 Bytča – Veľká Bytča, SR, dátum narodenia 15.01.1976 v podiele 1/56, titul nadobudnutia 18D 71/2011, Dnot 56/2012, v.z. 10/13, PKV 964, Rozhodnutie o schválení ROEP č. C-147/2015-157/2015

B29: Hujík Rudolf, rod. Hujík (maloletý), v podiele 1/40, titul nadobudnutia č.d. 3050/1943, PKV 1396/B3a, Rozhodnutie o schválení ROEP č. C-147/2015-157/2015

Poznámka: dedenie po Hujík Ján

B30: Hujík Vendelín, rod. Hujík (maloletý), v podiele 1/40, titul nadobudnutia č.d. 3050/1943, PKV 1396/B3c, Rozhodnutie o schválení ROEP č. C-147/2015-157/2015

Poznámka: dedenie po Hujík Ján

B31: Hujíková Paulína, rod. Hujíková (maloletá), v podiele 1/40, titul nadobudnutia č.d. 3050/1943, PKV 1396/B3d, Rozhodnutie o schválení ROEP č. C-147/2015-157/2015

Poznámka: dedenie po Hujík Ján

B32: Hujíková Rozália, Kolárovice 013 54, SR, Dátum narodenia 11.10.1925, v podiele 1/40, titul nadobudnutia č.d. 3050/1943, PKV 1396/B3e, Rozhodnutie o schválení ROEP č. C-147/2015-157/2015

Poznámka: dedenie po Hujík Ján

B33: Hrobáriková Zuzana, rod. Hujíková, 17, Kolárovice 013 54, dátum narodenia 15.12.1963 v podiele 1/40, titul nadobudnutia: D 186/03, v.z. 7/04, PKV 1396, Rozhodnutie o schválení ROEP č. C-147/2015-157/2015

B34: Hujík Rudolf, rod. Hujík v podiele 321/1120, titul nadobudnutia č.d. 1521/1927 - PKV 1396/B2b, 964/B20b, 966/B25b, č.d. 2041/1936 - PKV 964/B25, č.d. 2577/1937 - PKV 966/B30, Rozhodnutie o schválení ROEP č. C-147/2015-157/2015

B35: Hujík Rudolf, rod. Hujík v podiele 41/560, titul nadobudnutia č.d. 3565/1903 - PKV 966/B15 dedenie po Galis Jozsef, č.d. 4919/1903 - PKV 964/B20, 964/B15 - dedenie po Hujo Ištván, Rozhodnutie o schválení ROEP č. C-147/2015-157/2015

B37: Čado Michal, rod. Čado, Sidónie Sakalovej 1427/22D, 01401 Bytča - Veľká Bytča, SR, dátum narodenia 15.01.1976 v podiele 13/84, titul nadobudnutia Z-1157/2016-Osvedčenie N 181/2016, , Rozhodnutie o schválení ROEP č. C-147/2015-157/2015

B36. K vlastníkom pod por. č. 4, 5, 7, 8, 9, 10, 16, 17, 18, 19, 21, 22, 23, 24, 29, 30, 31, 34, 35 je pod por. č. 36 správa na všetky parcely tohto listu vlastníctva v správe Správca: Lesy SR ŠP, Námestie SNP 8, 97566 Banská Bystrica, IČO: 36038351

Podľa § 59 ods. 1 katastrálneho zákona, konanie o oprave chyby je konanie, v ktorom okresný úrad opravuje chybné údaje katastra, ktoré vznikli jeho vlastnou činnosťou alebo činnosťou iných štátnych orgánov, notárov alebo iných osôb na základe chybných podkladov okresného úradu. Oprava chyby sa vykoná zápisom do katastra na základe rozhodnutia o oprave chyby alebo protokolu o oprave chyby.

Podľa ustanovenia § 59 ods. 2 písm. e) údaje katastra zapísané na základe rozhodnutia o schválení registra obnovenej evidencie pozemkov, ak ich nie je možné opraviť v lehote podľa osobitného predpisu, 17).

Podľa § 59 ods. 4 katastrálneho zákona, konanie o oprave chyby začne okresný úrad na návrh toho, koho práva sú údajmi katastra dotknuté, z vlastného podnetu na základe prešetrovania zmien údajov katastra podľa § 57 alebo na základe zistenia okresného úradu v rámci svojej činnosti.

Okresný úrad Bytča, katastrálny odbor v súlade s vyššie uvedenými skutočnosťami opraví zápis v katastrálnom území Kolárovice pod spisovou značkou X - 51/2025 tak, že:

1. zruší CKN parcelu č. 3402 - lesné pozemky o výmere 8384 m<sup>2</sup> evidovanej na LV č. 5906
2. a obnoví pôvodný stav parcely registra „E“ par. č. 8691 - lesné pozemky o výmere 6920 m<sup>2</sup>.

V nasledujúcom konaní o oprave zakresu EKN parcely bude opravený zakres EKN parcely č. 8691, aby zanikla duplicita s parcelami EKN č. 2-2078, 2-2297 a 2-2298.

Podľa ustanovenia § 18 ods. 2 zákona č. 71/1967 Zb. o správnom konaní v znení neskorších predpisov konanie je začaté dňom, keď podanie účastníka konania bolo doručené správneho orgánu príslušnému vo veci rozhodnúť; pokiaľ sa konanie začína na podnet správneho orgánu, je konanie začaté dňom, keď správny orgán urobil voči účastníkovi konania prvý úkon.

Podľa ustanovenia § 33 ods. 2 správneho poriadku správny orgán je povinný dať účastníkom konania a zúčastneným osobám možnosť, aby sa pred vydaním rozhodnutia mohli vyjadriť k jeho podkladu i k spôsobu jeho zistenia, prípadne navrhnúť jeho doplnenie.


Uvedené skutočnosti Vám týmto listom takto dávame na vedomie a k danému konaniu sa môžete vyjadriť do 15 dní odo dňa doručenia tohto oznámenia, po tomto termíne KO vydá rozhodnutie o oprave chyby v katastrí nehnuteľností.

Ing. Miroslava Kružliaková  
vedúci odboru

Informatívna poznámka - tento dokument bol vytvorený elektronicky

Rozdeľovník k číslu OU-BY-KO1-2025/001491-001

Rozália Hujíková,  
LESY Slovenskej republiky, štátny podnik, Námestí SNP 8, Banská Bystrica  
Mária Škulavíková, Kolárovice 322, Bytča  
Zuzana Hrobáriková, Kolárovice 17, Bytča  
Michal Čado, Sidónie Sakalovej 1427/22D, Bytča-Veľká Bytča




# Doložka o autorizácii

Tento listinný rovnopis elektronického úradného dokumentu bol vyhotovený podľa vyhlášky č. 85/2018 Z. z. Úradu podpredsedu vlády Slovenskej republiky pre investície a informatizáciu z 12. marca 2018, ktorou sa ustanovujú podrobnosti o spôsobe vyhotovenia a náležitostiach listinného rovnopisu elektronického úradného dokumentu.

Údaje elektronického dokumentu	
Názov:	[X-51/2025 - Oznámenie]
Identifikátor:	OU-BY-KO1-2025/001491-0006779/2025

Autorizácia elektronického dokumentu	
Dokument autorizoval:	Ministerstvo vnútra Slovenskej republiky, OÚ BY 10111 SK IČO: 00151866
Spôsob autorizácie:	kvalifikovaná elektronická pečať s pripojenou kvalifikovanou elektronickou časovou pečiatkou
Deklarovaný dátum a čas autorizácie:	12.11.2025 07:45:57 časové pásmo +01:00
Dátum a čas vystavenia kvalifikovanej časovej pečiatky:	12.11.2025 07:46:20 časové pásmo +01:00
Označenie listov, na ktoré sa autorizácia vzťahuje:	OU-BY-KO1-2025/001491-0006779/2025

Informácia o vyhotovení doložky o autorizácii	
Doložku vyhotovil:	Irena Žďánská
Funkcia alebo pracovné zaradenie:	samostatný radca
Označenie orgánu verejnej moci:	Okresný úrad Bytča IČO: 00151866
Dátum vytvorenia doložky:	12.11.2025
Podpis a pečiatka:	

# Osvedčovacia doložka

Osvedčujem, že tento elektronickej dokument vznikol zaručenou konverziou ako elektronickej podoba pôvodného dokumentu v listinnej forme v súlade s § 35 ods. 1 písm. b) zákona č. 305/2013 Z. z. o elektronickej podobe výkonu pôsobnosti orgánov verejnej moci a o zmene a doplnení niektorých zákonov (zákon o e-Governmente) v znení neskorších predpisov a Vyhláškou Úradu podpredsedu vlády Slovenskej republiky pre investície a informatizáciu č. 331/2018 Z. z. o zaručenej konverzii.

## Údaje o pôvodných dokumentoch v listinnej podobe

### Pôvodný dokument v listinnej podobe

Názov dokumentu X-51\_2025 verejná vyhláška

Počet listov 4

Počet neprázdných strán 7

### Formát papiera pôvodného dokumentu

Formát papiera A4

Počet listov 4

### Bezpečnostné prvky pôvodného dokumentu v listinnej podobe

#### Bezpečnostný prvok

Slovný opis vlastnoručný podpis

Výskyt na strane 1

Výskyt na liste 1

Miesto umiestnenia na strane dokumentu Vpravo dole

Výskyt na strane v novovzniknutom dokumente v elektronickej podobe 1

#### Bezpečnostný prvok

Slovný opis pečiatka

Výskyt na strane 1

Výskyt na liste 1

Miesto umiestnenia na strane dokumentu Vpravo dole

Výskyt na strane v novovzniknutom dokumente v elektronickej podobe 1

#### Bezpečnostný prvok

Slovný opis vlastnoručný podpis

Výskyt na strane 1


Výskyt na liste 1

Miesto umiestnenia na strane dokumentu Vľavo dole

Výskyt na strane v novovzniknutom dokumente v elektronickej podobe 1

#### Bezpečnostný prvok

Slovný opis pečiatka



Výskyt na strane	1
Výskyt na liste	1
Miesto umiestnenia na strane dokumentu	Vľavo dole
Výskyt na strane v novovzniknutom dokumente v elektronickej podobe	1

**Bezpečnostný prvok**

Slovný opis	okružla pečiatka so štátnym znakom
Výskyt na strane	8
Výskyt na liste	4
Miesto umiestnenia na strane dokumentu	Uprostred
Výskyt na strane v novovzniknutom dokumente v elektronickej podobe	8

**Bezpečnostný prvok**

Slovný opis	vlastnoručný podpis
Výskyt na strane	8
Výskyt na liste	4
Miesto umiestnenia na strane dokumentu	Uprostred
Výskyt na strane v novovzniknutom dokumente v elektronickej podobe	8

Žiadateľ o konverziu vyhlásil, že nemá vedomosť o iných ako vyššie uvedených bezpečnostných prvkoch.

**Údaje novovzniknutého dokumentu v elektronickej podobe**

Názov dokumentu	X-51_2025 verejná vyhláška
Formát dokumentu	PDF/A-1
Hodnota elektronickeho odtlačku dokumentu	
	e3c1c46fca3df656d63590a987fb5cd9d0aa0fce5cca23dabf6dd2ded3b824b2
Funkcia použitá pre výpočet elektronickeho odtlačku	SHA-256

**Údaje o zaručenej konverzii**

Evidenčné číslo záznamu o zaručenej konverzii	6674-251112-505
Dátum a čas vykonania zaručenej konverzie	12.11.2025 16:53

**Zaručenú konverziu vykonal \***

IČO	00151866
Názov právnickej osoby	MV SR
Meno	Irena
Priezvisko	Žďánská
Funkcia alebo pracovné zaradenie	samostatný radca



+) Ak bola zaručená konverzia vykonaná automatizovaným spôsobom, údaje o mene, priezvisku, funkcii a pracovnom zaradení sa neuvádzajú.

