

OKRESNÝ ÚRAD SENEC

POZEMKOVÝ A LESNÝ ODBOR


Hurbanova 21, 903 01 Senec

Číslo spisu

OU-SC-PLO-2022/000853-035

Senec

23. 11. 2022



Rozhodnutie

o schválení Všeobecných zásad funkčného usporiadania územia

Popis konania / Účastníci konania

Jednoduché pozemkové úpravy v časti katastrálneho územia Most pri Bratislave, lokalita Pri Mototechne – malé PÚ

Výrok

Okresný úrad Senec, pozemkový a lesný odbor ako orgán štátnej správy vecne a miestne príslušný konat' podľa ustanovenia § 5 ods. 4 zákona č. 330/1991 Zb. o pozemkových úpravách, usporiadaní pozemkového vlastníctva, pozemkových úradoch, pozemkovom fonde a pozemkových spoločenstvách, v znení neskorších predpisov (ďalej len „zákon č. 330/1991 Zb. v znení neskorších predpisov“), v súlade s § 46 zákona č. 71/1967 Zb. o správnom konaní v znení neskorších predpisov takto rozhodol:

s c h v a ľ u j e

podľa § 10 ods. 6 zákona č. 330/1991 Zb. v znení neskorších predpisov Všeobecné zásady funkčného usporiadania územia v obvode jednoduchých pozemkových úprav v časti katastrálneho územia Most pri Bratislave, lokalita Pri Mototechne – malé PÚ, obec Most pri Bratislave, okres Senec, ktoré tvoria prílohu tohto rozhodnutia a ktorých zhotoviteľom je Geovis s.r.o., Bratislava.

Odôvodnenie

Okresný úrad Senec pozemkový a lesný odbor (ďalej len „OÚ Senec, PLO“) pod č. OU-SC-PLO-2021/012647-003 zo dňa 29.09.2021 podľa § 7, ods. 2 zákona č. 330/1991 Zb. v znení neskorších predpisov na žiadosť spoločnosti FELD, s.r.o. so sídlom v Bratislave v zastúpení Ing. Filipom Štefaničkom, PhD. nariadil prípravné konanie jednoduchých pozemkových úprav (ďalej len „JPÚ“) v časti kat. územia Most pri Bratislave, lokalita Pri Mototechne – malé PÚ z dôvodu uvedeného v § 2 ods.1, písm. h) zákona č. 330/1991 Zb. v znení neskorších predpisov, že je potrebné usporiadať pozemky vzhľadom na ich budúce použitie na iné účely ako je hospodárenie na pôde.

V priebehu prípravného konania prerokoval OÚ Senec, PLO, dôvody jednoduchých pozemkových úprav a obvod pozemkových úprav s navrhovateľom, s Obecným úradom v Moste pri Bratislave, s katastrálnym odborom Okresného úradu Senec, s vlastníkmi a dospel k záveru, že uskutočnenie JPÚ je opodstatnené vzhľadom na potrebu naplnenia základného funkčného využitia územia v súlade s územným plánom obce a nastala potreba scelenia a úpravy pozemkov v obvode JPÚ.

Vychádzajúc z uvedených zistení, rozhodnutím č. OU-SC-PLO-2021/012647-014 zo dňa 29.12.2021, OÚ Senec, PLO povolil podľa § 8, ods. 1 v spojení s § 8b a 8d zákona č. 330/1991 Zb. v znení neskorších predpisov jednoduché pozemkové úpravy v časti katastrálneho územia Most pri Bratislave, lokalita Pri Mototechne – malé PÚ z dôvodu uvedeného v § 2 ods. 1, písm. h) zákona č. 330/1991 Zb. v znení neskorších predpisov. Následne boli začaté práce na zabezpečení úvodných podkladov.

Cieľom vypracovania úvodných podkladov bolo zostavenie registra pôvodného stavu a vypracovanie Všeobecných zásad funkčného usporiadania územia v obvode jednoduchých pozemkových úprav (ďalej len „VZFU“).

Pri spracovaní VZFU boli zhotoviteľom a tunajším úradom využité tieto podklady:

- údaje katastra nehnuteľností
- údaje ocenenia pozemkov
- územný plán Obce Most pri Bratislave
- vyjadrenia správcov sietí a dotknutých orgánov a organizácií
- iné odborné podklady o území

Správny orgán prerokoval VZFU s účastníkmi konania pred ich zverejnením. Po spracovaní boli tieto zverejnené na OÚ Senec, PLO a v obci Most pri Bratislave a zároveň boli doručené účastníkom pozemkových úprav. Účastníci JPÚ boli vyzvaní, aby sa k návrhu vyjadrili do 30 dní. Zároveň OÚ Senec, PLO oznámil dotknutým orgánom štátnej správy, že sa prerokujú VZFU a tieto im doručil s poučením o možnosti podania námietok do 30 dní od doručenia. K návrhu VZFU obvode JPÚ neboli podané námietky ani pozmeňujúce pripomienky.

Vzhľadom na to, že Všeobecné zásady funkčného usporiadania územia v obvode JPÚ v časti katastrálneho územia Most pri Bratislave, lokalita Pri Mototechne – malé PÚ sú spracované v rozsahu, ktorý zodpovedá dôvodom začatia pozemkových úprav a potrebám ďalšieho konania v súlade so zákonom č. 330/1991 Zb. v znení neskorších predpisov a príslušnými právnymi predpismi, OÚ Senec PLO tieto schválil.

V zmysle § 10 ods. 6 zákona č. 330/1991 Zb. v znení neskorších predpisov sa toto rozhodnutie doručuje verejnou vyhláškou tak, že sa vyvesí na úradnej tabuli tunajšieho úradu po dobu 15 dní. Posledný deň tejto lehoty je dňom doručenia. Súčasne sa rozhodnutie zverejní po dobu 15 dní na úradnej tabuli Obecného úradu v obci Most pri Bratislave.

Poučenie

Proti tomuto rozhodnutiu možno podať odvolanie na tunajší OÚ Senec, PLO v lehote do 15 dní odo dňa jeho doručenia. Odvolacím orgánom je Okresný úrad Bratislava, odbor opravných prostriedkov, pozemkový referát. Proti tomuto rozhodnutiu možno podať správnu žalobu podľa Správneho súdneho poriadku po vyčerpaní riadnych opravných prostriedkov.

Príloha

- Všeobecné zásady funkčného usporiadania územia

Potvrdenie doby vyvesenia rozhodnutia:

Vyvesené od:..... do:....., pečiatka, podpis:

Mgr. Helena Franková
vedúca odboru

Informatívna poznámka - tento dokument bol vytvorený elektronicky orgánom verejnej moci



IČO: 00151866 Sufix: 10325

Doručuje sa

Obec Most pri Bratislave, Most pri Bratislave 96, 900 46 Most pri Bratislave, Slovenská republika

Na vedomie

FELD s.r.o., Ing. Filip Štefanička PhD., Znievska 40, 851 06 Bratislava 5
Geovis, s.r.o., Ing. Milica Vašková, Čalovská 20, 821 05 Bratislava-Ružinov

Vyhoviteľ  Čalovská 20, 821 05 Bratislava IČO: 36 810 851 tel: 0905 851 354	Kraj	Okres	Obec		
	Bratislavský	Senec	Most pri Bratislave		
	Katastrálne územie Most pri Bratislave	Názov projektu JPU Most pri Bratislave- Pri Mototechne – malé PÚ.	Správny orgán Okresný úrad Senec, pozemkový a lesný odbor		
1.5 Všeobecné zásady funkčného usporiadania územia			Začiatok prác	Koniec Prác	
Zodpovedný projektant	Autorizačne overil		Úradne overil		
Dňa: 4.7.2022 Meno: Ing. Milica Vašková	Dňa: 4.7.2022 Meno: Ing. Milica Vašková	Dňa:	Meno:		
Oprávnenie na vykonávanie pozemkových úprav podľa vyhlášky MP SR č. 155/1992 Zb.	Náležitostami a presnosťou zodpovedá predpisom	Úradne overené podľa § 9 zákona NR SR č. 215/1995 Z.Z. o geodézii a kartografii			
		Pečiatka a podpis			
Počet novovytvorených bodov	Spôsob stabilizácie:	Súradnice bodov označenými číslami a ostatné meračské údaje sú uložené vo všeobecnej dokumentácii			
Vedúci projektu	Za združenie účastníkov	Schválenie správnym orgánom			
Dňa:	Meno:	Dňa:	Meno:		
Pečiatka a podpis		Podpis		Pečiatka a podpis	

OBSAH

Časť I. Všeobecné zásady funkčného usporiadania územia

Identifikačné údaje

1. Účel a obsah všeobecných zásad funkčného usporiadania územia
 - 1.1 Prehľad použitých podkladov
2. Vymedzenie a stručná charakteristika územia
3. Bilancia druhov pozemkov podľa katastra nehnuteľností
4. Hospodárske využitie krajiny

Časť II. Plán využitia verejných a spoločných zariadení a opatrení pre hospodárske záujmy v území

5. Verejné a spoločné zariadenia a opatrenia
 - 5.1. Prieskum dopravných pomerov
 - 5.2. Infraštruktúra a verejné zariadenia
 - 5.3. Protierózne zariadenia a opatrenia
 - 5.4. Vodohospodárske zariadenia a opatrenia
6. Obmedzujúce faktory využívania územia a ich ochranné pásma
7. Návrh funkčného usporiadania územia v obvode projektu JPÚ „Homorovské“
8. Záver



IDENTIFIKAČNÉ ÚDAJE

Názov projektu: Jednoduché pozemkové úpravy Most pri Bratislave – lokalita „Pri Mototechne – malé PÚ“

Názov etapy: 1. Úvodné podklady projektu
1.4 Všeobecné zásady funkčného usporiadania územia

Kraj: Bratislavský

Okres: Senec

Obec: Most pri Bratislave

Katastrálne územie: Most pri Bratislave

Výmera kat.územia: 1485 ha

Výmera obvodu JPÚ: 1,3 ha

Výmera poľnohospodárskej pôdy v obvode JPÚ: 1,3 ha

Správny orgán: Okresný úrad Senec, pozemkový a lesný odbor
Hurbanova 21, 903 01 Senec
E-mail: stanislava.macakova@sc.vs.sk

Objednávateľ prác: FELD, s.r.o.
Znievska 40
851 06 Bratislava

Zodpovedný projektant: Ing. Milica Vašková

Autorizačne overil: Ing. Milica Vašková

Zahájenie prác:

Ukončenie prác:

Súradnicový systém: S-JTSK

Výškový systém: Bpv

1. ÚČEL A OBSAH VŠEOBECNÝCH ZÁSAD FUNKČNÉHO USPORIADANIA ÚZEMIA

Pozemkové úpravy sa vykonávajú na základe zákona 330/1991 Zb. o pozemkových úpravách, usporiadaní pozemkového vlastníctva, pozemkových úradoch, pozemkovom fonde a o pozemkových spoločenstvách v znení neskorších predpisov (ďalej len zákon o pozemkových úpravách).

Jednoduché pozemkové úpravy sa vykonávajú v obmedzenom rozsahu, ktorý zodpovedá dôvodom začatia pozemkových úprav a potrebám ďalšieho konania o pozemkových úpravách.

Pozemkové úpravy (PÚ) formou jednoduchých pozemkových úprav (JPÚ) v časti katastrálneho územia boli v zmysle §8 ods.1 a §8b zákona o pozemkových úpravách povolené rozhodnutím Okresného úradu Senec, pozemkovým a lesným odborom č. OU-SC-PLO-2021/012647-014 zo dňa 29.12.2021 z dôvodu, že v súlade s §2 ods. 1 písm. h) zákona č. 330/1991 Zb. v znení neskorších predpisov je potrebné usporiadať pozemky vzhľadom na ich budúce použitie na iné účely, ako je hospodárenie na pôde.

Všeobecné zásady funkčného usporiadania územia (VZFÚ) definujú plochy v obvode projektu pozemkových úprav z hľadiska ich nového určenia, vytvárajú komunikačnú, vodohospodársku a ekologickú kostru a sú východiskom pri spracovaní zásad pre umiestnenie nových pozemkov ako aj rozdeľovací plán.

Všeobecné zásady funkčného usporiadania územia v obvode pozemkových úprav predstavujú návrhy:

- priestorového usporiadania pozemkov,
- funkčného využívania pozemkov,
- stanovenie dopravného vybavenia na sprístupnenie pozemkov
- opatrení v záujme obnovenia alebo zlepšenia funkcií ekologickej stability,

v nadväznosti na jestvujúce prvky územného systému ekologickej stability a technickej vybavenosti územia.

Pozemky, ktoré budú nositeľom verejných funkcií a spoločných záujmov (komunikácie)

vzniknú zmenou funkčného využitia časti krajiny. Krytie plošných požiadaviek znášajú všetci vlastníci pomerným úbytkom z výmery pozemkov. Vlastníctvo k týmto pozemkom zostane zachované formou spoluvlastníctva (vytvorí sa podiel na spoločných zariadeniach) alebo so súhlasom vlastníkov môžu prejsť na inú osobu (štát, mesto, združenie zriadené na správu takýchto zariadení).

Schválené všeobecné zásady funkčného usporiadania územia v obvode pozemkových úprav nahrádzajú rozhodnutie o využití územia.

1.1 Prehľad použitých podkladov

Pre VZFU boli použité nasledovné hlavné podklady:

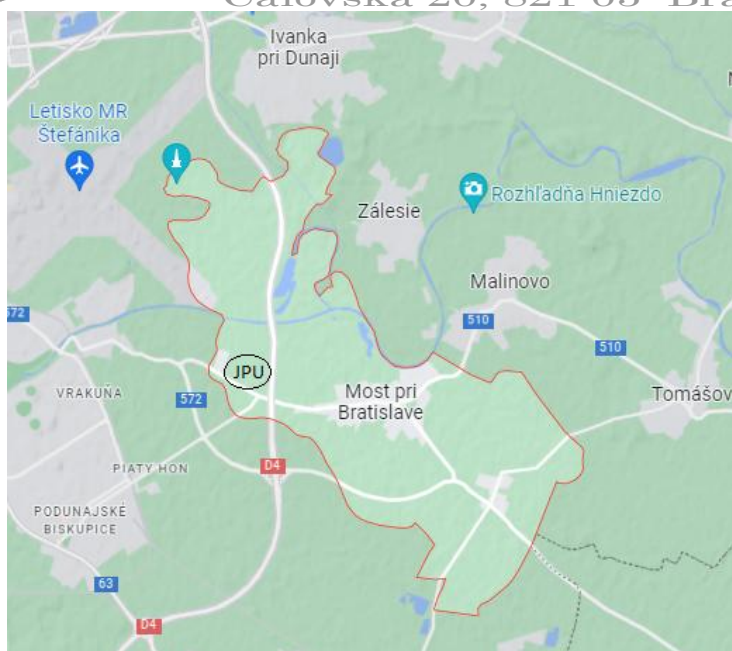
- ortofotomapa územia,
- hodnotová mapa (znalecký posudok),
- údaje registra pôvodného stavu,
- dokumentácia Územného plánu obce Most pri Bratislave,
- poskytnuté údaje o prekládke VN kábla a ochrannom pásme komunikácie II/572
- program hospodárskeho a sociálneho rozvoja obce Most pri Bratislave.

2. VYMEDZENIE A STRUČNÁ CHARAKTERISTIKA ÚZEMIA

Riešené územie (obr. 2.1) sa nachádza vo východnej časti katastrálneho územia. Je vymedzené hranicou obvodu JPÚ (obr. 2.2). Katastrálne územie Most pri Bratislave leží v bezprostrednej blízkosti hlavného mesta Slovenskej republiky Bratislava. Spracované územie na južnom okraji hraničí s komunikáciou II/572 spájajúcou obec Most pri Bratislave a mestskú časť Vrakuňa, ulica Hradská. Východná, severná a západná časť JPÚ susedí s poľnohospodárskou pôdou.

Riešené územie – obvod JPÚ je v zmysle územného plánu určené ako zmiešané územie občianskej vybavenosti, komunálnej výroby, distribúcie a skladovania.

Dopravné napojenie je riešené z priľahlej komunikácie.



Obrázok 2.1 Zobrazenie polohy JPU



Obrázok. 2.2 Zobrazenie obvodu JPU

3. BILANCIA DRUHOV POZEMKOV PODĽA KATASTRA NEHNUTEĽNOSTÍ

Tab. č.3.1: Bilancia KN parcel:

Parcela	Pôvod parcely	Druh pozemku	Výmera (m ²)	Výmera v obvode (m ²)
508/208	1	Orná pôda	10169	10169
50/209	1	Orná pôda	3340	3340

Tab. 3.2 Bilancia druhov pozemkov:

Druh pozemku:	Podľa KN:		Podľa znaleckého posudku:	
	m ²	%	m ²	%
Orná pôda	13509	100	13509	100
Poľnohospodárska pôda spolu:	13509	100	13509	100

4. HOSPODÁRSKE VYUŽITIE KRAJINY

Hlavným cieľom etapy VZFU v rámci projektu pozemkových úprav je navrhnúť vhodný a všeobecne prijateľný spôsob funkčného usporiadania územia v obvode projektu pozemkových úprav, ktorý rešpektuje územný plán obce Most pri Bratislave.

Dokumentácia VZFU územia v obvode projektu JPÚ „Pri Mototechne – malé PÚ“ tvorí podklad pre ďalšie etapy projektu – najmä „Zásady umiestnenia nových pozemkov a „Rozdeľovací plán“.

Prvky krajinnej štruktúry

Prvky súčasnej krajinnej štruktúry sú fyzicky existujúce objekty, ktoré úplne zapĺňajú zemský povrch. Krajinná štruktúra územia bola hodnotená na základe aktuálnych podkladov a terénneho prieskumu, kde boli identifikované nasledovné prvky:



1. Orná pôda

Poľnohospodárska výroba

Obvod projektu JPÚ „Pri Mototechne – malé PÚ“ sa v súčasnosti nachádza na poľnohospodárskej (ornej) pôde, ktorá je využívaná.

Lesná výroba

Lesné porasty v obvode JPÚ „Pri Mototechne – malé PÚ“ sa nenachádzajú.

ČASŤ II. PLÁN VYUŽITIA VEREJNÝCH A SPOLOČNÝCH ZARIADENÍ A OPATRENÍ PRE HOSPODÁRSKE ZÁUJMY V ÚZEMÍ

5. VEREJNÉ A SPOLOČNÉ ZARIADENIA A OPATRENIA - SÚČASNÝ STAV

Spoločné zariadenia a opatrenia slúžia vlastníkom pozemkov v obvode JPÚ (účelové cestné komunikácie, protierózne opatrenia, opatrenia na ochranu životného prostredia, vodohospodárske opatrenia atď.)

Verejné zariadenia a opatrenia slúžia všetkým obyvateľom okolia riešeného územia (infraštruktúra územia – voda, električka, ostatné siete, čistenie odpadových vôd, športové zariadenia atď.)

5.1. Prieskum dopravných pomerov

Zákon č. 135/1961 Zb. o pozemných komunikáciách v znení neskorších predpisov upravuje výstavbu, užívanie a ochranu pozemných komunikácií, práva a povinnosti vlastníkov a správcov pozemných komunikácií a ich užívateľov, ako aj pôsobnosť orgánov štátnej správy a orgánov štátneho odborového dozoru vo veciach pozemných komunikácií. Pozemné komunikácie sa podľa dopravného významu, určenia a technického vybavenia delia na: diaľnice (D), cesty pre motorové vozidlá/ rýchlostné komunikácie (R), regionálne cesty I.-III. Triedy (C), miestne komunikácie (MK) a účelové komunikácie.

Rozbor súčasného stavu:

K záujmovému územiu vedú nasledovné existujúce cesty :

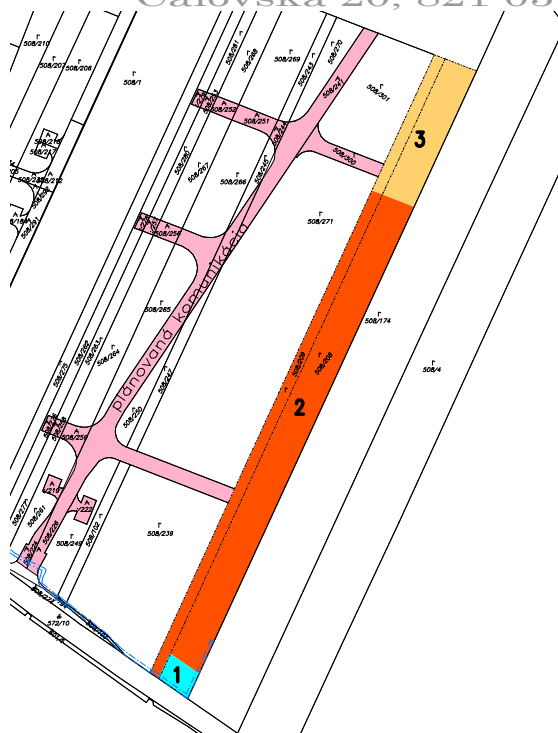
- Z južnej strany obvodu JPÚ je priame napojenie na komunikáciu II/572 spájajúcu obec Most pri Bratislave a mestskú časť Vrakuňa, ulica Hradská (obr. 5.1)
- Zo západnej strany je v budúcnosti plánované vybudovanie komunikácie na pozemkoch, ktoré patria jednému z účastníkov JPÚ.



Obrázok 5.1. existujúca komunikácia II/572. Pohľad zo smeru Vrakuňa –Most pri Bratislave, obvod JPÚ sa nachádza naľavo od komunikácie

Návrh komunikačných zariadení a opatrení:

- V obvode JPÚ nebudú projektované nové komunikácie, nakoľko sú traja účastníci a tým sa dá zabezpečiť prístup k novovytvoreným pozemkom z už existujúcej komunikácie II/572 a z projektovanej cesty, ktorá je ukončená na hranici obvodu JPÚ zo západnej strany.
- Na obr.5.2. je schématicky znázornené umiestnenie nových pozemkov v obvode JPÚ lokalita „Pri Mototechne – malé PÚ“. Budúci vlastníci pozemkov 1 a 2 budú mať prístup z existujúcej komunikácie II/572. Budúci vlastník pozemku č. 3 bude mať prístup k pozemku z komunikácie, ktorá je plánovaná a čiastočne vybudovaná západne od obvodu JPÚ (ružová farba), kde je budúci vlastník pozemku č. 3 v spoluvlastníctve, resp. výlučnom vlastníctve.



Obrázok 5.2. Zobrazenie navrhnutých pozemkov

Z hore uvedených návrhov vyplýva, že na komunikačné opatrenia v obvode JPÚ nebudú vyčlenené žiadne plochy (Tab. 5.1) a celý obvod bude prerozdelený medzi účastníkov JPÚ (Obr. 5.3).

Tab. 5.1 Komunikačné opatrenia

Komunikačné opatrenia	Plocha m ²
Komunikácie v obvode JPÚ	0



Obrázok 5.3. Zobrazenie pozemkov vlastníkov

5.2. Infraštruktúra a verejné zariadenia

Rozbor súčasného stavu a zmeny:

V záujmovom území sa nachádza v južnej časti VN vedenie, pôvodne existujúce ako vzdušné vedenie na stĺpoch VN. Momentálne je preložené do zeme, v katastrálnej mape je vyznačené ťarchou.

V južnej časti územie JPÚ susedí s komunikáciou II-572.

Na daných skutočnostiach sa nič nemení. Nové komunikácie v obvode JPÚ nie sú plánované ani projektované.

5.3. Protierózne zariadenia a opatrenia

Protierózne opatrenia slúžia na ochranu pôdy pred účinkami vodnej a veternej erózie.

Rozbor súčasného stavu: Územie sa nachádza v rovinatej polohe, následkom čoho nie je ohrozené ani vodnou ani veternou eróziou.

Návrh protieróznych opatrení: Vzhľadom na budúce využitie územia nie je potrebné navrhovať žiadne protierózne opatrenia.

5.4. Vodohospodárske zariadenia a opatrenia

Rozbor súčasného stavu: V obvode JPÚ a v bezprostrednej blízkosti obvodu JPÚ nie sú vodné toky.

6. Obmedzujúce faktory využívania územia a ich ochranné pásma

Charakteristickým znakom stresujúcich faktorov je ich priestorová lokalizácia a plošné vymedzenie v obvode jednoduchých pozemkových úprav. Prejavujú sa záberom prírodných ekosystémov a priestorovou bariérou pre lokalizáciu jednotlivých aktivít v území. Vo veľkej miere ovplyvňujú návrh dopravných, vodohospodárskych protieróznych a ekologických opatrení. V obvode projektu sa identifikujú stresové faktory a ich ochranné pásma podľa funkčného využitia :

- faktory technického charakteru,
- faktory ekologicko-environmentálneho charakteru.

7. Návrh funkčného usporiadania územia v obvode projektu JPÚ „Pri Mototechne – malé PÚ“.

Pri návrhu všeobecných zásad funkčného usporiadania územia v obvode pozemkových úprav sme vychádzali z požiadaviek obce, územného plánu obce a bolo prihliadané aj na štruktúru vlastníckych vzťahov k pozemkom v obvode projektu JPÚ „Pri Mototechne – malé PÚ“ a na možnosti návrhu riešenia nového stavu. Štruktúra vlastníckych vzťahov k pozemkom v obvode je na základe údajov katastra nehnuteľností a následne zo spracovaného registra pôvodného stavu uvedená v nasledujúcej tabuľke:

Tab. 7.1 Štruktúra vlastníckych vzťahov:

Vlastnícka skupina	Výmera m ²
Známi vlastníci so známym pobytom	13509

9. Záver

Podľa § 9 ods. 9 zákona o pozemkových úpravách sa všeobecné zásady funkčného usporiadania územia v obvode pozemkových úprav vypracúvajú v rozsahu, ktorý zodpovedá dôvodom začatia pozemkových úprav a potrebám ďalšieho konania o pozemkových úpravách. Keďže sa jedná o projekt pozemkových úprav formou jednoduchých pozemkových úprava v obvode pozemkových úprav je vypracovaný územný plán, zodpovedá tomu aj návrh všeobecných zásad funkčného usporiadania územia v obvode pozemkových úprav.

Doložka o autorizácii

Tento listinný rovnopis elektronického úradného dokumentu bol vyhotovený podľa vyhlášky č. 85/2018 Z. z. Úradu podpredsedu vlády Slovenskej republiky pre investície a informatizáciu z 12. marca 2018, ktorou sa ustanovujú podrobnosti o spôsobe vyhotovenia a náležitostiach listinného rovnopisu elektronického úradného dokumentu.

Údaje elektronického úradného dokumentu

Názov: [Rozhodnutie o schválení Všeobecných zásad funkčného usporiadania územia v obvode Jednoduchých pozemkových úprav v časti katastrálneho územia Most pri Bratislave, lokalita Pri Mototechne – malé PÚ]
Identifikátor: OU-SC-PLO-2022/000853-0064628/2022

Autorizácia elektronického úradného dokumentu

Dokument autorizoval: Helena Franková
Oprávnenie: 1109 Vedúci odboru okresného úradu
Zastupovaná osoba: Ministerstvo vnútra Slovenskej republiky
SK IČO 00151866
Spôsob autorizácie: Kvalifikovaný mandátny certifikát
Dátum a čas autorizácie: 23.11.2022 13:57:27
Dátum a čas vystavenia časovej pečiatky: 23.11.2022 13:57:42
Označenie listov, na ktoré sa autorizácia vzťahuje:
OU-SC-PLO-2022/000853-0064628/2022

Ostatné prílohy

Označenie listov príloh, ktoré nie sú platne autorizované alebo nie sú autorizované vôbec:
OU-SC-PLO-2022/000853-0064628/2022-P001

Informácia o vyhotovení doložky o autorizácii

Doložku vyhotovil: Ing. Stanislava Macáková
Funkcia alebo pracovné zaradenie: Asistentka
Označenie orgánu: Okresný úrad Senec
IČO: 00151866
Dátum vytvorenia doložky: 23.11.2022
Podpis a pečiatka: