

•
Obec Hrubý Šúr
Hrubý Šúr 205
925 25 Hrubý Šúr
Slovenská republika
•

Váš list číslo/zo dňa

Naše číslo

Vybavuje/linka

Senec

OU-SC-PLO-2024/007497-003 Ing. Stanislava Macáková/84

20. 02. 2024

Vec

Nariadenie konania o začatí pozemkových úprav v katastrálnom území Hrubý Šúr
- verejná vyhláška

Okresný úrad Senec, pozemkový a lesný odbor, ako vecne a miestne príslušný orgán štátnej správy podľa ustanovenia § 5 ods. 4 zákona č. 330/1991 Zb. o pozemkových úpravách, usporiadaní pozemkového vlastníctva, pozemkových úradoch, pozemkovom fonde a pozemkových spoločenstvách, v znení neskorších predpisov (ďalej len „zákon č. 330/1991 Zb. v znení neskorších predpisov“)

n a r i a d' u j e

podľa § 7, ods. 2 zákona č. 330/1991 Zb. v znení neskorších predpisov, konanie o začatí pozemkových úprav (ďalej len „prípravné konanie“) v katastrálnom území Hrubý Šúr z dôvodu uvedeného v § 2 ods. 1 písm. a) zákona č. 330/1991 Zb. v znení neskorších predpisov, že je to potrebné na usporiadanie vlastníckych a užívacích pomerov a odstránenie prekážok ich výkonu vyvolaných historickým vývojom pred účinnosťou zákona č. 330/1991 Zb. v znení neskorších predpisov.

Dôvody nariadenia prípravného konania

Prípravné konanie nariaďuje, Okresný úrad Senec, pozemkový a lesný odbor (ďalej len „OÚ Senec, PLO“), ako vecne a miestne príslušný orgán štátnej správy v oblasti pozemkových úprav z vlastného podnetu, na základe Uznesenia vlády Slovenskej republiky č. 29/2024 zo dňa 18.01.2024. Týmto uznesením vláda Slovenskej republiky schválila zoznam 120 katastrálnych území (ďalej len „k. ú.“), kde sa majú vykonávať pozemkové úpravy za účelom usporiadania vlastníckych a užívacích pomerov a odstránenia prekážok ich výkonu vyvolaných historickým vývojom pred účinnosťou zákona č. 330/1991 Zb. v znení neskorších predpisov (Katastrálne územia pre začatie pozemkových úprav na rok 2023). V Prílohe č. 1 uznesenia je zoznam k. ú. a pod poradovým číslom 3 je uvedené k. ú. číslo 819867 Hrubý Šúr, obec Hrubý Šúr, okres Senec, Bratislavský kraj.

Účelom prípravného konania je preverenie dôvodov, naliehavosti, účelnosti vykonania pozemkových úprav, určenie hraníc obvodu pozemkových úprav a určenie pozemkov vyňatých z pozemkových úprav.

Pozemkové úpravy sa majú vykonať naraz v celom k. ú. Hrubý Šúr, ktoré tvorí obvod pozemkových úprav. Z pozemkových úprav môžu byť niektoré pozemky vyňaté, spravidla sú to pozemky v zastavanom území obce, ale podľa okolností aj iné pozemky, kde sa pozemkové úpravy nebudú vykonávať. Navrhovaný obvod pozemkových úprav je zobrazený v grafickej prílohe tohto nariadenia.

OÚ Senec, PLO zriadi prípravný výbor a v spolupráci s ním zistí skutočnosti dôležité pre určenie hraníc obvodu pozemkových úprav a určenie pozemkov, ktoré je potrebné vyňať z obvodu pozemkových úprav a tiež zabezpečiť, aby účastníci boli informovaní o plánovanom konaní. V prípravnom konaní OÚ Senec, PLO vykoná potrebné zisťovania, bude rokovať s obcou, orgánom štátnej správy na úseku katastra nehnuteľností, s orgánmi územného plánovania a obstará potrebné vyjadrenia.

Účastníkmi pozemkových úprav sú vlastníci a nájomcovia pozemkov podliehajúcich pozemkovým úpravám, ako aj vlastníci ostatného nehnuteľného poľnohospodárskeho majetku, nachádzajúceho sa v tomto obvode, fyzické a právnické osoby, ktorých vlastnícke, alebo iné práva môžu byť pozemkovými úpravami dotknuté, Slovenský pozemkový fond, správca, obec alebo vyšší územný celok.

Na základe výsledkov prípravného konania OÚ Senec, PLO rozhodne podľa § 8 zákona č. 330/1991 Zb. v znení neskorších predpisov o nariadení pozemkových úprav.

Toto nariadenie prípravného konania sa podľa § 7 ods. 3 zákona č. 330/1991 Zb. v znení neskorších predpisov zverejní v obci Hrubý Šúr na verejne prístupnom mieste na dobu 60 dní. Zároveň sa vyvesí aj na úradnej tabuli Okresného úradu Senec, tiež na jeho webovom sídle (<https://www.minv.sk/?okresne-urady-klientske-centra&urad=4&odbor=11&sekcia=uradna-tabula#popis>) a na Centrálnej úradnej elektronickej tabuli. Na nariadenie prípravného konania sa nevzťahuje zákon č. 71/1967 Zb. o správnom konaní v znení neskorších predpisov.

1 príloha

- grafické znázornenie k. ú. Hrubý Šúr

Potvrdenie doby vyvesenia:

Vyvesené od: do: pečiatka, podpis:

Na vedomie

Okresný úrad Bratislava, odbor opravných prostriedkov, Tomášikova 46, 832 05 Bratislava 3

Okresný úrad Senec - katastrálny odbor, Hurbanova 21, 903 01 Senec

Slovenský pozemkový fond, Búdková 36, 817 15 Bratislava-Staré Mesto

LESY Slovenskej republiky, štátny podnik, OZ Podunajsko, Koháryho ul. 2, 934 01 Levice 1




Mgr. Helena Franková
vedúca odboru

Informatívna poznámka - tento dokument bol vytvorený elektronicky

Grafické zobrazenie katastrálneho územia Hrubý Šúr,
obec Hrubý Šúr, okres Senec



Legenda:

-  parcely registra CKN
-  parcely registra EKN
-  zastavané územie obce

Doložka o autorizácii

Tento listinný rovnopis elektronického úradného dokumentu bol vyhotovený podľa vyhlášky č. 85/2018 Z. z. Úradu podpredsedu vlády Slovenskej republiky pre investície a informatizáciu z 12. marca 2018, ktorou sa ustanovujú podrobnosti o spôsobe vyhotovenia a náležitostiach listinného rovnopisu elektronického úradného dokumentu.

Údaje elektronického úradného dokumentu

Názov: [Nariadenie konania o začatí pozemkových úprav v katastrálnom území Hrubý Šúr, - verejná vyhláška]
Identifikátor: OU-SC-PLO-2024/007497-0011091/2024

Autorizácia elektronického úradného dokumentu

Dokument autorizoval: Helena Franková
Oprávnenie: 1109 Vedúci odboru okresného úradu
Zastúpená osoba: Ministerstvo vnútra Slovenskej republiky
SK IČO 00151866
Spôsob autorizácie: kvalifikovaný elektronický podpis vyhotovený s použitím mandátneho certifikátu s pripojenou kvalifikovanou elektronickou časovou pečiatkou
Deklarovaný dátum a čas autorizácie: 20.02.2024 13:24:08 časové pásmo +01:00
Dátum a čas vystavenia kvalifikovanej časovej pečiatky: 20.02.2024 13:25:02 časové pásmo +01:00
Označenie listov, na ktoré sa autorizácia vzťahuje:
OU-SC-PLO-2024/007497-0011091/2024

Ostatné prílohy

Označenie listov príloh, ktoré nie sú platne autorizované alebo nie sú autorizované vôbec:
OU-SC-PLO-2024/007497-0011091/2024-P001

Informácia o vyhotovení doložky o autorizácii

Doložku vyhotovil: Ing. Stanislava Macáková
Funkcia alebo pracovné zaradenie: Asistent
Označenie orgánu verejnej moci: Okresný úrad Senec
IČO: 00151866
Dátum vytvorenia doložky: 20.02.2024
Podpis a pečiatka: