

Číslo spisu

OU-BR-OSZP-2023/011130-017

Brezno

30. 11. 2023



Rozhodnutie

zo zisťovacieho konania

Výrok

Okresný úrad Brezno, odbor starostlivosti o životné prostredie ako príslušný orgán štátnej správy podľa § 5 ods. 1 zákona č. 525/2003 Z. z. o štátnej správe starostlivosti o životné prostredie a o zmene a doplnení niektorých zákonov v znení neskorších predpisov, v súlade so zákonom č. 180/2013 Z. z. o organizácii miestnej štátnej správy a o zmene a doplnení niektorých zákonov v znení neskorších predpisov a ako príslušný orgán podľa § 7 ods. 5 zákona č. 24/2006 Z. z. o posudzovaní vplyvov na životné prostredie a o zmene a doplnení niektorých zákonov v znení neskorších predpisov

vydáva

na základe oznámenia o strategickom dokumente „Program hospodárskeho rozvoja a sociálneho rozvoja mesta Brezno 2023 – 2032“, ktoré predložil obstarávateľ Mesto Brezno, Nám. gen. M. R. Štefánika 1, 977 01 Brezno, IČO: 00 313 319, prostredníctvom oprávneného zástupcu obstarávateľa – primátora mesta JUDr. Tomáša Abela, PhD.

toto rozhodnutie:

strategický dokument „Program hospodárskeho rozvoja a sociálneho rozvoja mesta Brezno 2023 – 2032“ sa nebude ďalej posudzovať podľa zákona č. 24/2006 Z. z. o posudzovaní vplyvov na životné prostredie a o zmene a doplnení niektorých zákonov v znení neskorších predpisov.

Uvedený strategický dokument je možné schváliť podľa osobitných predpisov a rešpektovať nasledovné pripomienky, ktoré vyplynuli zo stanovísk:

- zabezpečenie prejazdnosti (obslužnosti) jednotlivých železničných tratí alebo núdzovej prevádzky tratí s využitím obchádzkových tratí hlavne (pre účely Ministerstva obrany Slovenskej republiky): Trať č. 172 (OT-21) Banská Bystrica, Brezno, Margecany;

- rešpektovať špecifické požiadavky doručené Ministerstvom životného prostredia SR, sekciou geológie a prírodných zdrojov, odborom štátnej geologickej správy, list č. 5868/2023-5.3; 85530/2023 zo dňa 09.11.2023 (príloha č. 1 rozhodnutia).

Odôvodnenie

Obstarávateľ mesto Brezno, predložil dňa 19.10.2023 Okresnému úradu Brezno, odboru starostlivosti o životné prostredie (ďalej len „OU BR, OSZP“) podľa § 5 ods. 1 zákona č. 24/2006 Z.z. o posudzovaní vplyvov na životné prostredie a o zmene a doplnení niektorých zákonov v znení neskorších predpisov (ďalej len „zákon o EIA“)

Oznámenie o strategickom dokumente „Program hospodárskeho rozvoja a sociálneho rozvoja mesta Brezno 2023 – 2032“ (ďalej len „oznámenie o strategickom dokumente“).

Charakter

Dokument „Program hospodárskeho rozvoja a sociálneho rozvoja mesta Brezno“ s výhľadom do roku 2032 (PHRSR) je strednodobý strategický dokument, ktorý na základe analýzy hospodárskeho a sociálneho rozvoja mesta stanovuje jeho strategické ciele a priority rozvoja. Je prostriedkom na napĺňanie vízie ďalšieho smerovania rozvoja mesta. Programom hospodárskeho rozvoja a sociálneho rozvoja mesta Brezno sa uskutočňuje podpora rozvoja na úrovni miestnej samosprávy s dôrazom na sociálnu, ekonomickú a kultúrnu sféru. Je to program cielených opatrení, navrhnutý pre oživenie sociálneho, ekonomického a kultúrneho rozvoja mesta Brezno, ktorý na základe výsledkov ročného hodnotenia bude priebežne aktualizovaný a dopĺňovaný.

Hlavné ciele

Hlavný cieľ

Hlavný cieľ PHRSR Brezno, ako aj dielčie ciele v rámci jednotlivých politík vychádzajú z §3 Ciele podpory regionálneho rozvoja Zákona č. 539/2008 Z. z. o podpore regionálneho rozvoja v znení neskorších predpisov v znení neskorších predpisov, kde je hlavným cieľom podpory regionálneho rozvoja odstraňovať alebo zmiernovať nežiaduce rozdiely v úrovni hospodárskeho rozvoja, sociálneho rozvoja a územného rozvoja regiónov a zabezpečiť trvalo udržateľný rozvoj regiónov, zvyšovať ekonomickú výkonnosť, konkurencieschopnosť regiónov a rozvoj inovácií v regiónoch pri zabezpečení trvalo udržateľného rozvoja, zvyšovať zamestnanosť a životnú úroveň obyvateľov v regiónoch pri zabezpečení trvalo udržateľného rozvoja.

Podpora regionálneho rozvoja je zameraná najmä na komplexné a integrované využívanie vnútorného rozvojového potenciálu územia - prírodných, kultúrnych, materiálnych, finančných, ľudských a inštitucionálnych zdrojov, podporu zavádzania nových technológií a inovácií pri rešpektovaní vnútorných špecifik regiónu, rozvoj informatizácie a digitalizácie v regióne, rozvoj hospodárstva a podnikateľského prostredia v regióne Brezna s cieľom zvýšiť jeho produktivitu, optimalizovať štruktúru hospodárstva, vytvárať nové pracovné miesta a stabilizovať ohrozené pracovné miesta, rozvoj ľudských zdrojov vrátane zvyšovania vzdelanostnej úrovne, kvalifikácie a zlepšovania prípravy detí a mladých dospelých na trh práce, predchádzanie sociálneho vylúčenia a zmiernovanie jeho negatívnych dôsledkov, podporu rovnosti príležitostí na trhu práce a podporu znevýhodnených komunit, realizáciu verejných prác podporujúcich rozvoj regiónu, zlepšenie a rozvoj sociálnej infraštruktúry regiónu, zlepšenie dopravnej a technickej vybavenosti regiónu, inžinierskych stavieb, rozvoj cestovného ruchu, medzistátnu, cezhraničnú a medziregionálnu spoluprácu v oblasti regionálneho rozvoja v záujme trvalo udržateľného rozvoja regiónu, zachovanie identity a rozvoj kultúry a starostlivosť o kultúrne dedičstvo regiónov a sídiel, rozvoj pôdohospodárstva a rozvoj vidieka, rozvoj vidieckych oblastí a zvyšovanie kvality života na vidieku, realizáciu opatrení na ochranu, udržiavanie a zveľaďovanie životného prostredia a na obmedzovanie vplyvov poškodzujúcich životné prostredie a zlepšenie environmentálnej infraštruktúry regiónu, ochranu prírody, efektívne využívanie prírodných zdrojov regiónu a využívanie alternatívnych zdrojov energie, rozvoj občianskej vybavenosti a rozvoj služieb v regióne) zvyšovanie dostupnosti a kvality bývania, budovanie a posilňovanie štruktúr občianskej spoločnosti, rozvoj prosociálneho správania obyvateľstva, rozvoj telesnej kultúry, športu a turistiky, ochranu, podporu a rozvoj verejného zdravia, atď. Na základe analýzy súčasnej situácie a predpokladov ďalšieho rozvoja sa navrhuje pre mesto Brezno nasledovný hlavný cieľ:

Hlavný cieľ

„Zabezpečiť trvalo udržateľný rozvoj mesta Brezno po hospodárskej, sociálnej ako aj environmentálnej stránke. Ekonomický, kultúrny a spoločenský rast bude zabezpečený prostredníctvom disponibilného potenciálu nachádzajúceho sa v ľudských, prírodných a ekonomických zdrojoch (strojársky, drevársky ako aj potravinársky priemysel). Hlavné zameranie ekonomickej činnosti bude mesto smerovať do ekologicky nezávadných prevádzok v oblasti strojárkej výroby, poľnohospodárstva (živočíšna výroba), potravinárstva, cestovného ruchu, ekologickej výroby, pre ktoré má ideálne rozvojové predpoklady. Zabezpečiť ochranu životného prostredia a jeho zveľaďovanie hlavne v podobe rozvoja a kultivácie mestských a prímestským oddychových zón, obnovy kultúrno historických pamiatok a športovo – rekreačných areálov a cykloturistických trás na integrovanom princípe.“ Dôležitým integrovaným celkom strategického cieľa bude riešenie problematiky vybraných skupín obyvateľstva z hľadiska vzdelávania, sociálnej inklúzie, bezpečnosti a ich spoločensko - ekonomického uplatnenia.

Strategický plán PHRSR Brezno pre uvažované obdobie predstavuje rozsiahly komplex analýz a opatrení. V každom období niektoré opatrenia podmieňujú realizovanie iných. Niektoré sa musia považovať za dôležitejšie pre havarijný stav predmetnej veci, niektoré sú ešte prednostnejšie z hľadiska potrieb a záujmu tej alebo onej skupiny obyvateľov. Limitujúci faktor – dostatok finančných prostriedkov nemôže byť dôvodom pre neurčenie strategického cieľa. Už tým, že je definovaný, napomôže smerovaniu rozvoja. Spracovatelia, vychádzajúci z prieskumu a analýzy existujúceho stavu, pri zachovaní princípov všeobecného konsenzu a vzájomnej vyváženosti, považujú za prioritné rozvojové oblasti (Osi) nasledovné (vychádzajúce z princípov programového rozpočtovania, prenesených a originálnych kompetencií mesta definovaných Zákonom č. 416/2001 Z. z., ekonomickou a funkčnou klasifikáciou (COFOG) a cieľov podpory regionálneho rozvoja v zmysle Zákona č. 309/2014 Z. z. o podpore regionálneho rozvoja): Pre mesto je nevyhnutné, aby v súlade s celoeurópskou stratégiou do roku 2031 naplnila kľúčové ciele:

Pre programové obdobie 2021 – 2027 sa stanovilo päť osobitných cieľov politiky súdržnosti EÚ:

1. Inteligentnejšia Európa
2. Ekologickejšia, nízkouhlíková Európa
3. Prepojenejšia Európa
4. Sociálnejšia Európa
5. Európa bližšie k občanom

Pri realizácii stratégie bude zároveň kladený dôraz na rešpektovanie princípov udržateľného rozvoja a podporu synergie medzi ekonomickým, sociálnym a environmentálnym prostredím. Pri formulácii stratégie PHRSR Brezno na roky 2023 - 2032 boli zohľadnené priority Slovenskej republiky formulované v dokumente Partnerská dohoda Slovenskej republiky na roky 2021 - 2027. Udržateľný rozvoj sa chápe v kontexte rozvoja sídelného prostredia mesta vo väzbe na Nízke Tatry (Chopok, Tále, Mýto pod Ďumbierom) ako systém, ktorý by priebežne vyhodnocoval kvalitu sídelného prostredia, identifikoval jeho narušenia a inicioval ich nápravu. Významným faktorom zabezpečenia a zlepšenia kvality sídelného prostredia budú aj dopravné projekty vytvárajúce predpoklady inteligentného a inkluzívneho rastu. Udržateľný rast sa zakladá na: ochrane životného prostredia, znížení emisií a zachovaní biologickej rozmanitosti; zavedení efektívnych inteligentných rozvodov elektrickej energie využívajúcich informačné a telekomunikačné technológie; využívaní sietí pokrývajúcich celú EÚ s cieľom poskytnúť podnikom (hlavne malým výrobným spoločnostiam) ďalšiu konkurenčnú výhodu; zlepšení podnikateľského prostredia, a to najmä pre MSP; dobre informovaných spotrebiteľoch. Inkluzívny rast predstavuje rast založený na efektívnom využívaní vnútorných zdrojov regiónu: ľudských, prírodných, kapitálových. Významným faktorom inkluzívneho rastu je spokojnosť obyvateľov a ich ochota podieľať sa na ňom. Úzko s tým súvisí rozvoj športu, voľnočasových aktivít, aktívneho trávenia voľného času, relaxu, zábavy, kultúry, umenia. Sú to aktivity, ktoré podporujú kreativnosť a ktoré by boli zohľadňovali potreby všetkých vekových kategórií a boli im súčasne dostupné.

Podpora oblastí tvoriacich podmienky pre tvorbu produktov a služieb s vysokou pridanou hodnotou využívajúcich špecifický potenciál mesta – priemyselný, prírodný ľudský a kultúry kapitál vrátane tradície výroby. Kľúčom je rešpektovanie existujúcich kapacít v území, ako i v bezprostrednom okolí (biznis sektor, sektor vedy a výskumu). Primárne oblasti, na ktoré prioritou cieľi sú energetika, manažment odpadu, cestovný ruch, IT segment a existujúca priemyselná štruktúra územia. Opatrenia a aktivity realizované v rámci tejto priority sú zamerané na dve základné časti:

Služby a infraštruktúra – rozvoj infraštruktúry umožňujúcej nielen tvorbu nových produktov a služieb, ale i ich šírenie ku koncovým užívateľom.

Rozvoj talentu a inovácií – podpora vzniku nových projektov a podnikov zameraných na produkty a služby s vysokou pridanou hodnotou. Komplementárne opatrenia (definované pod inými špecifickými cieľmi) k tejto prioritě sú zamerané na podporu vzdelávania, vedy a výskumu ako i podmienok pre vznik a stabilizáciu ekonomických aktivít s vysokou pridanou hodnotou a opatrenia zamerané na rozvoj a stabilizáciu ľudského kapitálu prostredníctvom skvalitňovania podmienok pre život v meste (verejné priestory, zeleň, voľnočasové aktivity, služby a pod.).

STRATEGICKÝ CIEĽ

Strategický cieľ PHRSR ako aj dielčie ciele v rámci jednotlivých politík vychádzajú z §3 Ciele podpory regionálneho rozvoja Zákona č. 539/2008 Z. z. o podpore regionálneho rozvoja, kde je hlavným cieľom podpory regionálneho rozvoja odstraňovať alebo zmiernovať nežiaduce rozdiely v úrovni hospodárskeho rozvoja, sociálneho rozvoja a

územného rozvoja regiónov a zabezpečiť trvalo udržateľný rozvoj regiónov, zvyšovať ekonomickú výkonnosť, konkurencieschopnosť regiónov a rozvoj inovácií v regiónoch pri zabezpečení trvalo udržateľného rozvoja, zvyšovať zamestnanosť a životnú úroveň obyvateľov v regiónoch pri zabezpečení trvalo udržateľného rozvoja.

Na základe analýzy súčasnej situácie a predpokladov ďalšieho rozvoja sa navrhuje pre mesto Brezno nasledovný strategický cieľ:

„Zabezpečiť trvalo udržateľný rozvoj mesta Brezno po ekonomickej, sociálnej, kultúrnej stránke. Ekonomický, kultúrny a spoločenský rast bude zabezpečený prostredníctvom disponibilného potenciálu nachádzajúceho sa v ľudských, prírodných, kultúrno-historických a ekonomických zdrojoch. Hlavné zameranie ekonomickej činnosti bude mesto smerovať do cestovného ruchu, kultúry, výroby, poľnohospodárstva, pre ktoré má ideálne rozvojové predpoklady. Zabezpečiť ochranu životného prostredia a jeho zveľaďovanie hlavne v podobe rozvoja a kultivácie oddychových zón v meste. Mesto bude podporovať výrobu, ktorá nezaťažuje životné prostredie. Systematickými opatreniami pre podporu malého podnikania sa bude snažiť znižovať vysokú nezamestnanosť. Pre obyvateľov dôchodkového veku vytvorí podmienky pre dôstojné prežitie staroby.

Prioritná os: PROGRAM 1. HOSPODÁRSTVO A VEDECKO – TECHNICKÝ ROZVOJ

Podprogram 1.1. Podpora malého a stredného podnikania zo strany mesta

Podprogram 1.2. Podpora tradičných odvetví priemyslu, poľnohospodárstva a lesníctva

Podprogram 1.3. Podpora inovačných aktivít v podnikoch

Podprogram 1.4. Energetická efektívnosť a progresívne technológie vo výrobe

Prioritná os: PROGRAM 2. DOPRAVA A KOMUNIKÁCIE

Podprogram 2.1. Komunikácie

Podprogram 2.2. Doprava

Prioritná os: PROGRAM 3. TECHNICKÁ INFRAŠTRUKTÚRA

Prioritná os: PROGRAM 4. ODPADOVÉ HOSPODÁRSTVO

Prioritná os: PROGRAM 5. ŽIVOTNÉ PROSTREDIE

Podprogram 5.1. Informovanosť a poradenstvo Podprogram

5.2. Ochrana a racionálne využívanie vôd, ochrana pred povodňami Podprogram

5.3. Ochrana ovzdušia Podprogram

5.4. Ochrana a rozvoj ostatných zložiek životného prostredia

Prioritná os: PROGRAM 6. SOCIÁLNE SLUŽBY A ZDRAVOTNÍCTVO

Podprogram 6.1. Sociálne služby

Podprogram 6.2. Zdravotnícke služby

Podprogram 6.3. Služby zamestnanosti

Prioritná os: PROGRAM 7. VZDELÁVANIE A ŠPORT

Podprogram 7.1. Vzdelávanie

Podprogram 7.2. Šport

Prioritná os: PROGRAM 8. KULTÚRA

Podprogram 8.1. Kultúrna infraštruktúra

Podprogram 8.2. Organizačné zabezpečenie

Podprogram 8.3. Propagácia v oblasti kultúry

Prioritná os: PROGRAM 9. PROPAGÁCIA A CESTOVNÝ RUCH

Podprogram 9.1. Propagácia mesta

Podprogram 9.2. Rekreačno - relaxačné zázemie mesta

Podprogram 9.3. Cestovný ruch

Prioritná os: PROGRAM 10. ADMINISTRATÍVA A BEZPEČNOSŤ

Podprogram 10.1. Administratíva

Podprogram 10.2. Bezpečnosť

Prioritná os: PROGRAM 11. INFORMATIZÁCIA MESTA

Podprogram 11.1. Budovanie a rozvoj informačnej infraštruktúry, efektívna verejná správa

Podprogram 11.2. Počítačová gramotnosť.

Orgán kompetentný na jeho prijatie
Mestské zastupiteľstvo mesta Brezno

Druh schvaľovacieho procesu dokumentu (napr. uznesenie NR SR, uznesenie vlády SR, nariadenie)

Uznesenie Mestského zastupiteľstva mesta Brezno o schválení Programu hospodárskeho rozvoja a sociálneho rozvoja mesta Brezno na programovacie obdobie 2023 – 2032

Požiadavky na vstupy:

Vstupmi strategického dokumentu sú príslušné právne predpisy v oblasti ochrany prírody a tvorby krajiny, ochrany životného prostredia a ochrany zdravia obyvateľstva a zhodnotenie všetkých dostupných relevantných údajov o danom území, a to z materiálov použitých pri vypracovaní strategického dokumentu.

Vstupy pre PHRSR predstavujú aj finančné prostriedky z Európskeho fondu regionálneho rozvoja. Na realizáciu programu bude potrebné zabezpečiť aj spolufinancovanie z prostriedkov štátneho rozpočtu a rozpočtu samotného mesta.

Pri procese spracovania strategického dokumentu boli premietnuté a zohľadnené predstavy, potreby a požiadavky jednotlivých zainteresovaných skupín ako sú obyvatelia, rozpočtové a príspevkové organizácie zriadené v rámci pôsobnosti mesta, mimovládne organizácie, záujmové skupiny obyvateľov, podnikateľské subjekty, mesto a jeho jednotlivé orgány: poslanci MZ, primátor, komisie.

Údaje o výstupoch

Výstupom implementácie PHRSR bude súbor aktivít, zameraných na posilnenie a skvalitnenie ekonomických, sociálnych a environmentálnych podmienok mesta Brezno, vyplývajúcich z realizácie jednotlivých opatrení. Tieto aktivity prispievajú nielen ku skvalitneniu infraštruktúry, posilneniu ekonomickej bázy, zvýšeniu konkurencieschopnosti, ale aj k efektívnemu a racionálnemu využívaniu prírodných zdrojov, k ochrane a tvorbe životného prostredia, a tiež k zmierneniu mikroklimatických zmien. Výstupy a výsledky implementácie PHRSR budú hodnotené v rámci sledovania hodnôt merateľných ukazovateľov.

Údaje o priamych a nepriamych vplyvoch na životné prostredie:

Podpora projektov je zameraná na zlepšenie kvality života v meste s dôrazom na životné prostredie:

- zvýšenie energetickej efektívnosti budov,
- zvýšenie dostupnosti zdrojov podzemných vôd pre zásobovanie obyvateľstva pitnou vodou,
- zlepšenie environmentálnych aspektov v meste prostredníctvom budovania prvkov zelenej infraštruktúry a adaptáciou urbanizovaného prostredia na zmeny klímy, ako aj zavádzaním systémových prvkov znižovania znečistenia ovzdušia a hluku,
- údržba a dostavba kanalizačnej siete so systémom čistenia splaškových odpadových vôd,
- zlepšenie systémov nakladania s odpadmi s ohľadom na ich druhotné využívanie.

Treba očakávať najmä pozitívne priame aj nepriame vplyvy na životné prostredie. Niektoré konkrétne aktivity môžu podliehať samostatnému posudzovaniu v zmysle zákona č. 24/2006 Z. z. o posudzovaní vplyvov na životné prostredie a o zmene a doplnení niektorých zákonov v procese ktorého budú navrhnuté opatrenia na elimináciu, resp. minimalizáciu negatívnych vplyvov na životné prostredie.

Pri realizácii investičných zámerov, vyplývajúcich z implementácie PHRSR, je určité riziko negatívneho zásahu do životného prostredia, toto však bude eliminované dôsledným posudzovaním zámerov stavieb a činností na životné prostredie podľa zákona č. 24/2006 Z. z. a následnou realizáciou navrhnutých opatrení.

Vplyv na zdravotný stav obyvateľstva:

V zásade možno konštatovať, že PHRSR sa dotkne všetkých obyvateľov a návštevníkov mesta Brezno. PHRSR mesta Brezno je plánovací dokument, ktorý nemá priamy vplyv na zdravie obyvateľov mesta. PHRSR vytvára predpoklady pre rozvoj územia, cieľom je získať optimálne urbanistické riešenie územia s doriešením existujúcich územno-technických podmienok a väzieb pre nové plánované využitie. Účelom je teda navrhnuť plnohodnotnú časť mesta s vytvorením plôch pre rozvoj bývania a rekreácie. PHRSR rieši problémy v oblasti rozšírenia dopravy a technickej infraštruktúry na základe požiadaviek na novú výstavbu. Význam bude mať doprava z titulu služieb obyvateľstvu mesta v oblasti dochádzky do mesta za špecifickými službami prevádzok lokalizovaných v meste. Regionálne územné vzťahy v regióne vytvárajú tlak aj na zvýšenie kvality prepojení susediacich obcí. Tento zámer pozitívne zmení kvalitu prepravných vzťahov, čo bude mať pozitívny, odľahčujúci efekt na jestvujúcej komunikačnej sieti, a podporí tak udržateľnosť rozvoja v subtilných priestorových podmienkach sídla. Návrhy sa týkajú tak prietahov ciest I. až III. triedy obmedzením tranzitu nákladnej automobilovej dopravy, ako aj z hľadiska pobytu ľudí vo verejnom priestore miestnych ulíc doplnením sústavy cyklistických cestičiek a chodníkov pri hlavných komunikáciách, zmenami kategórií MK na obytné ulice a pripojením mesta na regionálne a nadregionálne cyklistické ťahy spojené s krajinou štruktúrou.

Vplyvy na chránené územia [napr. navrhované chránené vtáčie územia, územia európskeho významu, európska sústava chránených území (Natura 2000), národné parky, chránené krajinné oblasti, chránené vodohospodárske oblasti a pod.] vrátane návrhu opatrení na ich zmiernenie:

Do katastra mesta zasahuje lokalita NATURA 2000.

Výber území NATURA 2000 je vykonávaný na základe vedeckých podkladov (komplexných údajov o rozšírení a stave populácií jednotlivých rastlinných a živočíšnych druhov, údajov o rozlohe a zachovalosti biotopov). Výsledná sústava potom zahŕňa najhodnotnejšie územia bez ohľadu na vlastnícke vzťahy či súčasné hospodárske využívanie. Na území mesta Brezno je alokované jedno územie európskeho významu zaradeného do NATURA 2000.

Názov Nízke Tatry

Kód územia SKCHVU018

Kraj Banskobystrický

Správca územia NP Nízke Tatry

Platnosť k 1.4.2012

OU BR, OSZP na základe oznámenia o strategickom dokumente predloženého obstarávateľom, vykonal podľa § 7 zákona o EIA zisťovacie konanie, či sa strategický dokument bude posudzovať podľa zákona o EIA. V rámci zisťovacieho konania zverejnil tunajší úrad podľa § 6 ods. 2 zákona o EIA oznámenie o strategickom dokumente na webovej stránke: <https://www.enviroportal.sk/sk/eia>, a rozposlal predmetné oznámenie na zaujatie stanoviska dotknutým orgánom, schvaľujúcemu orgánu a dotknutým obciam. Pri zverejnení oznámenia oznámil tunajší úrad podľa § 6 ods. 3 zákona o EIA miesto a čas konania konzultácií podľa § 63 zákona o EIA. Obstarávateľ podľa § 6 ods. 1 zákona o EIA zverejnil informáciu o oznámení po dobu 15 dní na úradnej tabuli obce a na webovej stránke obce.

V zákone stanovenom termíne, resp. do termínu vydania tohto rozhodnutia, doručili na OU BR, OSZP svoje písomné stanoviská v rámci zisťovacieho konania nasledovné subjekty (stanoviská sú uvedené v skrátenom znení):

1. Okresný úrad Brezno, odbor krízového riadenia, list č. OU-BR-OKR-2023/2023/002105-033 zo dňa 25.10.2023, konštatuje:

Z hľadiska civilnej ochrany, odbor krízového riadenia Okresného úradu Brezno nie je kompetentný vyjadrovať sa k navrhovanej činnosti podľa § 22 zákona č. 24/2006 Z. z. o posudzovaní vplyvov na životné prostredie v znení neskorších predpisov.

Vyhodnotenie OU BR, OSZP: Stanovisko dotknutého orgánu berieme na vedomie.

2. Regionálny úrad verejného zdravotníctva so sídlom v Banskej Bystrici, list č. RÚVZ BB/OHŽPaZ/2923/2023 zo dňa 24.10.2023, konštatuje:

RÚVZ podľa § 13 ods. 3 písm. b) zák. č. 355/2007 Z. z. k predloženému návrhu vydáva súhlasné záväzné stanovisko. Vyhodnotenie OU BR, OSZP: Stanovisko dotknutého orgánu je súhlasné, bez pripomienok.

3. Okresný úrad Brezno, pozemkový a lesný odbor, list č. OU-BR-PLO1-2023/011225-002 zo dňa 23.10.2023, konštatuje:

Okresný úrad Brezno, pozemkový a lesný odbor nemá námietky k obsahu dokumentu. Pri zábere poľnohospodárskej pôdy na nepoľnohospodársky účel sú účastníci povinní pred realizáciou projektov postupovať v zmysle §12 až 17 zákona.

Vyhodnotenie OU BR, OSZP: Stanovisko dotknutého orgánu je súhlasné, s upozornením na povinnosť dodržiavať platnú legislatívu v danej oblasti.

4. Okresný úrad Brezno, odbor cestnej dopravy a pozemných komunikácií, list č. OU-BR-OCDPK-2023/011276-002 zo dňa 25.10.2023, konštatuje:

S uvedeným oznámením o strategickom dokumente súhlasíme za podmienok, že bude OÚ BR OCDPK požiadaný o potrebné povolenia v dotyku s cestami II. a III. Triedy (napr. povolenie vjazdov, pripájanie miestnych či účelových komunikácií, dopravné značenie...) podľa ust. zákona číslo 135/1961 Zb. o pozemných komunikáciách (cestný zákon), v znení neskorších predpisov a príslušných technických noriem.

Dokument v dotyku s cestnou zeleňou nesmie byť v rozpore so zákonom č.135/1961 a tiež s vyhláškou MŽP SR č. 453/2000 Z.z., ktorou sa vykonávajú niektoré ustanovenia stavebného zákona. V prípadnom ďalšom konaní bude potrebné postupovať v súlade s vyjadrením Okresného úradu Brezno, OCDPK s ochranou záujmov uvedených

komunikácií. V rámci pôsobnosti na úseku pozemných komunikácií a cestnej dopravy, zámer nie je potrebné posudzovať podľa zákona 24/2006 Z.z. o posudzovaní vplyvov na životné prostredie.

Vyhodnotenie OU BR, OSZP: Stanovisko dotknutého orgánu je súhlasné, s upozornením na povinnosť dodržiavať platnú legislatívu v danej oblasti.

5. Okresný úrad Brezno, odbor starostlivosti o životné prostredie, list č. OU-BR-OSZP-2023/011291-002 zo dňa 25.10.2023, konštatuje:

Strategický dokument „Program hospodárskeho rozvoja a sociálneho rozvoja mesta Brezno 2023“ nie je v rozpore so záujmami ochrany ovzdušia v územnom celku okresu Brezno. Okresný úrad Brezno, odbor starostlivosti o životné prostredie, úsek štátnej správy ochrany ovzdušia nepožaduje ďalej posudzovať navrhovanú činnosť podľa zákona č. 24/2006 Z.z. o posudzovaní vplyvov na životné prostredie a o zmene a doplnení niektorých zákonov v znení neskorších predpisov.

Vyhodnotenie OU BR, OSZP: Stanovisko dotknutého orgánu je súhlasné.

6. Okresný úrad Brezno, odbor starostlivosti o životné prostredie, list č. OU-BR-OSZP-2023/011352-002 zo dňa 7.11.2023, konštatuje:

Po oboznámení sa s obsahom strategického dokumentu „Program hospodárskeho rozvoja a sociálneho rozvoja mesta Brezno 2023 - 2032“, tunajšia štátna správa odpadového hospodárstva, z hľadiska záujmov starostlivosti o životné prostredie okresu Brezno, nepožaduje jeho posudzovanie podľa zákona č. 24/2006 Z.z. o posudzovaní vplyvov na životné prostredie a o zmene a doplnení niektorých zákonov v znení neskorších predpisov.

Vyhodnotenie OU BR, OSZP: Stanovisko dotknutého orgánu berieme na vedomie.

7. Banskobystrický samosprávny kraj, Oddelenie územného plánovania a životného prostredia, list č. 11288/2023/ODDUPZP-2 zo dňa 06.11.2023, konštatuje:

Banskobystrický samosprávny kraj ako dotknutý orgán podľa § 6 ods. 6 zákona o posudzovaní vydáva k oznámeniu o strategickom dokumente „Program hospodárskeho rozvoja a sociálneho rozvoja mesta Brezno 2023 – 2032“ nasledovné stanovisko: - nemáme špecifické požiadavky na vypracovanie správy o hodnotení.

Vyhodnotenie OU BR, OSZP: Stanovisko dotknutého orgánu berieme na vedomie.

8. Železnice Slovenskej republiky, generálne riaditeľstvo, odbor stratégie a zahraničnej spolupráce, list č. 31410/2023/O210-79 zo dňa 30.10.2023, konštatuje:

V rámci predmetného dokumentu žiadame zosúladiť a vziať do úvahy:

1. Zachovanie ochranného pásma dráhy (ďalej len „OPD“) 60 m od osi krajnej koľaje v zmysle zákona č. 513/2009 Z. z. o dráhach v znení neskorších predpisov.

2. V prípade návrhu/podpory výsadby ochrannej a izolačnej zelene v blízkosti železničných tratí, tiež rešpektovať zákon o dráhach, v zmysle ktorého je podľa § 4 v obvode dráhy zakázané vysádzať stromy a kry a podľa § 6 vlastníci a užívatelia nehnuteľností a správcovia vodných tokov a odkrytých vodných tokov v OPD sú povinní udržiavať pozemky a stromy a kry na nich, skládky, stavby, mostné piliere a iné konštrukcie a vzdušné vedenia v takom stave a užívať ich takým spôsobom, aby neohrozili prevádzku dráhy a jej súčastí, ani neobmedzili bezpečnosť a plynulosť dopravy na dráhe. Vysádzať a pestovať stromy a kry s výškou presahujúcou tri metre možno v OPD len vtedy, ak je zabezpečené, že pri páde nemôžu poškodiť súčasti dráhy.

3. Zabezpečenie prejazdnosti (obslužnosti) jednotlivých železničných tratí alebo núdzovej prevádzky tratí s využitím obchádzkových tratí hlavne (pre účely Ministerstva obrany Slovenskej republiky): • Trať č. 172 (OT-21) Banská Bystrica, Brezno, Margecany.

4. Strategickým a rozvojovým zámerom na železničnej infraštruktúre je „Optimalizácia trate Banská Bystrica – Červená skala – Margecany“. V rámci optimalizácie trate by malo prísť k zvýšeniu priepustnosti a traťovej rýchlosti do 100 km/h, k modernizácii oznamovacích a zabezpečovacích zariadení, k rekonštrukcii železničného zvršku a spodku. Výhľadovo sa uvažuje s elektrifikáciou trate striedavou trakciou. Optimalizáciou príde k zvýšeniu bezpečnosti a plynulosti dopravy, k zvýšeniu bezpečnosti cestujúcich, k zníženiu prevádzkových nákladov na údržbu a riadenie dopravy, k zvýšeniu podielu železničnej dopravy na del'be prepravnej práce a k zníženiu negatívnych vplyvov na životné prostredie zo železničnej dopravy.

Vyhodnotenie OU BR, OSZP: Stanovisko dotknutého orgánu je súhlasné, s upozornením na povinnosť dodržiavať platnú legislatívu v danej oblasti. Časť pripomienok bola premietnutá do výrokovej časti rozhodnutia.

9. Ministerstvo životného prostredia Slovenskej republiky, Sekcia geológie a prírodných zdrojov, Odbor štátnej geologickej správy, list č. 5868/2023-5.3; 85530/2023 zo dňa 09.11.2023, konštatuje:

Ministerstvo životného prostredia Slovenskej republiky, odbor štátnej geologickej správy (ďalej len „ministerstvo“) Vám na základe oznámenia o strategickom dokumente „Program hospodárskeho rozvoja a sociálneho rozvoja mesta Brezno 2023 - 2032“ podľa § 6 ods. 6 zákona č. 24/2006 Z. z. o posudzovaní vplyvov na životné prostredie a o zmene a doplnení niektorých zákonov zasiela nasledovné stanovisko:

1. V katastrálnom území mesta Brezno (ďalej len „predmetné územie“) sa nachádza prieskumné územie (PÚ) „Michalová – nerasty, z ktorých možno priemyselne vyrábať kovy“ určené pre držiteľa prieskumného územia Slovenský Mangán, s.r.o., Bratislava s platnosťou do 30.12.2026. Ministerstvo je dotknutým orgánom v územnom konaní podľa § 23 ods. 16 zákona č. 569/2007 Z. z. o geologických prácach (geologický zákon) v znení neskorších predpisov. Nakoľko podľa § 22 ods. 1 geologického zákona môže ministerstvo lehotu prieskumného územia predĺžiť, žiadame v súlade s § 12 ods. 4 písm. n) Vyhlášky Ministerstva životného prostredia Slovenskej republiky č. 55/2001 Z. z. o územnoplánovacích podkladoch a územnoplánovacej dokumentácii vyznačiť hranice prieskumných území v územnoplánovacej dokumentácii.

2. V predmetnom území sú evidované staré banské diela tak, ako sú zobrazené na priloženej mape. Ministerstvo žiada evidované staré banské diela vymedziť ako plochy vyžadujúce zvýšenú ochranu podľa § 12 ods. 4 písm. o) Vyhlášky Ministerstva životného prostredia Slovenskej republiky č. 55/2001 Z. z. o územnoplánovacích podkladoch a územnoplánovacej dokumentácii a vyznačiť v územnoplánovacej dokumentácii.

3. V predmetnom území je evidovaná jedna prevádzkovaná a jedna upravená skládka tak, ako sú zobrazené na priloženej mape. Ministerstvo odporúča uvedené skládky odpadov dostatočne zohľadniť v územnoplánovacej dokumentácii.

4. V predmetnom území sú na základe výpisu z Informačného systému environmentálnych záťaží evidované nasledovné environmentálne záťaže:

I.

Identifikátor EZ: SK/EZ/BR/61

Názov EZ: BR (003) / Brezno - ŽSR Brezno

Názov lokality: ŽSR Brezno

Druh činnosti: skladovanie a distribúcia PHM a mazadiel

Stupeň priority: EZ s vysokou prioritou (K > 65)

Registrovaná ako: B Potvrdená environmentálna záťaž

C Sanovaná/rekultivovaná lokalita

II.

Identifikátor EZ: SK/EZ/BR/1831

Názov EZ: BR (1831) / Brezno - Rušňové depo, Cargo a.s.

Názov lokality: Rušňové depo, Cargo a.s.

Druh činnosti: železničné depo a stanica

Stupeň priority: EZ s vysokou prioritou (K > 65)

Registrovaná ako: B Potvrdená environmentálna záťaž

C Sanovaná/rekultivovaná lokalita

III.

Identifikátor EZ: SK/EZ/BR/1147

Názov EZ: BR (001) / Brezno - ČS PHM Slovnaft

Názov lokality: ČS PHM Slovnaft

Druh činnosti: čerpacia stanica PHM

Registrovaná ako: C Sanovaná/rekultivovaná lokalita

IV.

Identifikátor EZ: SK/EZ/BR/1148

Názov EZ: BR (002) / Brezno - skládka TKO Mrchapotok

Názov lokality: skládka TKO Mrchapotok

Druh činnosti: skládka komunálneho odpadu

Registrovaná ako: C Sanovaná/rekultivovaná lokalita

Potvrdená environmentálna záťaž v území môže negatívne ovplyvniť možnosti jeho ďalšieho využitia.

5. V predmetnom území sú evidované svahové deformácie (zosuvné územia) tak, ako sú zobrazené na priloženej mape. Ministerstvo žiada evidované zosuvné územia vymedziť ako plochy vyžadujúce zvýšenú ochranu podľa § 12 ods. 4 písm. o) Vyhlášky Ministerstva životného prostredia Slovenskej republiky č. 55/2001 Z. z. o územnoplánovacích podkladoch a územnoplánovacej dokumentácii a vyznačiť v územnoplánovacej dokumentácii. V predmetnom území je podľa priloženej mapy zaregistrovaný výskyt aktívnych zosuvov, potenciálnych zosuvov a stabilizovaných zosuvov. Nestabilné je aj bezprostredné okolie zaregistrovaných svahových deformácií. Hodnotené

územie patrí do rájonu potenciálne nestabilných až nestabilných území. Územie je citlivé na väčšie antropogénne zásahy. Orgány územného plánovania sú podľa § 20 ods. 1 geologického zákona povinné v textovej a grafickej časti územnoplánovacej dokumentácie zohľadniť výsledky geologických prác, v konkrétnom prípade výsledky inžinierskogeologického prieskumu spracované v záverečnej správe: Atlas máp stability svahov SR v M 1 : 50 000 (Šimeková, Martinčeková a kol., 2006 list 36 – 23 Brezno), ktorý je prístupný na mapovom serveri Štátneho geologického ústavu Dionýza Štúra Bratislava. Na webových stránkach sú dostupné aj ďalšie údaje a informácie o zaregistrovaných svahových deformáciách:

<http://apl.geology.sk/atlassd/> a <http://apl.geology.sk/geofond/zosuvy/>. Svahové deformácie v predmetnom území negatívne ovplyvňujú možnosti využitia území pre stavebné účely.

6. Predmetné územie spadá do nízkeho až vysokého radónového rizika tak, ako je to zobrazené na priloženej mape. Stredné a vysoké radónové riziko môže negatívne ovplyvniť možnosti ďalšieho využitia územia.

7. Informácie o geotermálnej energii v predmetnom území sú k dispozícii na webovej stránke Štátneho geologického ústavu Dionýza Štúra – aplikácia Atlas geotermálnej energie <http://apl.geology.sk/mapportal/#/aplikacia/14>. Podľa § 20 ods. 3 zákona č. 569/2007 Z. z. o geologických prácach (geologický zákon) v znení neskorších predpisov ministerstvo vymedzuje nasledovné riziká stavebného využitia územia:

a) výskyt aktívnych, potenciálnych a stabilizovaných svahových deformácií. Vhodnosť a podmienky stavebného využitia územia s výskytom svahových deformácií je potrebné posúdiť a overiť inžinierskogeologickým prieskumom. Územia s výskytom aktívnych svahových deformácií nie sú vhodné pre stavebné účely.

b) prítomnosť potvrdených environmentálnych záťaží s vysokou prioritou riešenia (hodnota $K \geq 65$ podľa klasifikácie environmentálnej záťaže v Informačnom systéme environmentálnych záťaží). Vhodnosť a podmienky stavebného využitia územia s výskytom environmentálnych záťaží s vysokou prioritou riešenia je potrebné posúdiť a overiť geologickým prieskumom životného prostredia.

c) stredné a vysoké radónové riziko. Vhodnosť a podmienky stavebného využitia územia s výskytom stredného a vysokého radónového rizika je potrebné posúdiť podľa zákona č. 355/2007 Z. z. o ochrane, podpore a rozvoji verejného zdravia a o zmene a doplnení niektorých zákonov v znení neskorších predpisov a vyhlášky MZ SR č. 98/2018 Z. z., ktorou sa ustanovujú podrobnosti o obmedzovaní ožiarovania pracovníkov a obyvateľov z prírodných zdrojov ionizujúceho žiarenia.

Vyhodnotenie OU BR, OSZP: Stanovisko dotknutého orgánu berieme na vedomie, a v celom rozsahu je uvedené vo výrokovvej časti rozhodnutia.

10. Okresný úrad Brezno, odbor starostlivosti o životné prostredie, list č. OU-BR-OSZP-2023/012492-001 zo dňa 30.11.2023, konštatuje:

Štátna správa ochrany prírody a krajiny vo veci vydania rozhodnutia v zisťovacom konaní podľa predloženého oznámenia o strategickom dokumente súhlasí so strategickým dokumentom bez ďalšieho legislatívneho procesu posudzovania vplyvov na životné prostredie.

Vyhodnotenie OU BR, OSZP: Stanovisko dotknutého orgánu je súhlasné.

Verejnosť bola o predloženej dokumente informovaná cestou oznámenia obce, v súlade s § 6 ods. 3 zákona o EIA spôsobom v mieste obvyklým. Verejnosť sa v priebehu zisťovacieho konania osobitne nevyjadřila. Počas celého procesu posudzovania vplyvov navrhovanej činnosti nikto nevyužil možnosť konzultácie podľa § 63 zákona o EIA.

OU BR, OSZP, pri rozhodovaní o tom, či sa strategický dokument bude posudzovať podľa zákona o EIA, prihliadal na stanoviská predložené k oznámeniu o strategickom dokumente, a pri konečnom rozhodovaní primerane použilo kritériá pre zisťovacie konanie, uvedené v prílohe č. 3 zákona o EIA. Tunajší úrad na základe preskúmania a zhodnotenia predloženého oznámenia o strategickom dokumente, vyjadrení dotknutých orgánov, zistenia stavu z hľadiska zhodnotenia celkovej úrovne ochrany životného prostredia podľa zákona o EIA konštatuje, že nie sú ohrozené, ani neprimerane obmedzené, alebo ohrozené práva a oprávnené záujmy subjektov konania, a sú splnené podmienky podľa zákona o EIA, a predpisov upravujúcich konania, ktoré boli súčasťou oznámenia o zmene činnosti.

OU BR, OSZP pri svojom rozhodovaní prihliadal na písomné stanoviská doručené v priebehu zisťovacieho konania, v ktorých ani jeden z oslovených subjektov nevzniesol námietky takého charakteru, ktoré by boli dôvodom na ďalšie posudzovanie strategického dokumentu.

Plánovaný rozvoj mesta posilní miestne hospodárstvo a zabezpečí jeho diverzifikáciu aj smerom k nepoľnohospodárskym činnostiam. Aj keď pre výrobu nie sú vymedzené nové plochy, výrobné aktivity sa môžu koncentrovať v existujúcich výrobných areáloch, ktoré majú dostatočné rezervy pre intenzifikáciu. V súvislosti

s predpokladom rastu počtu obyvateľov sa navrhuje dobudovanie občianskej vybavenosti a jej koncentrácia v hlavnom uzlovom priestore, definovanom ako centrálna zóna mesta. Týmto opatrením sa zabezpečí optimálna pešia dostupnosť zariadení občianskej vybavenosti celomestského významu pre všetkých obyvateľov. Plánovaný rozvoj mesta nebude mať negatívny vplyv na chránené územia. Všetky nové aktivity sa budú realizovať mimo území NATURA 2000 a chránených území, prípadne sa budú realizovať po schválení príslušného orgánu štátnej ochrany prírody.

Zo stanovísk doručených k oznámeniu o strategickom dokumente vyplynuli všeobecné požiadavky vo vzťahu k navrhovanej činnosti vyplývajúce zo všeobecne platných právnych predpisov, ktoré bude možné riešiť v ďalšom povoloacom konaní a konkrétne požiadavky, ktoré bude potrebné zohľadniť v procese schvaľovania strategického dokumentu podľa osobitných predpisov boli uvedené vo výrokovej časti rozhodnutia. OU BR, OSZP určil podmienky, ktoré eliminujú alebo zmiernujú vplyv na životné prostredie, a je potrebné ich rešpektovať.

Ak sa zistí, že skutočné vplyvy posudzovaného dokumentu sú väčšie, ako sa v ňom uvádza, obstarávateľ je povinný zabezpečiť opatrenia na zosúladenie skutočného vplyvu, s vplyvom uvedeným v strategickom dokumente, a v súlade s podmienkami určenými podľa osobitných predpisov.

Upozornenie:

Nakoľko sa jedná o strategický dokument s miestnym dosahom podľa § 7 ods. 7 zákona o EIA dotknutá obec bez zbytočného odkladu informuje o tomto rozhodnutí verejnou spôsobom v mieste obvyklým.

Poučenie

Zisťovacie konanie sa nevykonáva podľa zákona č. 71/1967 Zb. o správnom konaní v znení neskorších predpisov a preto sa voči nemu nemožno odvolať. Toto rozhodnutie možno preskúmať súdom. Toto rozhodnutie možno preskúmať súdom podľa zákona č. 162/2015 Z.z. Správny súdny poriadok v znení zákona č. 88/2017 Z.z.

Príloha: 1x

- stanovisko Ministerstva životného prostredia SR, sekcie geológie a prírodných zdrojov, odbor štátnej geologickej správy, list č. 5868/2023-5.3; 85530/2023 zo dňa 09.11.2023

Ing. Zuzana Adameková PhD.
vedúca odboru

Informatívna poznámka - tento dokument bol vytvorený elektronicky orgánom verejnej moci

IČO: 00151866 Suffix: 10151

Doručuje sa

Mesto Brezno, Námestie gen. M.R.Štefánika 1, 977 01 Brezno, Slovenská republika

Obec Mýto pod Ďumbierom, Mýto pod Ďumbierom 64, 976 44 Mýto pod Ďumbierom, Slovenská republika

Obec Bystrá, Bystrá 61, 977 01 Bystrá, Slovenská republika

Obec Valaská, Námestie 1.mája 460/8, 976 46 Valaská, Slovenská republika

Obec Hronec, Zlievárenská 516, 976 45 Hronec, Slovenská republika

Obec Čierny Balog, Závodie 2/2, 976 52 Čierny Balog, Slovenská republika

Obec Pohronská Polhora, Hlavná 66/62, 976 56 Pohronská Polhora, Slovenská republika

Obec Beňuš, Beňuš 355, 976 64 Beňuš, Slovenská republika

Ministerstvo obrany SR, Sekcia majetku a infraštruktúry, Kutuzovova 8, 832 47 Bratislava, Slovenská republika

Ministerstvo životného prostredia Slovenskej republiky, Sekcia geologie a prírodných zdrojov, Námestie Ľudovíta

Štúra 35/1, 812 35 Bratislava - mestská časť Staré Mesto, Slovenská republika

Banskobystrický samosprávny kraj, Námestie SNP 23, 974 01 Banská Bystrica, Slovenská republika

Regionálny úrad verejného zdravotníctva Banská Bystrica, Cesta k nemocnici 1, 975 56 Banská Bystrica, Slovenská republika
OKRESNÝ ÚRAD BREZNO, ODBOR STAROSTLIVOSTI O ŽIVOTNÉ PROSTREDIE, Nám. gen. M. R. Štefánika 40, 977 01 Brezno, Slovenská republika
OKRESNÝ ÚRAD BREZNO, POZEMKOVÝ A LESNÝ ODBOR, Nám. gen. M. R. Štefánika 40, 977 01 Brezno, Slovenská republika
OKRESNÝ ÚRAD BREZNO, ODBOR KRÍZOVÉHO RIADENIA, Nám. gen. M. R. Štefánika 40, 977 01 Brezno, Slovenská republika
OKRESNÝ ÚRAD BREZNO, ODBOR CESTNEJ DOPRAVY A POZEMNÝCH KOMUNIKÁCIÍ, Nám. gen. M. R. Štefánika 40, 977 01 Brezno, Slovenská republika
OKRESNÝ ÚRAD BANSKÁ BYSTRICA, ODBOR STAROSTLIVOSTI O ŽIVOTNÉ PROSTREDIE, Nám. Ľudovíta Štúra 5943/1, 974 05 Banská Bystrica, Slovenská republika
OKRESNÉ RIADITEĽSTVO HaZZ V BREZNE, Rázusova 18, 977 01 Brezno, Slovenská republika

Výsledok informatívneho overenia podpisov a pečatí v elektronickej správe

KÓPIA

Typ výsledku informatívneho overenia: 1

Informácie o overovanej správe

Predmet správy: Odpoveď na: Oznámenie o strategickom dokumente „Program hospodárskeho rozvoja a sociálneho rozvoja mesta Brezno 2023 – 2032“

Dátum a čas zaevidovania správy(UTC): 13.11.2023 10:55

Odosielateľ: ico://sk/42181810

Identifikátor správy: 54c12ef4-a343-4262-a6d4-e30075f3150f

Značka odosielateľa: 85530/2023

Overované vnorené podpisové kontajner: Nie

Zoznam objektov v správe

Názov objektu: EUD DVR.xml.asice

Formát: application/vnd.etsi.asic-e+zip

Informácie o podpisoch

Podpísal: CN=RNDr. Viera Maťová OPRÁVNENIE 1013 Riaditeľ odboru,SERIALNUMBER=MANDANT NTRSK-42181810,O=MANDANT Ministerstvo životného prostredia Slovenskej republiky,T=Riaditeľ odboru,SERIALNUMBER=IDCSK-BB-08096-05,SURNAME=Maťová,GIVENNAME=V

Platnosť podpisu: **Platná**

Legislatívny typ podpisu: Kvalifikovaný elektronický podpis alebo pečať

Detaily podpisu:

Deklarovaný dátum a čas podpisu (UTC): 10.11.2023 07:25

Dátum a čas kvalifikovanej časovej pečiatky pripojenej k podpisu (UTC): 10.11.2023 07:25

Dátum a čas overenia (UTC): 13.11.2023 10:55

Informácie o certifikáte

Subjekt: CN=RNDr. Viera Maťová OPRÁVNENIE 1013 Riaditeľ odboru,SERIALNUMBER=MANDANT NTRSK-42181810,O=MANDANT Ministerstvo životného prostredia Slovenskej republiky,T=Riaditeľ

odboru, SERIALNUMBER=IDCSK-
BB-08096-05, SURNAME=Maťová, GIVENNAME=
C=SK, OU=SNCA, 2.5.4.97=NTRSK-42156424, O=
agentura pre sietove a elektronicke
sluzby, CN=SNCA4

Vydavateľ certifikátu:

Sériové číslo certifikátu:

22727895589796104377369

Služba overenia podpisov a pečatí nie je kvalifikovanou službou validácie kvalifikovaných elektronických podpisov a kvalifikovaných elektronických pečatí v zmysle článku 33 a 40 Nariadenia Európskeho parlamentu a Rady (EÚ) č. 910/2014.

Odosielateľ a prijímateľ

Odosielateľ

ico://sk/42181810

Prijímateľ

ico://sk/00151866_10151

Informácie o doručovaní

Dátum a čas doručenia

13.11.2023 11:55:29

Doručovaná správa

Identifikátor správy

54c12ef4-a343-4262-a6d4-e30075f3150f

Kontrolný súčet

Kanonikalizácia

<http://www.w3.org/TR/2001/REC-xml-c14n-20010315>

Typ digitálneho odlačku

<http://www.w3.org/2001/04/xmldsig-more#rsa-sha256>

Digitálny odtlačok správy

muriTThm+/TtZtODzGC2kluxts2Gym+xNcD1bhJ7Zlc=

Prílohy

Príloha

Identifikátor elektronického dokumentu

36377e94-aa03-45db-9c4e-949dc2d1c04b

Výsledok informatívneho overenia podpisov a pečatí v elektronickej správe

KÓPIA

Typ výsledku informatívneho overenia: 2

Informácie o overovanej správe

Predmet správy: Odpoveď na: Oznámenie o strategickom dokumente „Program hospodárskeho rozvoja a sociálneho rozvoja mesta Brezno 2023 – 2032“

Dátum a čas zaevidovania správy(UTC): 13.11.2023 10:55

Odosielateľ: ico://sk/42181810

Identifikátor správy: 54c12ef4-a343-4262-a6d4-e30075f3150f

Značka odosielateľa: 85530/2023

Overované vnorené podpisové kontajner: Nie

Zoznam objektov v správe

Názov objektu: EUD DVR.xml.asice

Formát: application/vnd.etsi.asic-e+zip

Informácie o podpisoch

Podpísal: CN=RNDr. Viera Maťová OPRÁVNENIE 1013 Riaditeľ odboru,SERIALNUMBER=MANDANT NTRSK-42181810,O=MANDANT Ministerstvo životného prostredia Slovenskej republiky,T=Riaditeľ odboru,SERIALNUMBER=IDCSK-BB-08096-05,SURNAME=Maťová,GIVENNAME=V

Platnosť podpisu: Platná

Legislatívny typ podpisu: Kvalifikovaný elektronický podpis alebo pečať

Detaily podpisu:

Deklarovaný dátum a čas podpisu (UTC): 10.11.2023 07:25

Dátum a čas kvalifikovanej časovej pečiatky pripojenej k podpisu (UTC): 10.11.2023 07:25

Dátum a čas overenia (UTC): 13.11.2023 10:55

Informácie o certifikáte

Subjekt: CN=RNDr. Viera Maťová OPRÁVNENIE 1013 Riaditeľ odboru,SERIALNUMBER=MANDANT NTRSK-42181810,O=MANDANT Ministerstvo životného prostredia Slovenskej republiky,T=Riaditeľ

odboru, SERIALNUMBER=IDCSK-
BB-08096-05, SURNAME=Maťová, GIVENNAME=
C=SK, OU=SNCA, 2.5.4.97=NTRSK-42156424, O=
agentura pre sietove a elektronicke
sluzby, CN=SNCA4

Vydavateľ certifikátu:

Sériové číslo certifikátu:

22727895589796104377369

Služba overenia podpisov a pečatí nie je kvalifikovanou službou validácie kvalifikovaných elektronických podpisov a kvalifikovaných elektronických pečatí v zmysle článku 33 a 40 Nariadenia Európskeho parlamentu a Rady (EÚ) č. 910/2014.

Váš list číslo/zo dňa
/..

Naše číslo
85530/2023

Vybavuje/tel

Bratislava
09.11.2023

Vec

Odpoveď na: Oznámenie o strategickom dokumente „Program hospodárskeho rozvoja a sociálneho rozvoja mesta Brezno 2023 – 2032“

V prílohe

S pozdravom

Doručuje sa:

OÚ Brezno, odbor starostlivosti o ŽP, Nám.gen.M.R. Štefánika 40, 977 01 Brezno



MINISTERSTVO
ŽIVOTNÉHO PROSTREDIA
SLOVENSKEJ REPUBLIKY

Sekcia geológie a prírodných zdrojov
Odbor štátnej geologickej správy

Okresný úrad Brezno
Odbor starostlivosti o ŽP
Nám.gen. M.R. Štefánika 40
977 01 Brezno

Váš list číslo/zo dňa	Naše číslo	Vybavuje/kontakt	Dátum
OU-BR-OSZP-2023/ 011130-004	5868/2023-5.3 85530/2023	Ing. Katarína Pribišová +421 259564125	09.11.2023

Vec:

Oznámenie o strategickom dokumente „Program hospodárskeho rozvoja a sociálneho rozvoja mesta Brezno 2023 - 2032“ - stanovisko

Ministerstvo životného prostredia Slovenskej republiky, odbor štátnej geologickej správy (ďalej len „ministerstvo“) Vám na základe oznámenia o strategickom dokumente „Program hospodárskeho rozvoja a sociálneho rozvoja mesta Brezno 2023 - 2032“ podľa § 6 ods. 6 zákona č. 24/2006 Z. z. o posudzovaní vplyvov na životné prostredie a o zmene a doplnení niektorých zákonov zasiela nasledovné stanovisko:

1. V katastrálnom území mesta Brezno (ďalej len „predmetné územie“) sa nachádza prieskumné územie (PÚ) „Michalová – nerasty, z ktorých možno priemyselne vyrábať kovy“ určené pre držiteľa prieskumného územia Slovenský Mangán, s.r.o., Bratislava s platnosťou do 30.12.2026.

Ministerstvo je dotknutým orgánom v územnom konaní podľa § 23 ods. 16 zákona č. 569/2007 Z. z. o geologických prácach (geologický zákon) v znení neskorších predpisov.

Nakoľko podľa § 22 ods. 1 geologického zákona môže ministerstvo lehotu prieskumného územia predĺžiť, žiadame v súlade s § 12 ods. 4 písm. n) Vyhlášky Ministerstva životného prostredia Slovenskej republiky č. 55/2001 Z. z. o územnoplánovacích podkladoch a územnoplánovacej dokumentácii vyznačiť hranice prieskumných území v územnoplánovacej dokumentácii.

2. V predmetnom území sú evidované staré banské diela tak, ako sú zobrazené na priloženej mape. Ministerstvo žiada evidované staré banské diela vymedziť ako plochy vyžadujúce zvýšenú ochranu podľa § 12 ods. 4 písm. o) Vyhlášky Ministerstva životného prostredia Slovenskej republiky č. 55/2001 Z. z. o územnoplánovacích podkladoch a územnoplánovacej dokumentácii a vyznačiť v územnoplánovacej dokumentácii.

3. V predmetnom území je evidovaná jedna prevádzkovaná a jedna upravená skládka tak, ako sú zobrazené na priloženej mape.

Ministerstvo odporúča uvedené skládky odpadov dostatočne zohľadniť v územnoplánovacej dokumentácii.

4. V predmetnom území sú na základe výpisu z Informačného systému environmentálnych záťaží evidované nasledovné environmentálne záťaže:

I.

Identifikátor EZ: SK/EZ/BR/61
Názov EZ: BR (003) / Brezno - ŽSR Brezno
Názov lokality: ŽSR Brezno
Druh činnosti: skladovanie a distribúcia PHM a mazadiel
Stupeň priority: EZ s vysokou prioritou ($K > 65$)
Registrovaná ako: B Potvrdená environmentálna záťaž
C Sanovaná/rekultivovaná lokalita

II.

Identifikátor EZ: SK/EZ/BR/1831
Názov EZ: BR (1831) / Brezno - Rušňové depo, Cargo a.s.
Názov lokality: Rušňové depo, Cargo a.s.
Druh činnosti: železničné depo a stanica
Stupeň priority: EZ s vysokou prioritou ($K > 65$)
Registrovaná ako: B Potvrdená environmentálna záťaž
C Sanovaná/rekultivovaná lokalita

III.

Identifikátor EZ: SK/EZ/BR/1147
Názov EZ: BR (001) / Brezno - ČS PHM Slovnaft
Názov lokality: ČS PHM Slovnaft
Druh činnosti: čerpacia stanica PHM
Registrovaná ako: C Sanovaná/rekultivovaná lokalita

IV.

Identifikátor EZ: SK/EZ/BR/1148
Názov EZ: BR (002) / Brezno - skládka TKO Mrchapotok
Názov lokality: skládka TKO Mrchapotok
Druh činnosti: skládka komunálneho odpadu
Registrovaná ako: C Sanovaná/rekultivovaná lokalita

Potvrdená environmentálna záťaž v území môže negatívne ovplyvniť možnosti jeho ďalšieho využitia.

5. V predmetnom území sú evidované svahové deformácie (zosuvné územia) tak, ako sú zobrazené na priloženej mape. Ministerstvo žiada evidované zosuvné územia vymedziť ako plochy vyžadujúce zvýšenú ochranu podľa § 12 ods. 4 písm. o) Vyhlášky Ministerstva životného prostredia Slovenskej republiky č. 55/2001 Z. z. o územnoplánovacích podkladoch a územnoplánovacej dokumentácii a vyznačiť v územnoplánovacej dokumentácii.

V predmetnom území je podľa priloženej mapy zaregistrovaný výskyt aktívnych zosuvov, potenciálnych zosuvov a stabilizovaných zosuvov. Nestabilné je aj bezprostredné okolie zaregistrovaných svahových deformácií. Hodnotené územie patrí do rájónu potenciálne nestabilných až nestabilných území. Územie je citlivé na väčšie antropogénne zásahy.

Orgány územného plánovania sú podľa § 20 ods. 1 geologického zákona povinné v textovej a grafickej časti územnoplánovacej dokumentácie zohľadniť výsledky geologických prác, v konkrétnom prípade výsledky inžinierskogeologického prieskumu spracované v záverečnej správe: Atlas máp stability svahov SR v M 1 : 50 000 (Šimeková, Martinčeková a kol., 2006 list 36 – 23 Brezno), ktorý je prístupný na mapovom serveri Štátneho geologického ústavu Dionýza Štúra Bratislava. Na webových stránkach sú dostupné aj ďalšie údaje a informácie o zaregistrovaných svahových deformáciách: <http://apl.geology.sk/atlassd/> a <http://apl.geology.sk/geofond/zosuvy/>.

Svahové deformácie v predmetnom území negatívne ovplyvňujú možnosti využitia území pre stavebné účely.

6. Predmetné územie spadá do nízkeho až vysokého radónového rizika tak, ako je to zobrazené na priloženej mape.

Stredné a vysoké radónové riziko môže negatívne ovplyvniť možnosti ďalšieho využitia územia.

7. Informácie o geotermálnej energii v predmetnom území sú k dispozícii na webovej stránke Štátneho geologického ústavu Dionýza Štúra – aplikácia Atlas geotermálnej energie <http://apl.geology.sk/mappointal/#/aplikacia/14>.

Podľa § 20 ods. 3 zákona č. 569/2007 Z. z. o geologických prácach (geologický zákon) v znení neskorších predpisov ministerstvo vymedzuje nasledovné **riziká stavebného využitia územia**:

- a) **výskyt aktívnych, potenciálnych a stabilizovaných svahových deformácií.** Vhodnosť a podmienky stavebného využitia územia s výskytom svahových deformácií je potrebné posúdiť a overiť inžinierskogeologickým prieskumom. Územia s výskytom aktívnych svahových deformácií nie sú vhodné pre stavebné účely.
- b) **prítomnosť potvrdených environmentálnych záťaží s vysokou prioritou riešenia** (hodnota $K \geq 65$ podľa klasifikácie environmentálnej záťaže v Informačnom systéme environmentálnych záťaží). Vhodnosť a podmienky stavebného využitia územia s výskytom environmentálnych záťaží s vysokou prioritou riešenia je potrebné posúdiť a overiť geologickým prieskumom životného prostredia.
- c) **stredné a vysoké radónové riziko.** Vhodnosť a podmienky stavebného využitia územia s výskytom stredného a vysokého radónového rizika je potrebné posúdiť podľa zákona č. 355/2007 Z. z. o ochrane, podpore a rozvoji verejného zdravia a o zmene a doplnení niektorých zákonov v znení neskorších predpisov a vyhlášky MZ SR č. 98/2018 Z. z., ktorou sa ustanovujú podrobnosti o obmedzovaní ožiarovania pracovníkov a obyvateľov z prírodných zdrojov ionizujúceho žiarenia.

S pozdravom

RNDr. Viera Maťová
riaditeľka odboru

Prílohy:

- mapa v mierke 1:144 448 s vyznačením prieskumného územia, starých banských diel, skládok odpadov, svahových deformácií a radónového rizika
- mapový podklad s vyznačením EZ v k. ú. Brezno



Štátny geologický ústav Dionýza Štúra

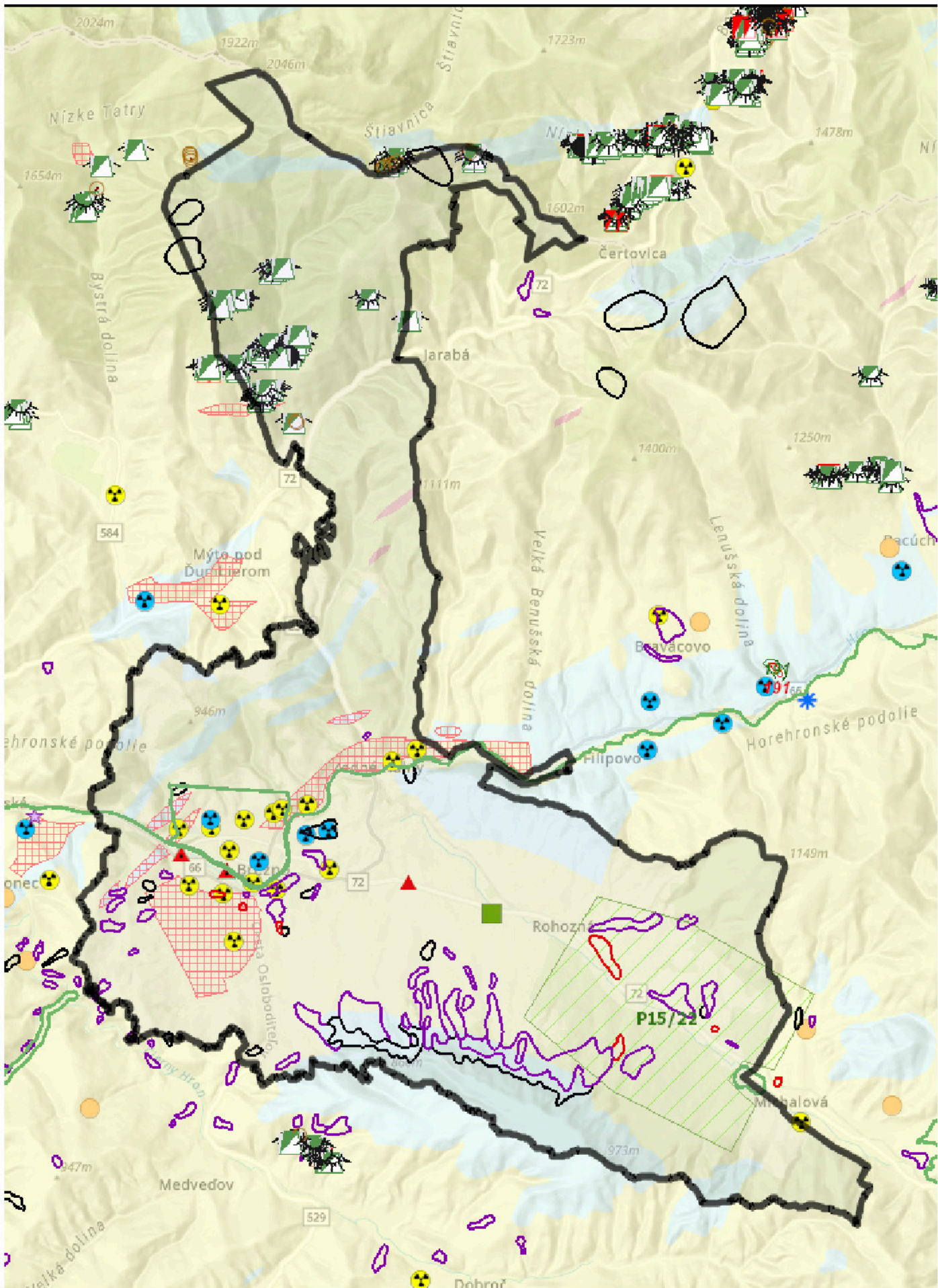


Mlynská dolina 1, 817 04 Bratislava

Na vybranom území, v zmysle Zákona č. 569/2007 Z. z. o geologických prácach (geologický zákon) v znení neskorších predpisov, evidujeme v našich databázach tieto výsledky geologických prác. Toto vyjadrenie má len informatívny charakter a nenahrádza geologický prieskum.

Kategória : **obec**

Názov : **Brezno**



Mierka 1:144448

Výhradné ložiská - OVL

Na vybranom území neevidujeme údaje

Výhradné ložiská - CHLÚ

Na vybranom území neevidujeme údaje

Výhradné ložiská - DP

Na vybranom území neevidujeme údaje





Výhradné ložiská - CHÚ

Na vybranom území neevidujeme údaje

Ložiská nevyhradeného nerastu

Na vybranom území neevidujeme údaje

Staré banské diela (127)

-  2 - štôľňa (53)
 -  4 - pinga, pingový ťah (11)
 -  5 - halda (60)
 -  6 - iný druh objektu (3)
-

Staré banské diela (línie)

Na vybranom území neevidujeme údaje

Geotermálne útvary podzemných vôd

Na vybranom území neevidujeme údaje

Geologické ukladanie oxidu uhličitého (3)

- Vhodné pre ukladanie oxidu uhličitého
-



Zosuvné územia M 1:10 000

Na vybranom území neevidujeme údaje

Zosuvné územia M 1:50 000 (59)

- Aktívna (8)
 - Potenciálna (36)
 - Stabilizovaná (15)
-

Skládky odpadov (2)

-  prevádzkovaná (1)
-  upravená (prekrytie, terénne úpravy a pod.) (1)

Environmentálne záťaže - ŠGÚDŠ (2)



Brezno - ŽSR Brezno - SK/EZ/BR/61 Archívne číslo v digitálnom archíve ŠGÚDŠ: 94799

Brezno - Rušňové depo, Cargo a.s. - SK/EZ/BR/1831 Archívne číslo v digitálnom archíve ŠGÚDŠ: 98555

Environmentálne záťaže - SAŽP (4)

- C - Sanovaná/rekultivovaná lokalita (2)

Názov EZ: BR (001) / Brezno - ČS PHM Slovnaft

Názov lokality: ČS PHM Slovnaft

Druh činnosti: čerpacia stanica PHM;

Názov EZ: BR (002) / Brezno - skládka TKO Mrchapotok

Názov lokality: skládka TKO Mrchapotok

Druh činnosti: skládka komunálneho odpadu;

- BC - Environmentálna záťaž aj sanovaná/rekultivovaná lokalita (2)

Názov EZ: BR (003) / Brezno - ŽSR Brezno

Názov lokality: ŽSR Brezno

Druh činnosti: skladovanie a distribúcia PHM a mazadiel;

Názov EZ: BR (1831) / Brezno - Rušňové depo, Cargo a.s.

Názov lokality: Rušňové depo, Cargo a.s.

Druh činnosti: železničné depo a stanica;

Radónové riziko body (20)

 nízke (4)

 stredné (16)


Radónové riziko prognóza (8)



-
-
-
-
-
-
-
-

Radónové riziko plochy (101)

 nízke 36,7 % (20)

 stredné 63,0 % (79)

 vysoké 0,3 % (2)

Prieskumné územia - návrhy

Na vybranom území neevidujeme údaje

Prieskumné územia - určené (1)



P15/22 - Michalová, nerasty, z ktorých možno priemyselne vyrábať kovy, Slovenský Mangán, s.r.o., Bratislava,

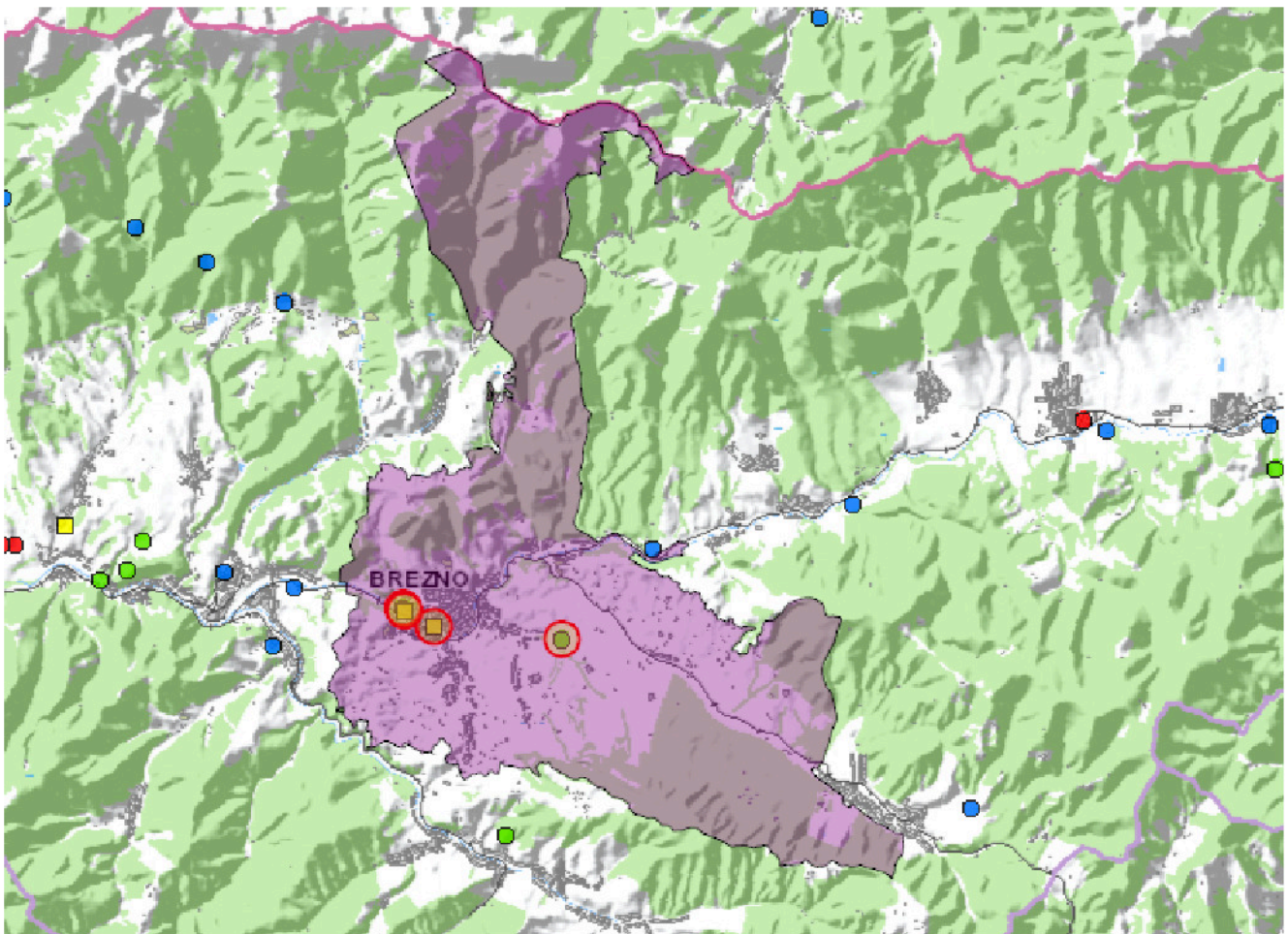
Platné do: 30.12.2026

Ministerstvo životného prostredia Slovenskej republiky
VÝPIS Z REGISTRA ENVIRONMENTÁLNYCH ZÁŤAŽÍ
Vytvorené cez EnviroPortál

Dátum vyhotovenia 08.11.2023
Čas vyhotovenia: 15:26

Webová mapová aplikácia IS EZ - Informačný systém environmentálnych záťaží

ČASŤ: MAPOVÁ ZOSTAVA



ČASŤ: LEGENDA

Environmentálne záťaže (EZ)

Všetky EZ

- Pravdepodobná environmentálna záťaž
- Environmentálna záťaž
- Sanovaná/rekultivovaná lokalita
- Pravdepodobná environmentálna záťaž aj sanovaná/rekultivovaná lokalita

Registrátúrne číslo záznamu: 0038774/2023

Vec: Odpoveď na: Oznámenie o strategickom dokumente „Program hospodárskeho rozvoja a sociálneho rozvoja mesta Brezno 2023 – 2032“

Neboli aplikované žiadne relevantné podpisy