

OKRESNÝ ÚRAD PREŠOV
odbor starostlivosti o životné prostredie
Námestie mieru 3, 080 01 Prešov
a
OKRESNÝ ÚRAD ŽILINA
odbor starostlivosti o životné prostredie
Vysokoškolákov 8556/33B, 010 08 Žilina

č.s.:OU-PO-OSZP1-2022/026269-2/KM
č.s.OU-ZA-OSZP1-2022/027527-2/DRN

**ZOZNAM VYHRADENÝCH MIEST V TATRANSKOM NÁRODNOM
PARKU**

č. 2 / 2022 zo dňa 19. 05. 2022

Okresný úrad Prešov, odbor starostlivosti o životné prostredie a Okresný úrad Žilina, odbor starostlivosti o životné prostredie ako príslušné orgány štátnej správy starostlivosti o životné prostredie vo veciach ochrany prírody a krajiny podľa § 4 ods. 1 zákona č. 525/2003 Z.z. o štátnej správe starostlivosti o životné prostredie a o zmene a doplnení niektorých zákonov v znení neskorších predpisov v spojitosti s § 64 ods. 1 písm. c) zákona č. 543/2002 Z.z. o ochrane prírody a krajiny v znení neskorších predpisov (ďalej len „zákon OPaK“) a podľa § 14 ods. 3 písm. b) a ods.5 zákona OPaK, na základe návrhu Správy Tatranského národného parku so sídlom v Tatranskej Lomnici, Tatranská Lomnica 66, 059 60 Tatranská Lomnica č. TANAP-OPCV-2022/15 zo dňa 25. 04. 2022 **zverejňujú**

**zoznam vyhradených miest na území Tatranského národného parku (ďalej
len „TANAP“),**

na ktorých nie je v zmysle zákona OPaK zakázané vykonávať splavovanie toku jednomiestnym plavidlom a peší pohyb mimo značeného turistického chodníka.

Nedodržanie podmienok (obmedzení) určených pre činnosť na vyhradenom mieste, je vykonávaním činnosti, ktorá je v zmysle zákona OPaK zakázaná.

**1. VYHRADENÉ MIESTO - ČASŤ TOKU RIEKY BELÁ – SPLAVOVANIE
JEDNOMIESTNYM PLAVIDLOM**

**Vyhradené
miesto:**

časť toku rieky Belá v k.ú. Štrbské Pleso a v k.ú. Pribylina v úseku toku od nástupného miesta pre splavovanie (rkm 23,4; WGS: N - 49,1537080, E - 19,9210523) po sútok rieky Belá a Kamenistého potoka (rkm 19,9; WGS: N – 49.134186, E – 19.89625, kde končí vyhradené miesto na rieke Belá hranicou TANAPu);

Situačná mapa vyhradeného miesta je uvedená v prílohe č. 1

**Stupeň
ochrany:**

piaty stupeň ochrany [KN-C č. 11200/2 k.ú. Pribylina, vodná plocha; Národná prírodná rezervácia (ďalej len „NPR“) Tichá dolina];



OKRESNÝ
ÚRAD
PREŠOV

Telefón
+421/51/7082 291

Fax
-

E-mail
oszp.po@minv.sk

Internet
www.minv.sk

IČO



OKRESNÝ
ÚRAD
ŽILINA

Telefón
+421/41/7335672

Fax
-

E-mail
oszp.za@minv.sk

Internet
www.minv.sk

IČO

	<p>štvrtý stupeň ochrany (KN-C č. 1901/1 k. ú. Štrbské Pleso, vodná plocha; TANAP a NPR Tichá dolina),</p> <p>tretí stupeň ochrany (KN-C č. 1901/14 k. ú. Štrbské Pleso, vodná plocha; KN C č. 11200/1 k.ú. Pribylina, vodná plocha; TANAP),</p>
Činnosť:	➤ splavovanie toku jednomiestnym plavidlom (kajak K1 alebo kanoe C1)
Časové obmedzenie vykonávania činnosti:	<ul style="list-style-type: none"> • Splavovanie je možné vykonávať len v dňoch, kedy je taký prietok vody v koryte toku, ktorý umožňuje splav v celej dĺžke vyhradeného miesta. • Splavovanie môže začať najskôr hodinu po východe slnka a skončiť najneskôr hodinu pred západom slnka.
Ostatné obmedzenia vykonávania činnosti:	<ul style="list-style-type: none"> • Splavovanie môžu vykonávať členovia turistických alebo športových organizácií so zameraním na vodnú turistiku alebo vodný slalom. • Počas splavovania je zakázané vystupovať z plavidla v rámci vyhradeného miesta, okrem prípadov bezprostredného ohrozenia života a zdravia. • Prístupová trasa k nástupnému miestu pre splavovanie, ktorá je mimo značených turistických chodníkov, je vyhradená v bode 2 <p>Poznámka: Jazda s motorovým vozidlom po účelovej komunikácii k horárni Tichá a zároveň k začiatočnému bodu prístupovej trasy k nástupnému miestu na splavovanie je podľa § 16 ods. 1 písm. a) v znení § 13 ods. 1 písm. a) zákona OPaK zakázaná.</p>

2. VYHRADENÉ MIESTO - PRÍSTUPOVÁ TRASA K NÁSTUPNEMU MIESTU PRE SPLAVOVANIE A K INFORMAČNEJ TABULI O RIEKE BELÁ – PEŠÍ POHYB MIMO ZNAČENÉHO TURISTICKÉHO CHODNÍKA

Vyhradené miesto:	<p>a) trasa v úseku: od rázcestia turistických značených chodníkov pri horárni Tichá až po nástupné miesto pre splavovanie (rkm 23,4), a to za účelom prístupu k nástupnému miestu pre splavovanie;</p> <p>b) trasa v úseku: od nástupného miesta pre splavovanie (rkm 23,4) až po miesto umiestnenia informačnej tabule pri sútoku Tichého potoka s Kôprovským potokom (rkm 23,7), a to za účelom prístupu k informačnej tabuli o rieke Belá;</p> <p>Situačná mapa vyhradeného miesta je uvedená v prílohe č. 2.</p>
Stupeň ochrany:	piaty stupeň ochrany (KN-C č. 1656/20 v k.ú. Štrbské Pleso; lesný pozemok; NPR Tichá dolina);
Činnosť:	➤ peší pohyb mimo značených turistických chodníkov
Časové obmedzenie vykonávania činnosti:	<ul style="list-style-type: none"> • Peší pohyb na vyhradenom mieste po určených trasách môže byť vykonávaný najskôr hodinu po východe slnka a ukončený najneskôr hodinu pred západom slnka.

Tab. : GPS súradnice prístupovej trasy k nástupnému miestu pre splavovanie a k informačnej tabuli o rieke Belá

Poradie lomových bodov	Lomové body vyhradeného miesta – prístupovej trasy k nástupnému miestu pre splavovanie a k informačnej tabuli o rieke Belá	WGS	
		N	E
1	„Od rázcestia turistických značených chodníkov“ pri horárni Tichá	49.1516480	19.9215237
2	gps lomový bod prístupovej trasy	49.1519635	19.9214550
3	gps lomový bod prístupovej trasy	49.1521144	19.9213004
4	gps lomový bod prístupovej trasy	49.1524425	19.9213702
5	gps lomový bod prístupovej trasy	49.1534477	19.9212183
6	„Nástupné miesto pre splavovanie (rkm 23,4)“ na časti toku rieky Belá	49.1537080	19.9210523
7	gps lomový bod prístupovej trasy	49.1537142	19.9214733
8	gps lomový bod prístupovej trasy	49.1540001	19.9218518
9	gps lomový bod prístupovej trasy	49.1543555	19.9222137
10	gps lomový bod prístupovej trasy	49.1546087	19.9227381
11	„Miesto umiestnenia informačnej tabule“ o rieke Belá	49.154718	19.922760

ZAČIATOK PLATNOSTI zoznamu vyhradených miest: **od 21. mája 2022**

KONIEC PLATNOSTI zoznamu vyhradených miest: dňom vydania Návštevného poriadku Tatranského národného parku a jeho ochranného pásma

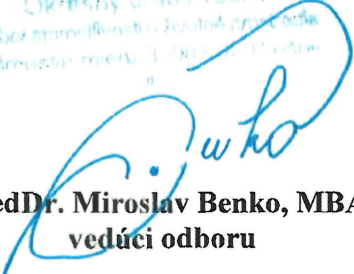
2 prílohy

- situačná mapa vyhradeného miesta - časť toku rieky Belá vyhradená pre splavovanie jednomiestnym plavidlom
- situačná mapa vyhradeného miesta - prístupová trasa k nástupnému miestu pre splavovanie a k informačnej tabuli o rieke Belá

V Prešove, dňa 19. 05. 2022

V Žiline, dňa 19. 05. 2022


Okresný úrad Prešov
odbor starostlivosti o životné prostredie
Mármosarova ul. 1, 080 01 Prešov



PaedDr. Miroslav Benko, MBA
vedúci odboru

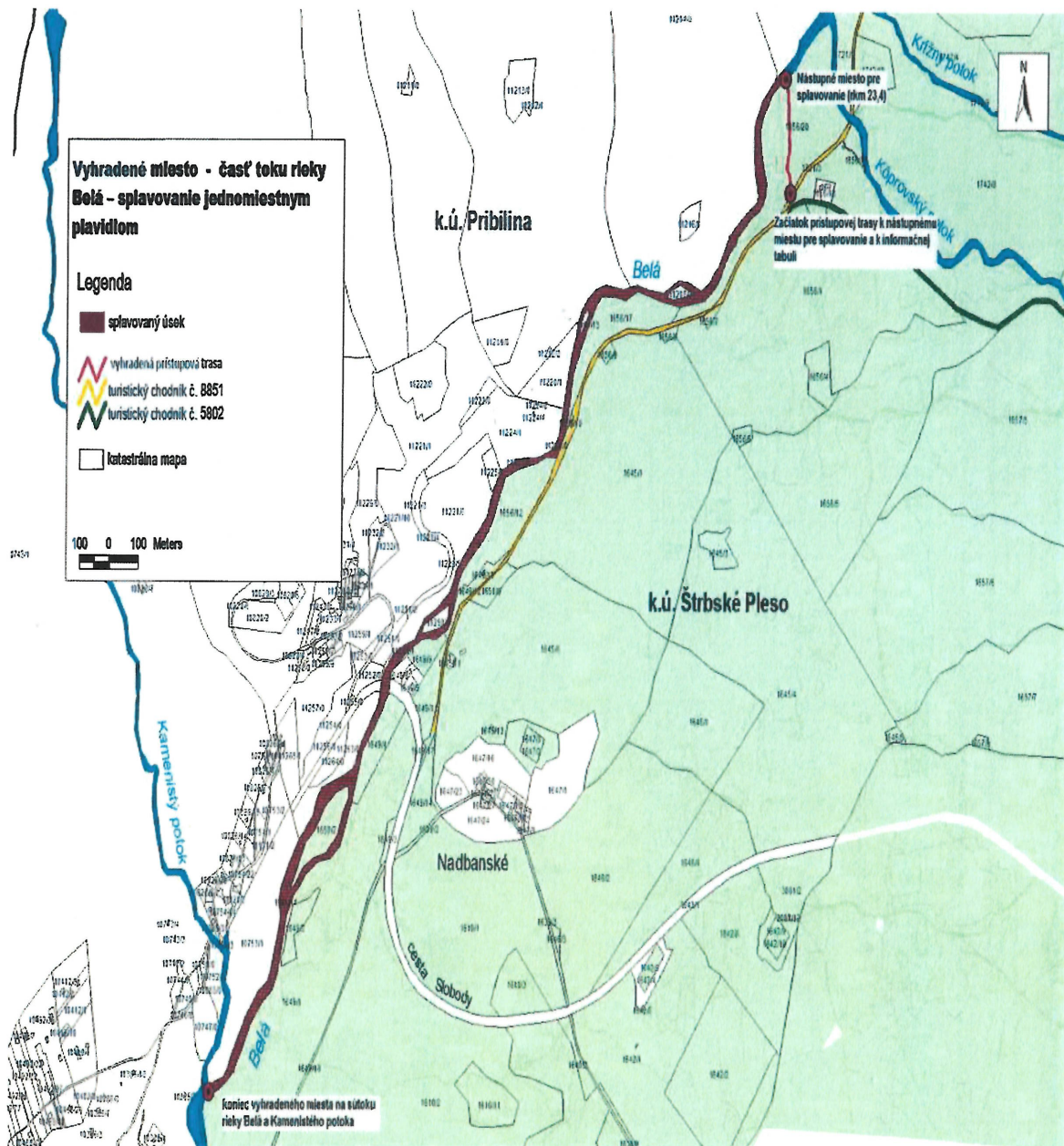
Okresný úrad Žilina
odbor starostlivosti o životné prostredie
Vysokoškolský 8556/33B
010 08 Žilina

-1-



Ing. arch. Pavel Kropitz
vedúci odboru

Príloha č. 1
k zoznamu vyhradených miest v Tatranskom národnom parku
č. 2 / 2022 zo dňa 19. 05. 2022



Príloha č. 2
k zoznamu vyhradených miest v Tatranskom národnom parku
č. 2 / 2022 zo dňa 19. 05. 2022

