



OKRESNÝ
ÚRAD
PREŠOV

Pozemkový a lesný odbor
pozemkové oddelenie
Masarykova 10, 080 01 Prešov

• •
Podľa rozdeľovníka
• •

Váš list číslo/zo dňa

Naše číslo
OU-PO-PLO1-2025/001418-063/FR

Vybavuje/linka
Mgr. Radovan Felbaba /7485947

Prešov
16.04.2025

Jednoduché pozemkové úpravy Šarišská Trstená – osídlenie

VEREJNÁ VYHLÁŠKA - VÝZVA

Okresný úrad Prešov, Pozemkový a lesný odbor, Masarykova 10, Prešov ako orgán štátnej správy (ďalej iba „správny orgán“) príslušný na konanie podľa § 5 ods. 4 zákona č. 330/1991 Zb. o pozemkových úpravách, usporiadaní pozemkového vlastníctva, pozemkových úradoch, pozemkovom fonde a o pozemkových spoločenstvách v znení neskorších predpisov (ďalej ako „zákon“) v rámci konania jednoduchých pozemkových úprav (ďalej aj ako „JPÚ“) v časti k.ú. Šarišská Trstená z dôvodu uvedeného v § 2 ods. 1 písm. j) zákona, teda je potrebné usporiadať vlastnícke a užívacie pomery k pozemkom, ktoré sa nachádzajú pod osídleniami marginalizovaných skupín obyvateľstva (ďalej len „osídlenie“), ktoré boli povolené rozhodnutím OU-PO-PLO1-2025/001418-060 dňa 07.03.2025

VYZÝVA

v zmysle § 5 ods. 9 zákona fyzické osoby, právnické osoby a obce, ktoré môžu byť dotknuté pozemkovými úpravami v ich pôsobnosti alebo v ich právach, aby do 15 dní od doručenia tejto výzvy informovali správny orgán o existujúcich zariadeniach, ktoré vlastní alebo spravujú a plánovaných zámeroch, ktoré sa majú uskutočniť v obvode projektu pozemkových úprav, ktorý je tvorený samostatným obvodom pozemkov pod osídlením v k.ú. Šarišská Trstená a samostatným obvodom pozemkov na účely vyrovnania, ktorý je tvorený parcelou E-KN č. 1114/10 v katastrálnom území Chmeľov a môžu mať vplyv na konanie o pozemkových úpravách. Grafické znázornenie obvodu pozemkov pod osídlením nachádzajúcim sa v k.ú. Šarišská Trstená je prílohou č. 1 tejto výzvy a grafické znázornenie obvodu na účely vyrovnania v katastrálnom území Chmeľov je prílohou č. 2 tejto výzvy.

Podľa § 3 ods. 6 v nadväznosti na § 26 ods. 2 zákona o správnom konaní (ďalej iba „správny poriadok“) doručenie verejnou vyhláškou sa vykoná tak, že sa písomnosť vyvesí po dobu 15 dní na úradnej tabuli a elektronickej tabuli obce Šarišská Trstená, na úradnej tabuli a elektronickej tabuli obce Chmeľov, na úradnej tabuli a elektronickej tabuli správneho orgánu a tiež na centrálnej úradnej elektronickej tabuli (CUET) prostredníctvom Národnej agentúry pre sieťové a elektronické služby. Posledný deň tejto lehoty je dňom doručenia.



OKRESNÝ
ÚRAD
PREŠOV

Telefón
051/7485947

Fax

E-mail
radovan.felbaba@minv.sk

Internet
www.minv.sk



OKRESNÝ
ÚRAD
PREŠOV

Pozemkový a lesný odbor
pozemkové oddelenie
Masarykova 10, 080 01 Prešov

Potvrdenie o spôsobe a čase zverejnenia:

Vyvesené dňa:

Pečiatka, podpis:

Zvesené dňa:

Pečiatka, podpis:

2 prílohy:

- Grafické znázornenie obvodu pozemkov pod osídlením nachádzajúcim sa v k.ú. Šarišská Trstená.
- Grafické znázornenie obvodu na účely vyrovnania v katastrálnom území Chmeľov.

S pozdravom

JUDr. Eva Oravcová
vedúca odboru

Doručuje sa :

- Obec Šarišská Trstená, Šarišská Trstená 42, 082 14 Pušovce – úradná tabuľa, elektronická úradná tabuľa
- Okresný úrad Prešov, Pozemkový a lesný odbor, Masarykova 10, 080 01 Prešov – úradná tabuľa, elektronická úradná tabuľa (www.minv.sk)
- Obec Chmeľov, Chmeľov 89, 082 15 Chmeľov – úradná tabuľa, elektronická úradná tabuľa
- Národná agentúra pre sieťové a elektronické služby, Kollárova 8, 917 02 Trnava (centrálna úradná elektronická tabuľa - CUET)



OKRESNÝ
ÚRAD
PREŠOV

Telefón
051/7485947

Fax




E-mail
radovan.felbaba@minv.sk

Internet
www.minv.sk

Príloha č. 1: Grafické znázornenie obvodu pozemkov pod osídlením nachádzajúcim sa v k.ú. Šarišská Trstená.



Legenda:

-  - hranica obvodu pozemkových úprav
-  - hranica parcely C-KN
-  - hranica parcely E-KN

Mierka: 1:1000

Obec: Šarišská Trstená

Okres: Prešov




Katastrálne územie: Šarišská Trstená

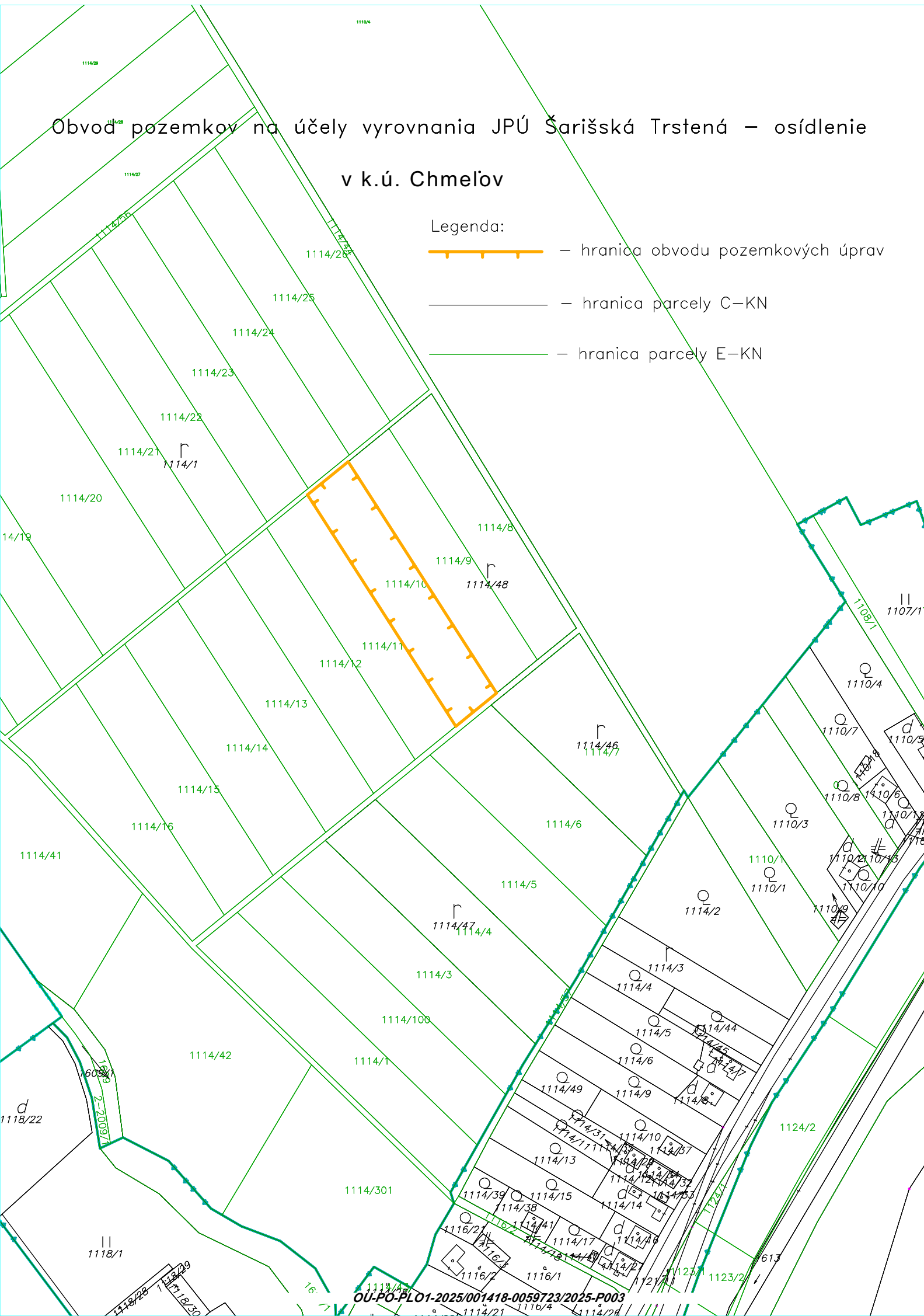
Správny orgán: Okresný úrad Prešov, Pozemkový a lesný odbor, Masarykova 10

Informačný systém katastra nehnuteľností a Úrad geodézie, kartografie a katastra SR

Obvod pozemkov na účely vyrovnania JPÚ Šarišská Trstená – osídlenie
v k.ú. Chmeľov

Legenda:

-  – hranica obvodu pozemkových úprav
-  – hranica parcely C–KN
-  – hranica parcely E–KN



Doložka o autorizácii

Tento listinný rovnopis elektronického úradného dokumentu bol vyhotovený podľa vyhlášky č. 85/2018 Z. z. Úradu podpredsedu vlády Slovenskej republiky pre investície a informatizáciu z 12. marca 2018, ktorou sa ustanovujú podrobnosti o spôsobe vyhotovenia a náležitostiach listinného rovnopisu elektronického úradného dokumentu.

Údaje elektronického dokumentu

Názov: [Žiadosť o zverejnenie verejnej vyhlášky]
Identifikátor: OU-PO-PLO1-2025/001418-0059723/2025

Autorizácia elektronického dokumentu

Dokument autorizoval: Eva Oravcová
Oprávnenie: 1109 , podľa (§ 9 ods. 2 písm. a) zákona č. 272/2016 Z. z.
Zastúpená osoba: Ministerstvo vnútra Slovenskej republiky
SK IČO 00151866
Spôsob autorizácie: kvalifikovaný elektronický podpis vyhotovený s použitím mandátneho certifikátu s pripojenou kvalifikovanou elektronickou časovou pečiatkou
Deklarovaný dátum a čas autorizácie: 24.04.2025 09:33:18 časové pásmo +02:00
Dátum a čas vystavenia kvalifikovanej časovej pečiatky: 24.04.2025 09:34:31 časové pásmo +02:00
Označenie listov, na ktoré sa autorizácia vzťahuje:
OU-PO-PLO1-2025/001418-0059723/2025

Ostatné prílohy

Označenie listov príloh, ktoré nie sú platne autorizované alebo nie sú autorizované vôbec:
OU-PO-PLO1-2025/001418-0059723/2025-P001,
OU-PO-PLO1-2025/001418-0059723/2025-P002,
OU-PO-PLO1-2025/001418-0059723/2025-P003

Informácia o vyhotovení doložky o autorizácii

Doložku vyhotovil: Mgr. Radovan Fel'baba
Funkcia alebo pracovné zaradenie: hlavný radca
Označenie orgánu verejnej moci: Okresný úrad Prešov
IČO: 00151866
Dátum vytvorenia doložky: 24.04.2025
Podpis a pečiatka: