



Číslo: OU-PO-PLO1-2025/012339-087/FR

V Prešove 28.04.2024

## Jednoduché pozemkové úpravy JPÚ Vít'az, lokalita „Dolina“

### VEREJNÁ VYHLÁŠKA - VÝZVA

Okresný úrad Prešov, Pozemkový a lesný odbor, Masarykova 10, Prešov ako orgán štátnej správy (ďalej iba „správny orgán“) príslušný na konanie podľa § 5 ods. 4 zákona č. 330/1991 Zb. o pozemkových úpravách, usporiadaní pozemkového vlastníctva, pozemkových úradoch, pozemkovom fonde a o pozemkových spoločenstvách v znení neskorších predpisov (ďalej ako „zákon“) v rámci konania jednoduchých pozemkových úprav (ďalej aj ako „JPÚ“) v časti katastrálneho územia (ďalej aj „k.ú.“) Vít'az z dôvodu uvedeného v § 2 ods. 1 písm. j) zákona, teda je potrebné usporiadať vlastnícke a užívacie pomery k pozemkom, ktoré sa nachádzajú pod osídleniami marginalizovaných skupín obyvateľstva (ďalej len „osídlenie“), ktoré boli povolené rozhodnutím OU-PO-PLO1-2025/012339-086 dňa 25.04.2025

#### VÝZÝVA

v zmysle § 5 ods. 9 zákona fyzické osoby, právnické osoby a obce, ktoré môžu byť dotknuté pozemkovými úpravami v ich pôsobnosti alebo v ich právach, aby do 15 dní od doručenia tejto výzvy informovali správny orgán o existujúcich zariadeniach, ktoré vlastní alebo spravujú a plánovaných zámeroch, ktoré sa majú uskutočniť v obvode projektu pozemkových úprav, ktorý je tvorený samostatným obvodom pozemkov pod osídlením v k.ú. Vít'az a samostatným obvodom pozemkov na účely vyrovnaní, ktorý je tvorený parcelou E-KN č. 531/1 v k.ú. Vít'az a môžu mať vplyv na konanie o pozemkových úpravách. Grafické znázornenie obvodu pozemkov pod osídlením nachádzajúcim sa v k.ú. Vít'az je prílohou č. 1 tejto výzvy a grafické znázornenie obvodu na účely vyrovnaní v katastrálnom území Vít'az je prílohou č. 2 tejto výzvy. Zoznam parciel obvodu projektu pozemkových úprav sa nachádza v prílohe č. 3 tejto výzvy.

Podľa § 3 ods. 6 v nadväznosti na § 26 ods. 2 zákona o správnom konaní (ďalej iba „správny poriadok“) doručenie verejnou vyhláškou sa vykoná tak, že sa písomnosť vyvesí po dobu 15 dní na úradnej tabuli a elektronickej tabuli obce Vít'az, na úradnej tabuli a elektronickej tabuli správneho orgánu a tiež na centrálnej úradnej elektronickej tabuli (CUET) prostredníctvom Národnej agentúry pre sieťové a elektronické služby. Posledný deň tejto lehoty je dňom doručenia.





OKRESNÝ  
ÚRAD  
PREŠOV

**Pozemkový a lesný odbor**  
pozemkové oddelenie  
Masarykova 10, 080 01 Prešov

Potvrdenie o spôsobe a čase zverejnenia:

Vyvesené dňa:

Pečiatka, podpis:

Zvesené dňa:

Pečiatka, podpis:

3 prílohy:

- grafické znázornenie samostatného obvodu pozemkov pod osídlením nachádzajúcim sa v k.ú. Vít'az.
- grafické znázornenie samostatného obvodu na účely vyrovnania v katastrálnom území Vít'az.
- zoznam parciel obvodu projektu jednoduchých pozemkových úprav Vít'az, lokalita „Dolina“.

S pozdravom

JUDr. Eva Oravcová  
vedúca odboru

Doručuje sa :

- Obec Vít'az, Vít'az 111, 082 38 Vít'az – úradná tabuľa, elektronická úradná tabuľa.
- Okresný úrad Prešov, Pozemkový a lesný odbor, Masarykova 10, 080 01 Prešov – úradná tabuľa, elektronická úradná tabuľa ([www.minv.sk](http://www.minv.sk)).
- Národná agentúra pre sieťové a elektronické služby, Kollárova 8, 917 02 Trnava (centrálne úradná elektronická tabuľa - CUET).



OKRESNÝ  
ÚRAD  
PREŠOV

Telefón  
051/7485947

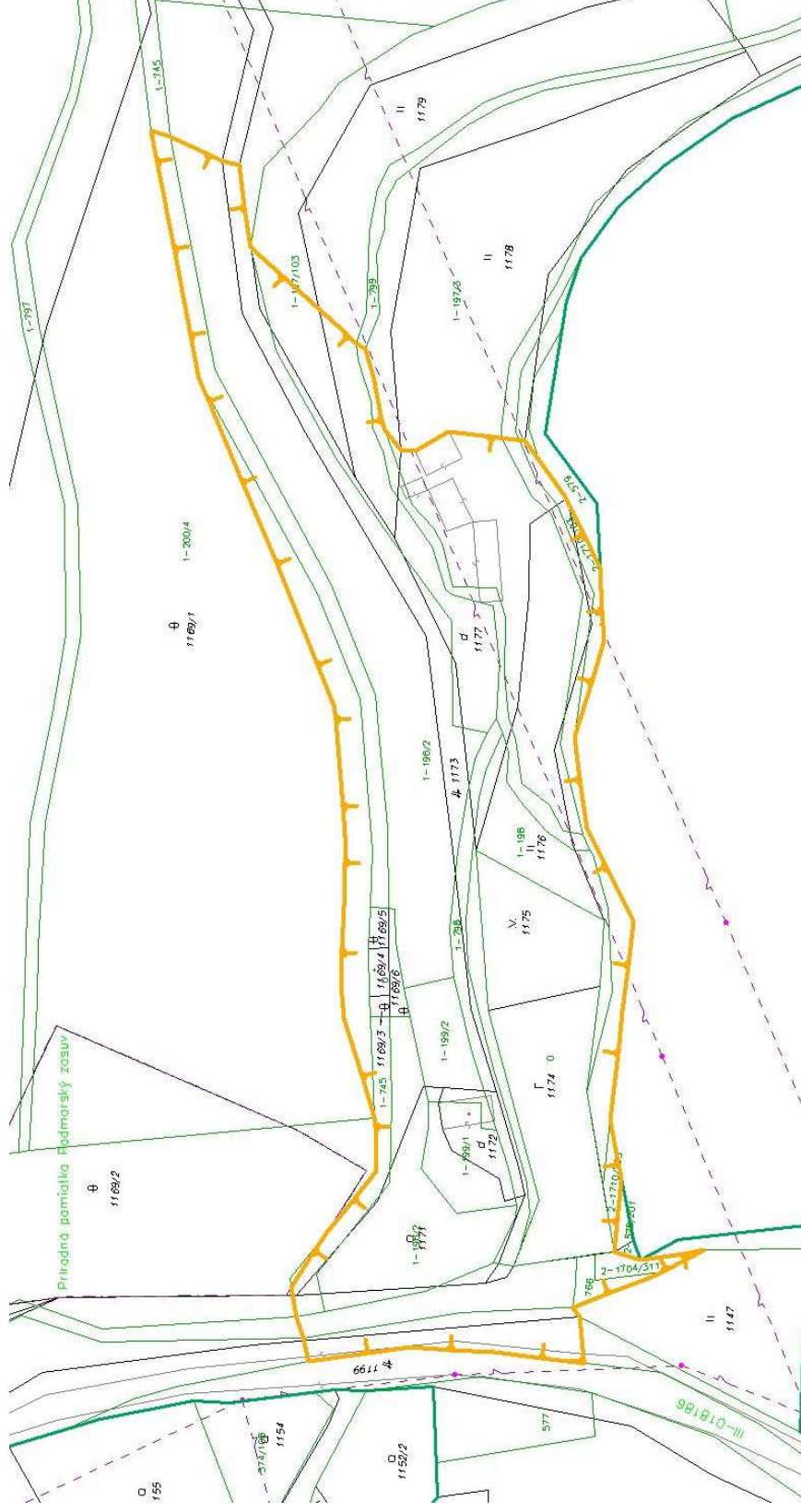
Fax

E-mail  
[radovan.felbaba@minv.sk](mailto:radovan.felbaba@minv.sk)

Internet  
[www.minv.sk](http://www.minv.sk)

Príloha č. 1

## Grafické znázornenie samostatného obvodu pozemkov pod osídlením nachádzajúcim sa v k.ú. Vít'az



### Legenda:




- hranica obvodu projektu pozemkových úprav
- hranica parcely C-KN
- hranica parcely E-KN

Katastrálne územie: Vít'az  
Mierka: 1:1500

## Grafické znázornenie samostatného obvodu na účely vyrovnania v katastrálnom území Vít'az



### Legenda:

-  - hranica obvodu pozemkových úprav
-  - hranica parcely C-KN
-  - hranica parcely E-KN

Katastrálne územie: Vít'az  
Mierka: 1:2000

## Príloha č.3

Zoznam parcel samostatného obvodu pozemkov pod osídlením:

Pôvod parcely	Číslo parcely	Výmera celej parcely (m <sup>2</sup> )	Výmera parcely v obvode JPÚ (m <sup>2</sup> )	Číslo LV	Druh pozemku podľa pôvodu
EKN	1-196/2	5674	4247	1997	trvalý trávny porast
EKN	1-197/3	5401	1634	1997	zastavaná plocha a nádvorie
EKN	1-197/103	3977	1128	1997	zastavaná plocha a nádvorie
EKN	1-198	733	733	1997	orná pôda
EKN	1-199/1	390	390	1998	zastavaná plocha a nádvorie
EKN	1-199/2	352	352	1997	zastavaná plocha a nádvorie
EKN	1-200/4	13322	821	1932	trvalý trávny porast
EKN	579	4561	500	986	trvalý trávny porast
EKN	1-745	5195	1022	1084	ostatná plocha
EKN	766	83	83	1084	ostatná plocha
EKN	1-767	1997	531	1084	ostatná plocha
EKN	1-798	436	436	1084	ostatná plocha
EKN	1-799	759	332	1084	ostatná plocha
EKN	803/1	16710	487	1084	ostatná plocha
CKN	1169/3	22	22	2618	ostatná plocha
CKN	1169/4	50	50	2618	zastavaná plocha a nádvorie
CKN	1169/5	40	40	2618	ostatná plocha
CKN	1169/6	64	64	2618	ostatná plocha
CKN	1174	1107	1107	1970	orná pôda
CKN	1175	694	694	1970	ostatná plocha
EKN	2-1704/311	87	87	2992	vodná plocha
EKN	2-1710/103	297	175	1084	vodná plocha
EKN	2-1710/203	63	63	1084	vodná plocha

Parcela samostatného obvodu pozemkov na účely vyrovnania:

Pôvod parcely	Číslo parcely	Výmera celej parcely (m <sup>2</sup> )	Výmera parcely v obvode JPÚ (m <sup>2</sup> )	Číslo LV	Druh pozemku podľa pôvodu
EKN	531/1	62024	62024	1970	orná pôda

# Doložka o autorizácii

Tento listinný rovnopis elektronického úradného dokumentu bol vyhotovený podľa vyhlášky č. 85/2018 Z. z. Úradu podpredsedu vlády Slovenskej republiky pre investície a informatizáciu z 12. marca 2018, ktorou sa ustanovujú podrobnosti o spôsobe vyhotovenia a náležitostiach listinného rovnopisu elektronického úradného dokumentu.

## Údaje elektronického dokumentu

Názov: [Žiadosť o zverejnenie verejnej vyhlášky]  
Identifikátor: OU-PO-PLO1-2025/012339-0063981/2025

## Autorizácia elektronického dokumentu

Dokument autorizoval: Eva Oravcová  
Oprávnenie: 1109 , podľa (§ 9 ods. 2 písm. a) zákona č. 272/2016 Z. z.  
Zastúpená osoba: Ministerstvo vnútra Slovenskej republiky  
SK IČO 00151866  
Spôsob autorizácie: kvalifikovaný elektronický podpis vyhotovený s použitím mandátneho certifikátu s pripojenou kvalifikovanou elektronickou časovou pečiatkou  
Deklarovaný dátum a čas autorizácie: 28.04.2025 09:45:54 časové pásmo +02:00  
Dátum a čas vystavenia kvalifikovanej časovej pečiatky: 28.04.2025 09:46:07 časové pásmo +02:00  
Označenie listov, na ktoré sa autorizácia vzťahuje:  
OU-PO-PLO1-2025/012339-0063981/2025

## Ostatné prílohy

Označenie listov príloh, ktoré nie sú platne autorizované alebo nie sú autorizované vôbec:  
OU-PO-PLO1-2025/012339-0063981/2025-P001,  
OU-PO-PLO1-2025/012339-0063981/2025-P002,  
OU-PO-PLO1-2025/012339-0063981/2025-P003,  
OU-PO-PLO1-2025/012339-0063981/2025-P004

## Informácia o vyhotovení doložky o autorizácii

Doložku vyhotovil: Mgr. Radovan Fel'baba  
Funkcia alebo pracovné zaradenie: hlavný radca  
Označenie orgánu verejnej moci: Okresný úrad Prešov  
IČO: 00151866  
Dátum vytvorenia doložky: 28.04.2025  
Podpis a pečiatka: