

# OKRESNÝ ÚRAD BARDEJOV

## POZEMKOVÝ A LESNÝ ODBOR

Dlhý rad 16, 085 01 Bardejov

Číslo spisu

OU-BJ-PLO-2026/000763-082

Bardejov

27. 01. 2026



### Rozhodnutie

o zastavení časti konania

#### Popis konania / Účastníci konania

Okresný úrad Bardejov, pozemkový a lesný odbor (ďalej len „správny orgán“) ako príslušný správny orgán podľa § 5 ods. 1 písm. c) a ods. 4 písm. b) zákona SNR č. 330/1991 Zb. o pozemkových úpravách, usporiadaní pozemkového vlastníctva, pozemkových úradoch, pozemkovom fonde a o pozemkových spoločenstvách v platnom znení (ďalej len „zákon o pozemkových úpravách“), v spojení s ust. § 1, § 3 ods. 2 písm. b) a ust. § 4 ods. 1 zákona č. 180/2013 Z. z. o organizácii miestnej štátnej správy a o zmene a doplnení niektorých zákonov v znení neskorších predpisov, v súlade s §§ 46 a 47 zákona č. 71/1967 Zb. o správnom konaní v znení neskorších predpisov (ďalej len „správny poriadok“) v rámci konania o jednoduchých pozemkových úpravách pod osídlením marginalizovanej skupiny obyvateľstva v katastrálnom území Petrová – lokalita Osada rozhodol takto:

#### Výrok

podľa § 30 ods.1 písm.j správneho poriadku v nadväznosti na ust. §§ 8g ods. 4, 8a zákona o pozemkových úpravách zastavuje

časť konania o jednoduchých pozemkových úpravách pod osídlením marginalizovanej skupiny obyvateľstva v katastrálnom území Petrová – lokalita Osada (ďalej aj „JPÚ POS“) vo vzťahu k parcelám a výmerám, ktoré sa nachádzajú v samostatnom obvode pozemkov pod osídlením v obvode projektu JPÚ POS určenom v bode 2.A výroku rozhodnutia o povolení jednoduchých pozemkových úprav v katastrálnom území Petrová - lokalita Osada č.: OU-BJ-PLO-2025/001515-075 zo dňa 15.10.2025, ktoré nadobudlo právoplatnosť 17.12.2025 nasledovne:

#### 1.celé parcely

- registra C KN č. 327/1, vedená na LV č. 252, s výmerou v obvode JPÚ POS 7 m<sup>2</sup>,
- registra C KN č. 327/3, vedená na LV č. 252, s výmerou v obvode JPÚ POS 209 m<sup>2</sup>,
- registra C KN č. 331, vedená na LV č. 2, s výmerou v obvode JPÚ POS 967 m<sup>2</sup>,
- registra C KN 332/1, vedená na LV č. 252, s výmerou v obvode JPÚ POS 3480 m<sup>2</sup>,
- registra C KN 332/10, vedená na LV č. 151, s výmerou v obvode JPÚ POS 44 m<sup>2</sup>,
- registra C KN 332/37, vedená na LV č. 912, s výmerou v obvode JPÚ POS 150 m<sup>2</sup>,
- registra E KN 1474, vedená na LV č. 1074, s výmerou v obvode JPÚ POS 21 m<sup>2</sup>,
- registra E KN 1475, vedená na LV č. 997, s výmerou v obvode JPÚ POS 63 m<sup>2</sup>,
- registra E KN 1476, vedená na LV č. 767, s výmerou v obvode JPÚ POS 107 m<sup>2</sup>,
- registra E KN 1477, vedená na LV č. 1100, s výmerou v obvode JPÚ POS 129 m<sup>2</sup>,
- registra E KN 1478, vedená na LV č. 497, s výmerou v obvode JPÚ POS 129 m<sup>2</sup>,
- registra E KN 1479, vedená na LV č. 1075, s výmerou v obvode JPÚ POS 129 m<sup>2</sup>,
- registra E KN 1480, vedená na LV č. 497, s výmerou v obvode JPÚ POS 129 m<sup>2</sup>,
- registra E KN 1481, vedená na LV č. 770, s výmerou v obvode JPÚ POS 129 m<sup>2</sup>,

- registra E KN 1482, vedená na LV č. 771, s výmerou v obvode JPÚ POS 129 m2,
- registra E KN 1483, vedená na LV č. 772, s výmerou v obvode JPÚ POS 129 m2,
- registra E KN 1484, vedená na LV č. 497, s výmerou v obvode JPÚ POS 129 m2,
- registra E KN 1485, vedená na LV č. 847, s výmerou v obvode JPÚ POS 129 m2,
- registra E KN 1486, vedená na LV č. 1028, s výmerou v obvode JPÚ POS 129 m2.

2.časti parcel so zastavenou výmerou

- registra E KN 2239/3, vedená na LV 559, so zastavenou výmerou 1545 m2 (pôvodná výmera v obvode JPÚ POS 3345 m2),
- registra C KN 328/2, vedená na LV 559, so zastavenou výmerou 239 m2 (pôvodná výmera v obvode JPÚ POS 3435 m2),
- registra C KN 328/10, vedená na LV 1095, so zastavenou výmerou 379 m2 (pôvodná výmera v obvode JPÚ POS 387 m2),
- registra C KN 329/5, vedená na LV 559, so zastavenou výmerou 740 m2 (pôvodná výmera v obvode JPÚ POS 3632 m2),
- registra E KN 1490, vedená na LV 957, so zastavenou výmerou 112 m2 (pôvodná výmera v obvode JPÚ POS 129 m2),
- registra E KN 1491, vedená na LV 775, so zastavenou výmerou 111 m2 (pôvodná výmera v obvode JPÚ POS 129 m2),
- registra E KN 1492, vedená na LV 1096, so zastavenou výmerou 109 m2 (pôvodná výmera v obvode JPÚ POS 129 m2),
- registra E KN 1493, vedená na LV 497, so zastavenou výmerou 108 m2 (pôvodná výmera v obvode JPÚ POS 129 m2),
- registra E KN 1494, vedená na LV 776, so zastavenou výmerou 106 m2 (pôvodná výmera v obvode JPÚ POS 129 m2),
- registra E KN 1495, vedená na LV 1102, so zastavenou výmerou 105 m2 (pôvodná výmera v obvode JPÚ POS 129 m2),
- registra E KN 1496, vedená na LV 1101, so zastavenou výmerou 103 m2 (pôvodná výmera v obvode JPÚ POS 129 m2),
- registra E KN 1497, vedená na LV 779, so zastavenou výmerou 102 m2 (pôvodná výmera v obvode JPÚ POS 129 m2),
- registra E KN 1498, vedená na LV 780, so zastavenou výmerou 101 m2 (pôvodná výmera v obvode JPÚ POS 129 m2),
- registra E KN 1499, vedená na LV 1076, so zastavenou výmerou 94 m2 (pôvodná výmera v obvode JPÚ POS 123 m2),
- registra E KN 1500, vedená na LV 782, so zastavenou výmerou 90 m2 (pôvodná výmera v obvode JPÚ POS 120 m2),
- registra E KN 1501, vedená na LV 783, so zastavenou výmerou 79 m2 (pôvodná výmera v obvode JPÚ POS 115 m2),

ktoré boli súčasťou schváleného obvodu podľa prílohy tohto rozhodnutia, z dôvodu, že obec Petrová k vyššie uvedeným parcelám nepreukázala zabezpečenie financovania nákladov spojených s JPÚ POS.

Samostatný obvod pozemkov pod osídlením v obvode projektu JPÚ POS, ktorý je predmetom rozhodnutia o zastavení časti konania je neoddeliteľnou prílohou tohto rozhodnutia, a je graficky znázornený v mapovom podklade šrafovaním.

### **Odôvodnenie**

Dňa 25.11.2024 bola správne mu orgánu doručená žiadosť Obce Petrová, Petrová 30, 086 02 Gaboltov, IČO: 00321923, v zastúpení starostkou obce – Bc. Annou Hruzovou (ďalej aj „obec Petrová“) o vykonanie jednoduchých pozemkových úprav v časti katastrálneho územia obce Petrová k pozemkom nachádzajúcich sa pod osídlením marginalizovanej skupiny obyvateľstva v zmysle § 8g zákona o pozemkových úpravách a § 2 ods. 1 písm. j) zákona o pozemkových úpravách.

Z obsahu doručenej žiadosti mal správny orgán za to, že Obec Petrová žiada o vykonanie JPÚ k pozemkom v dvoch obvodoch (obvod č. 1 a obvod č. 2), ktoré sú ohraničené navrhovanými hranicami obvodov projektu jednoduchých pozemkových úprav na mapových podkladoch, ktoré tvorili prílohu tejto žiadosti.

Správny orgán na podklade žiadosti Obce Petrová nariadil pod č. OU-BJ PLO-2024/014818 zo dňa 17.12.2024 konanie o začatí pozemkových úprav (prípravné konanie) vykonávaných formou jednoduchých pozemkových úprav v zmysle § 8g zákona o pozemkových úpravách v časti katastrálneho územia Petrová, obec Petrová, okres Bardejov, ktoré sa nachádzajú na celých, resp. častiach pozemkov registra E KN parcelné číslo: 2239/3 (obvod č. 1) a ktoré sa nachádzajú na celých, resp. častiach pozemkov registra C KN parcelné čísla: 328/2, 329/5 a pozemkov registra E KN parcelné čísla: 1489 (po zmene parcela C KN 328/10), 1490, 1491, 1492, 1493, 1494, 1495, 1496, 1497, 1498, 1499, 1500, 1501 (obvod č. 2) z dôvodu uvedeného v § 2 ods. 1 písm. j) zákona o pozemkových úpravách, t. j. „je to potrebné na usporiadanie vlastníckych a užívacích pomerov k pozemkom, ktoré sa nachádzajú pod osídleniami marginalizovaných skupín obyvateľstva (ďalej aj „osídlenie“).“

V priebehu prípravného konania, dňa 06.05.2025 prípravný výbor, zriadený podľa § 7 ods.4 písm. f) zákona o pozemkových úpravách, v spolupráci so správnym orgánom, dohodli názov pozemkových úprav - „Jednoduché pozemkové úpravy POS v časti k. ú. Petrová – lokalita Osada (JPÚ POS) a zároveň upravili navrhovaný obvod tak, že zahrnuli do obvodu JPÚ POS aj celé parcely E KN 1477, 1478, 1479, 1480, 1481, 1482, 1483, 1484, 1485, 1486, C KN 331, 332/37, 328/10 a časti parciel E KN 1474, 1475, 1476, C KN 327/1, 327/3, 332/1, 332/10 a vo vzťahu k niektorým parcelám, ktoré už boli súčasťou prípravného konania upravili výmeru podľa grafickej prílohy. Výmera navrhovaného obvodu JPÚ POS po zmene bola, so súhlasom obce ako žiadateľa, stabilizovaná na výmere plochy 18655 m<sup>2</sup> (grafická výmera). Na základe záverov prípravného výboru o zmene navrhovaného obvodu JPÚ POS, správny orgán nariadil prípravné konanie pod č. OU-BJ PLO-2025/001515-012 zo dňa 16.05.2025 aj na vyššie citované parcely.

Po ukončení prípravného konania, správny orgán, ako orgán štátnej správy, ktorý organizuje vykonávanie pozemkových úprav v zmysle § 5 ods. 4 zákona o pozemkových úpravách právoplatným, rozhodnutím č. OU-BJ-PLO-001515-075 zo dňa 15.10.2025 povolil vykonanie jednoduchých pozemkových úprav podľa §8 v nadväznosti na §8b ods. 1 v spojení s § 8g zákona o pozemkových úpravách z dôvodov uvedených v § 2 ods. 1 písm. j) menovaného zákona, t. j. že je to potrebné na usporiadanie vlastníckych a užívacích pomerov k pozemkom, ktoré sa nachádzajú pod osídleniami marginalizovaných skupín obyvateľstva v časti k. ú. Petrová – lokalita Osada a zároveň v zmysle §8 ods. 1 písm. a) v nadväznosti na § 8g ods.5 zákona o pozemkových úpravách určil obvod jednoduchých pozemkových úprav, ktorý tvoria dva samostatné obvody v k. ú. Petrová a to:

v bode 2.A výroku citovaného rozhodnutia

- samostatný obvod pozemkov pod osídlením v k. ú. Petrová, do ktorého patria parcely, resp. ich časti registra: E KN 1474, 1475, 1476, 1477, 1478, 1479, 1480, 1481, 1482, 1483, 1484, 1485, 1486, 1490, 1491, 1492, 1493, 1494, 1495, 1496, 1497, 1498, 1499, 1500, 1501, 2239/3 a C KN 327/1, 327/3, 328/2, 328/10, 329/5, 331, 332/1, 332/10, 332/37, v bode 2.B výroku citovaného rozhodnutia

- samostatný obvod pozemkov na účely vyrovnania v k. ú. Petrová, do ktorého patrí parcela registra E KN č.286, vo vlastníctve obce Petrová, v podiele 1/1.

Predmetné obvody JPÚ boli graficky znázornené v mapovom podklade s vyznačením hranice obvodu ako prílohy rozhodnutia č. OU-BJ-PLO-2025/001515-075 zo dňa 15.10.2025.

Dňa 14.01.2025 bola správnemu orgánu doručená Zmluva o dielo „projekt JPU POS v k.ú. Petrová, lokalita „Osada“, uzatvorená medzi Obcou Petrová a Geodéziou Bardejov, s.r.o., so sídlom Hurbanova 11, Bardejov, IČO: 36 478 318 (ďalej aj „zhotoviteľ“).

Obec Petrová ako žiadateľ a zhotoviteľ projektu upozornili správny orgán na nedostatočné finančné krytie projektu, ktoré bolo poskytnuté obci ako nenávratný finančný prostriedok. Preto bola súťaž urobená na pôvodný obvod projektu – ešte pred jeho úpravou a schválením prípravným výborom dňa 06.05.2025. Správny orgán konštatoval, že bude potrebné vydať nové rozhodnutie k predmetnej situácii a požiadal žiadateľa a zhotoviteľa projektu o poskytnutie podkladov, ktoré boli použité v súťaži na zhotoviteľa projektu a sú finančne kryté.

Dňa 15.01.2026 bola správnemu orgánu doručená žiadosť Obce Petrová o zmenu obvodu projektu už schváleného JPÚ POS Petrová - lokalita Osada, z dôvodu schválenia projektu Úradom vlády SR, Úradom splnomocnenca vlády SR pre rómske komunity, Námestie slobody 1, Bratislava, kód žiadosti o poskytnutie NFP: NFP401406C716, schválená výška nenávratného finančného prostriedku na zhotovenie projektu JPU 25 586,28 EUR. V žiadosti sa ďalej uvádza, že predmetom zmluvy o dielo „projekt JPU POS v k.ú. Petrová, lokalita Osada“ uzavretej medzi obcou Petrová a zhotoviteľom projektu Geodéziou Bardejov, s.r.o., podpísanou 13.01.2026, je zabezpečenie financovania

len vo vzťahu k parcelám, ktoré sa nachádzajú v obvode JPU podľa prílohy tejto žiadosti o zmenu obvodu a nezastrešujú celý obvod v takom rozsahu, ako bolo uvedené v rozhodnutí o povolení JPÚ POS v časti k.ú. Petrová – lokalita Osada, č. r. OU-BJ-PLO-2025/001515-075. Obvod žiada upraviť podľa podkladov dodaných zhotoviteľom, a to Geodéziou Bardejov, a ktoré sú súčasťou príloh tejto žiadosti. K žiadosti boli dodané tieto prílohy: zoznam parciel, zoznam vlastníkov podľa typu účastníka a v elektronickej forme súbory FV845981.txt, OPm845981.vgi, PS845981.vgi.

Správny orgán sa oboznámil s dodanými podkladmi a zmluvou o dielo, kde sa uvádza, že: Predmetom zmluvy o dielo je podľa Článku II. ods.1 „vypracovanie a vykonanie projektu jednoduchých pozemkových úprav pre projekt „Jednoduché pozemkové úpravy v osídlení MRK v obci Petrová“ pod osídlením marginalizovanej skupiny obyvateľstva (ďalej len „JPU POS, alebo JPU) v lokalite „Osada“ v katastrálnom území Petrová, okres Bardejov“. Podľa Článku II. Predmet zmluvy ods.2 je „obvod projektu pozemkových úprav zadaný v žiadosti o vykonanie PÚ a v zápisnici o vyhodnotení záujmu“.

Správny orgán zistil, že v predmetnej zmluve o dielo nie sú citované konkrétne parcely tvoriace obvod projektu JPÚ POS podľa rozhodnutia o povolení JPÚ POS, len konštatovanie, že „obvod projektu pozemkových úprav je zadaný v žiadosti o vykonanie PÚ a v zápisnici o vyhodnotení záujmu“. Z uvedeného vyplýva, že obci nebol poskytnutý nenávratný finančný príspevok na celý obvod, schválený prípravným výborom dňa 06.05.2025, ale len na obvod citovaný v žiadosti Obce Petrová, Petrová 30, 086 02 Gaboltov, IČO: 00321923 o vykonanie jednoduchých pozemkových úprav, doručenej správne orgánu dňa 25.11.2024, zadaný ako obvod č. 1 a obvod č. 2.

V zmysle § 8g ods.4 zákona o pozemkových úpravách, obec ktorá podala žiadosť podľa odseku 1, je povinná okresnému úradu do 90 dní od nadobudnutia právoplatnosti rozhodnutia o povolení pozemkových úprav podľa § 8 preukázať zabezpečenie financovania nákladov spojených s jednoduchými pozemkovými úpravami predložením zmluvy uzatvorenej s fyzickou osobou alebo právnickou osobou podľa § 25 ods. 1; ak túto povinnosť nesplní, môže okresný úrad konanie zastaviť podľa § 8a.

Podľa § 8a ods.1 prvá veta: ak sa dodatočne alebo zmenou okolností preukáže neúčelnosť pozemkových úprav, môže okresný úrad zastaviť konanie.

Podľa § 8a ods.3 prvá veta: rozhodnutie o zastavení konania sa doručuje verejnou vyhláškou.

Správny orgán akceptoval vysúťáženu zmenu hraníc obvodu projektu JPÚ POS v samostatnom obvode pozemkov pod osídlením a to z dôvodu nedostatočného finančného krytia projektu. Preto na základe žiadosti Obce Petrová zo dňa 15.01.2026 zastavil konanie na celých parcelách uvedených vo výroku rozhodnutia v bode 1. a vo vzťahu k parcelám uvedených vo výroku rozhodnutia v bode 2. upravil výmeru v obvode projektu JPÚ POS zastavením časti konania.

Účastníci pozemkových úprav JPÚ POS, ktorých sa zmena obvodu projektu pozemkových úprav zastavením časti konania týka, sú evidovaní ku dňu vyhotovenia tohto rozhodnutia na listoch vlastníctva č. 2, 151, 252, 497, 559, 767, 770, 771, 772, 775, 776, 779, 780, 782, 783, 847, 912, 957, 997, 1028, 1074, 1075, 1076, 1095, 1096, 1100, 1101, 1102, k. ú. Petrová.

V súlade s ust. § 8a ods.3 zákona o pozemkových úpravách sa toto rozhodnutie oznámi verejnou vyhláškou.

Podľa ust. § 26 ods. 1 správneho poriadku, doručenie verejnou vyhláškou použije správny orgán v prípade, keď účastníci konania alebo ich pobyt nie sú mu známi, alebo pokiaľ to ustanovuje osobitný zákon.

Podľa ust. § 26 ods.2 správneho poriadku, doručenie verejnou vyhláškou sa vykoná tak, že sa písomnosť vyvesí po dobu 15 dní na úradnej tabuli správneho orgánu. Posledný deň tejto lehoty je dňom doručenia. Správny orgán zverejňuje písomnosť súčasne na svojom webovom sídle, ak ho má zriadené a ak je to vhodné aj iným spôsobom v mieste obvyklým, najmä v miestnej tlači, rozhlase alebo na dočasnej úradnej tabuli správneho orgánu na mieste, ktorého sa konanie týka.

V súlade s vyššie uvedeným správny orgán, vyvesí toto rozhodnutie na dobu 15 dní na úradnej tabuli správneho orgánu na adrese Dlhý rad 17, Bardejov a súčasne ho zverejní na webovom sídle Okresného úradu Bardejov, na centrálnej úradnej elektronickej tabuli (CUET) a na úradnej tabuli Obce Petrová.

S poukázaním na vyššie uvedené skutočnosti a nakoľko boli splnené podmienky podľa ust. § 8g ods.4 zákona o pozemkových úpravách, správny orgán rozhodol tak, ako je uvedené vo výrokovej časti tohto rozhodnutia.

### **Poučenie**

Proti tomuto rozhodnutiu je prípustné odvolanie do 15 dní odo dňa jeho oznámenia doručením na Okresný úrad Bardejov, pozemkový a lesný odbor, Dlhý rad 16, Bardejov.

Toto rozhodnutie je po vyčerpaní riadnych opravných prostriedkov a nadobudnutí právoplatnosti preskúmateľné súdom podľa § 177 a nasl. zák. č. 162/2015 Z. z. Správny súdny poriadok.

### Príloha:

- Obvod JPÚ POS – grafické zobrazenie plochy, na ktorej bolo zastavené konanie (šrafovaním) v rámci samostatného obvodu pozemkov pod osídlením „A“

Ing. Vasil' Fignár  
vedúci

Informatívna poznámka - tento dokument bol vytvorený elektronicky orgánom verejnej moci

IČO: 00151866 Sufix: 10327

### Doručuje sa

Obec Petrová, úradná tabuľa a webová stránka, Petrová 30, 086 02 Petrová, Slovenská republika  
Okresný úrad Bardejov - úradná tabuľa, Dlhý rad 17, 085 01 Bardejov, Slovenská republika  
Okresný úrad Bardejov - elektornická úradná tabuľa, Dlhý rad 16, 085 01 Bardejov, Slovenská republika  
Národná agentúra pre sieťové a elektronické služby, Pribinova 25, 811 09 Bratislava-Staré Mesto, Slovenská republika

### Na vedomie

Geodézia Bardejov, s.r.o., zhotoviteľ projektu, Hurbanova 11, 085 01 Bardejov 1

Obvod jednoduchých pozemkových úprav pod osídlením  
v katastrálnom území Petrová – lokalita Osada

Kraj: Prešovský  
Okres: Bardejov  
Obec: Petrová  
Kat. územie: Petrová



– plocha, na ktorej  
bolo zastavené  
konanie v samostat.  
obvode JPÚ POS

Samostatný obvod pozemkov  
pod osídlením "A"  
6394 m<sup>2</sup>

Samostatný obvod  
pod osídlením  
1800 m<sup>2</sup>  
"A" pozemkov

Kamenec

⊕ 329/1





⊕ 329/5

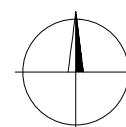
II 330

2239/3

↙ 536

Legenda:

-  – hranica kat. územia
-  – hranica parcely C KN
-  – hranica parcely E KN
-  – hranica obvodu JPÚ POS po zastavení kon., samostatný obvod pozemkov pod osídlením "A"



Mierka: 1:1000

# Doložka o autorizácii

Tento listinný rovnopis elektronického úradného dokumentu bol vyhotovený podľa vyhlášky č. 85/2018 Z. z. Úradu podpredsedu vlády Slovenskej republiky pre investície a informatizáciu z 12. marca 2018, ktorou sa ustanovujú podrobnosti o spôsobe vyhotovenia a náležitostiach listinného rovnopisu elektronického úradného dokumentu.

## Údaje elektronického dokumentu

Názov: [Rozhodnutie o zastavení časti konania]  
Identifikátor: OU-BJ-PLO-2026/000763-0003637/2026

## Autorizácia elektronického dokumentu

Dokument autorizoval: Boris Hanuščak  
Oprávnenie: 1182 , podľa § 9 ods. 2 písm. a) zákona č. 272/2016 Z. z.  
Zastúpená osoba: Ministerstvo vnútra Slovenskej republiky  
SK IČO 00151866  
Spôsob autorizácie: kvalifikovaný elektronický podpis vyhotovený s použitím mandátneho certifikátu s pripojenou kvalifikovanou elektronickou časovou pečiatkou  
Deklarovaný dátum a čas autorizácie: 29.01.2026 13:15:15 časové pásmo +01:00  
Dátum a čas vystavenia kvalifikovanej časovej pečiatky: 29.01.2026 13:15:37 časové pásmo +01:00  
Označenie listov, na ktoré sa autorizácia vzťahuje:  
OU-BJ-PLO-2026/000763-0003637/2026

## Autorizácia elektronického dokumentu

Dokument autorizoval: Boris Hanuščak  
Oprávnenie: 1182 , podľa § 9 ods. 2 písm. a) zákona č. 272/2016 Z. z.  
Zastúpená osoba: Ministerstvo vnútra Slovenskej republiky  
SK IČO 00151866  
Spôsob autorizácie: kvalifikovaný elektronický podpis vyhotovený s použitím mandátneho certifikátu s pripojenou kvalifikovanou elektronickou časovou pečiatkou  
Deklarovaný dátum a čas autorizácie: 29.01.2026 13:16:09 časové pásmo +01:00  
Dátum a čas vystavenia kvalifikovanej časovej pečiatky: 29.01.2026 13:16:32 časové pásmo +01:00  
Označenie listov, na ktoré sa autorizácia vzťahuje:  
OU-BJ-PLO-2026/000763-0003637/2026-P001

**Informácia o vyhotovení doložky o autorizácii**

Doložku vyhotovil: Ing. Martina Berezňaninová

Funkcia alebo pracovné hlavný radca

zaradenie:

Označenie orgánu verejnej moci: Okresný úrad Bardejov

IČO: 00151866

Dátum vytvorenia doložky: 29.01.2026

Podpis a pečiatka: