OKRESNÝ ÚRAD KEŽMAROK

POZEMKOVÝ A LESNÝ ODBOR

Nižná brána 6, 060 01 Kežmarok

Číslo spisu
OU-KK-PLO-2026/002216-150

Kežmarok
07. 09. 2026

Rozhodnutie

podľa § 14 ods. 4 zákona o pozemkových úpravách

Popis konania / Účastníci konania

Okresný úrad Kežmarok, pozemkový a lesný odbor so sídlom na Nižná Brána č. 6 v Kežmarku (ďalej len „správny orgán“), ako orgán príslušný podľa § 5 ods. 4 zákona č. 330/1991 Zb. o pozemkových úpravách, usporiadaní pozemkového vlastníctva, pozemkových úradoch, pozemkovom fonde a pozemkových spoločenstvách v znení neskorších predpisov (ďalej len „zákon o pozemkových úpravách“), v súlade so zákonom č.180/2013 Z.z. o organizácii miestnej štátnej správy v rámci konania jednoduchých pozemkových úprav vykonávaných v časti katastrálneho územia (ďalej ako "k.ú.") Stráne pod Tatrami podľa § 2 ods. l písm. j) zákona z dôvodu, že je to potrebné na usporiadanie vlastníckych a užívacích pomerov k pozemkom, ktoré sa nachádzajú pod osídleniami marginalizovaných skupín obyvateľstva (ďalej ako "osídlenie") s väzbou na § 8g zákona a v súlade s § 46 a nasl. zákona Č. 71/1967 Zb. o správnom konaní v z.n.p. takto rozhodol:

Výrok

I. podľa § 14 ods. 4 zákona o pozemkových úpravách schvaľuje vykonanie projektu jednoduchých pozemkových úprav realizovaného v časti k.ú. Stráne pod Tatrami, pozemky pod osídlením (ďalej ako "JPÚ POS"). Vykonanie projektu JPÚ POS spočívalo vo vytýčení a označení vybraných lomových bodov hraníc nových pozemkov v teréne v obvode projektu JPÚ POS Stráne pod Tatrami, v aktualizácii registra pôvodného stavu, rozdeľovacieho plánu vo forme umiestňovacieho a vytyčovacieho plánu a zoznamu vyrovnaní v peniazoch a v spracovaní rozdeľovacieho plánu vo forme geometrického plánu. Rozdeľovací plán vo forme geometrického plánu bol vyhotovený zhotoviteľom - spoločnosťou EURO GEO s.r.o., Kmeťova 36 Košice (ďalej iba "zhotoviteľ"), Overený bol Okresným úradom Kežmarok, Katastrálnym odborom dňa 04.09.2026 pod č. G2 - 7/2026 (príloha č.1).

II. podľa § 14 ods. 4 Dňom právoplatnosti rozhodnutia o schválení vykonania projektu pozemkových úprav zaniknú pôvodné pozemky a nadobudne sa vlastníctvo a vzniknú súvisiace iné vecné práva k novým pozemkom alebo právo na vyrovnanie v peniazoch podľa zoznamu vyrovnaní v peniazoch; dňom nadobudnutia vlastníctva k novým pozemkom alebo práva na vyrovnanie v peniazoch sa pozemkové úpravy považujú za ukončené. Rozhodnutie o schválení vykonania projektu pozemkových úprav a rozdeľovací plán vo forme geometrického plánu alebo vo forme obnovy katastrálneho operátu novým mapovaním sú listinami, na ktorých základe sa vykonajú zmeny v katastri nehnuteľností.

III. podľa § 8g ods. 10 vyrovnanie v peniazoch poskytuje obec. Vyrovnanie v peniazoch sa vykoná medzi obcou Stráne pod Tatrami a vlastníkom pozemku. Vyrovnanie sa vykoná medzi Obcou Stráne pod Tatrami a vlastníkom pozemku resp. jeho dedičmi v lehote 90 dní od nadobudnutia právoplatnosti tohto rozhodnutia v súlade so zoznamom vyrovnaní v peniazoch podľa právoplatne schváleného rozdeľovacieho plánu vo forme umiestňovacieho a vytyčovacieho plánu a zoznamu vyrovnaní v peniazoch (príloha č.2)

IV. podľa § 11 ods. 12 zákona o pozemkových úpravách sa dňom právoplatnosti tohto rozhodnutia upravujú vecné (práva) bremená podľa prílohy Zoznam tiarch, ktorá tvorí neoddeliteľnú súčasť (viď príloha č.3) tohto rozhodnutia.

V. podľa § 14 ods. 8 zákona o pozemkových úpravách dňom právoplatnosti tohto rozhodnutia zanikajú nájomné vzťahy k pôvodným pozemkom v obvode JPÚ POS Stráne pod Tatrami.

VI. podľa § 8g ods. 12 zákona
pozemky pod osídlením, za ktoré vlastníci dostanú vyrovnanie v pozemkoch alebo vyrovnanie v peniazoch a prejdú do vlastníctva obce, nesmie obec také pozemky pod osídlením scudziť ani zaťažiť okrem prevodu alebo nájmu pozemku pod obydlím alebo priľahlého pozemku do vlastníctva obyvateľovi tohto obydlia. Na účel prevodu obec potvrdí, či ide o obyvateľa obydlia.

Obmedzujúca poznámka bude vyznačená na príslušné listy vlastníctva pri automatizovanom zápise údajov projektu do katastra nehnuteľností s účinnosťou ku dňu právoplatnosti tohto rozhodnutia.

Text poznámky:
„Poznamenáva sa: Zákaz scudzenia a zaťaženia pozemkov pre obec, okrem prevodu pozemku pod obydlím alebo priľahlého pozemku do vlastníctva obyvateľa tohto obydlia, na základe potvrdenia obce o obyvateľovi obydlia podľa § 8g ods.12 zákona SNR č. 330/1991 Zb. v znení neskorších predpisov.“

Zápis poznámky v zmysle § 39 ods. 1 zákona NR SR Č. 162/1995 Z.z. v z.n.p. vykoná Katastrálny odbor Okresného úradu Kežmarok k nasledovným pozemkom registra nového stavu z predmetného JPÚ POS Stráne pod Tatrami:

KN - C parcely: 2029 2187 2218 2114 2185 2189 1945 2128 2341 2125 2322 2028 2132 1999 2379 2119 2002 2108 2160 2318 2009 2059 2112 2122 2342 1942 1972 1973 1996 1997 2011 2099 2170 2340 2077 2097 2121 2123 2130 2168 2169 2376 1939 1954 1955 1984 2003 2041 2076 2092 2093 2155 2167 1956 1969 1978 2079 2117 2118 2191 2227 1959 1967 1970 2004 2038 2078 2082 2083 2089 2095 2109 2226 2344 1932 1957 1971 2006 2094 2116 2152 2219 1987 2081 2153 2154 2171 2287 2343 2127 2290 2360 1963 2129 2330 1965 2145 1948 2012 2039 2075 2113 1975 2008 2156 2288 2295 2300 2088 2098 2104 2163 2040 2096 2106 2161 2263 2323 2390 2103 2139 1958 2010 2013 2020 2220 2289 2320 1977 2031 2061 2090 2140 2221 2299 2016 2141 2259 2293 1961 2134 2151 1983 2023 2277 2115 2135 2157 2224 2279 1986 2124 2301 2302 1960 1979 2120 2244 2328 1985 2101 2281 2346 2355 2371 2102 2138 2165 1968 2105 2150 2204 1941 2000 2007 2060 2084 2137 2296 2332 2349 1974 2091 2166 2172 2228 2297 2351 2225 2338 1966 2335 2042 2072 2085 2143 2278 1962 2067 2100 1964 2131 2247 2286 2107 2136 2173 2282 2384 1988 2162 2206 2158 2223 2294 2308 2018 2193 2144 2186 2315 2276 2087 2270 2373 2314 2110 1994 2080 2386 2014 2074 2305 2380 2194 2068 2073 2283 1998 2260 2313 2345 2347 2348 2352 2354 2357 2361 1947 2353 2356 2358 2359 2148 2319 2362 2317 2321 2325 2326 2327 2329 2331 2336 2337 2339 1949 2111 2274 2333 2265 2146 2019 2374 2385 1921 2312 1944 2036 2164 2306 2005 2269 1981 2267 2378 2211 2248 2015 2049 1925 2071 2142 2258 2285 2217 2058 2408 2275 2298 1991 1976 2291 2037 2272 2266 2261 2307 2304 2363 2364 2387 2021 2069 2284 1922 2280 2316 2250 2407 2252 2133 2309 2268 2190 1924 2400 2027 2233 2383 2022 2262 1923 2052 2222 1938 2246 2303 2147 2255 2055 2241 2405 1943 2404 2398 2397 2377 2216 2253 2392 2159 1946 2188 2149 1926 2334 2393 1940 2256 2264 2249 2391 1936 1937 2271 2254 2251 2245 2030 2324 1953 1952 1990 2382 2273 2257 1920 2292

Odôvodnenie

Dňa 15. 12. 2020 bola Okresnému úradu Kežmarok, pozemkový a lesný odbor, (ďalej len „správny orgán“) doručená žiadosť od obce Obec Stráne pod Tatrami (ďalej len „žiadateľ“) o vykonanie jednoduchých pozemkových úprav v rómskej osade podľa § 2 ods. 1 písm. j) zákona č. 330/1991 Zb. k usporiadaniu vlastníckych a užívacích pomerov k pozemkom, ktoré sa nachádzajú pod osídleniami marginalizovaných skupín obyvateľstva. Súčasťou tejto žiadosti bol predložený výpis z uznesenia Obecného zastupiteľstva, uznesenie č. 94/2020 z rokovania Obecného zastupiteľstva Obce Stráne pod Tatrami zo dňa 29. 10. 2020, ktorým obecné zastupiteľstvo schválilo podanie žiadosti na vykonanie jednoduchých pozemkových úprav v rómskej osade podľa § 2 ods. 1 písm. j/ zákona č. 330/1991 Zb. k usporiadaniu vlastníckych a užívacích pomerov k pozemkom, ktoré sa nachádzajú pod osídleniami marginalizovaných skupín obyvateľstva a taktiež aj snímok s hranicou obvodu JPÚ (ďalej len „JPU POS“).

Správny orgán podľa §§ 8 ods. 1, 8g zákona o pozemkových úpravách, povolil pozemkové úpravy formou jednoduchých pozemkových úprav z dôvodu uvedeného § 2 ods. 1 písm. j/ zákona, že je to potrebné na usporiadanie vlastníckych a užívacích pomerov k pozemkom, ktoré sa nachádzajú pod osídlením a to rozhodnutím č.j.: OU-KK-PLO-2021/002185-072 zo dňa 09. 12. 2021, ktoré nadobudlo právoplatnosť dňa 11. 01. 2022.

Podľa §8g ods. 6 hodnota pozemkov pod osídlením sa určí znaleckým posudkom podľa osobitného predpisu. Znalca ustanoví okresný úrad. Náklady na znalecký posudok uhrádza obec, ktorá podala žiadosť podľa odseku 1. Hodnota pozemkov na účely vyrovnania sa určí podľa § 9 ods. 3.

Správny orgán rozhodnutím č.j.: OU-KK-PLO-2022/001774-109-LZ zo dňa 11. 11. 2022, ktoré nadobudlo právoplatnosť dňa 13. 12. 2023, ustanovil do konania znalca Ing. Evu Kamenskú, so sídlom Vyšná Šebastová 245, 080 06 Prešov, evidenčné číslo: 911500 na vyhotovenie znaleckého posudku a stanovenie jednotkovej a všeobecnej hodnoty pozemkových nehnuteľností v obvode JPÚ, k. ú. Stráne pod Tatrami, ktoré sa nachádzajú pod osídlením.

V rámci vyhotovenia úvodných podkladov JPÚ zhotoviteľ vypracoval podľa § 9 ods. 9 a 10 zákona o pozemkových úpravách návrh všeobecných zásad funkčného využitia usporiadania územia (ďalej len „VZFUÚ“).

Podľa § 9 ods. 12 zákona o pozemkových úpravách návrh VZFUÚ v obvode pozemkových úprav predloží okresný úrad na prerokovanie združeniu účastníkov, obci a dotknutým orgánom štátnej správy a dotknutým správcom verejných zariadení.
Návrh VZFUÚ bol prerokovaný dňa 26. 01. 2023 s obcou, dotknutými orgánmi štátnej správy a dotknutými správcami verejných zariadení a so Združením účastníkov pozemkových úprav Stráne pod Tatrami – POS.

Návrh VZFUÚ správny orgán zverejnil vyhláškou č.j.: OU-KK-PLO-2023/001825-121-LZ zo dňa 13. 02. 2023, ktorá bola vyvesená na úradnej tabuli správneho orgánu od 13. 02. 2023 do 01. 03. 2023 a na úradnej tabuli obce Stráne pod Tatrami od 14. 02. 2023 do 02. 03. 2023.
Správny orgán oznámil listom č. j.: OU-KK-PLO-2023/001579-122-LZ zo dňa 31. 03. 2023, dotknutým orgánom štátnej správy a dotknutým správcom verejných zariadení, že sa prerokoval návrh VZFUÚ a doručil im návrh VZFUÚ vo formáte *.pdf.

Dotknuté orgány štátnej správy a dotknutí správcovia verejných zariadení boli poučení podľa § 10 ods. 5 zákona o pozemkových úpravách, že sú povinní oznámiť svoje stanoviská k návrhu VZFUÚ do 30 dní odo dňa doručenia. Ak sa dotknutý orgán v tejto lehote nevyjadrí, predpokladá sa, že nemá námietky k návrhu.

Správnemu orgánu boli doručené vyjadrenia od dotknutých organizácií: Hydromeliorácie, štátny podnik, že nemá pripomienky k predloženému návrhu VZFUÚ. Organizácia VSD, a.s., uviedla, že v lokalite dotknutých pozemkových úprav Stráne pod Tatrami, pod osídlením marginalizovaných skupín, neplánujú v strednodobom horizonte úpravy distribučnej siete.
Dňa 04. 05. 2023 sa uskutočnilo zasadnutie na Obecnom úrade Stráne pod Tatrami, na základe pozvánky č. j.: OU-KK-PLO-2023/001825-129-LZ zo dňa 27. 04. 2023, za účelom prerokovania stanoviska Slovenského vodohospodárskeho podniku, š. p. zo dňa 21. 04. 2023, pod č. j.: CS SVP OZ KE 2144/2023/23 (ďalej len „SVP“) k návrhu všeobecných zásad funkčného usporiadania územia v obvode pozemkových úprav (ďalej len „VZFUÚ“) v súlade s ust. § 10 ods. 6 zákona o pozemkových úpravách.

Na základe uvedeného správny orgán vydal rozhodnutie dňa 26.05.2023 rozhodnutie OU-KK-PLO-2023/001825-135-LZ podľa § 10 ods. 6 zákona o pozemkových úpravách o schválení VZFUU v obvode jednoduchých pozemkových úprav v časti katastrálneho územia Stráne pod Tatrami, pod osídlením marginalizovaných skupín obyvateľstva (ďalej len „osídlenie“).

Nasledujúcou etapou bolo spracovanie registra pôvodného stavu (ďalej len „RPS“).

Podkladom pre spracovanie RPS boli údaje súboru geodetických informácií a súboru popisných informácií katastra nehnuteľnosti, ktoré boli správou katastra poskytnuté ku dňu 21.09.2023. Obsahom registra pôvodného stavu je grafické znázornenie a súpis údajov o pôvodných nehnuteľnostiach a vzťahoch k ním, určenie hodnoty pozemkov a zoznam vlastníkov v obvode jednoduchých pozemkových úprav – v obvode pod osídlením a v obvode určenom na účely vyrovnania.

Po spracovaní RPS bol zverejnený verejnou vyhláškou na Obecnom úrade v Stráne pod Tatrami a na úradnej tabuli správneho orgánu od 19. 10. 2023 do 03. 11. 2023, zároveň bol doručený Združeniu účastníkov jednoduchých pozemkových úprav v časti katastrálneho územia Stráne pod Tatrami – POS, každému účastníkovi konania, ktorí majú trvalý pobyt pod osídlením, bol doručený výpis RPS prostredníctvom obce, ostatným účastníkom prostredníctvom CÚD. Proti údajom v RPS mohli podať účastníci námietky do 30 dní od doručenia. K zverejnenému RPS bola doručená jedna námietka od SPF.

Počas zverejnenia RPS, správnemu orgánu neboli podané žiadne návrhy na rozhodnutie o domnelom vlastníctve.

Vzhľadom k tomu, že RPS bol spracovaný v súlade so zákonom o pozemkových úpravách, príslušnými právnymi predpismi a Metodickým návodom na vykonanie geodetických činností pre projekt pozemkových úprav č. MN 74.20.73.46.30, správny orgán ho dňa 20.12.2024 schválil verejnou vyhláškou o schválení RPS č.j.: OU-KK-PLO-2024/017955-003.

V rámci spracovania jednotlivých etáp projektu JPU POS správny orgán prerokoval podľa §11 ods. 18 zákona s vlastníkmi ich návrhy a požiadavky na určenie nových pozemkov formou osobného prerokovania. Na základe výsledkov prerokovaných pravidiel, miestnych podmienok a všeobecných zásad funkčného usporiadania územia v obvode JPÚ POS bol so združením účastníkov pozemkových úprav dohodnutý návrh ZUNP.

V zmysle § 11 ods. 23 zákona návrh ZUNP bol zverejnený verejnou vyhláškou a doručený známym vlastníkom so známym pobytom do vlastných rúk.

ZUNP podľa § 11 ods. 23 zákona sú platné, ak s nimi súhlasia účastníci, ktorí vlastnia najmenej dve tretiny výmery pozemkov, na ktorých sú nariadené pozemkové úpravy. Za súhlas sa považuje aj to, ak vlastník nepodá námietku alebo námietka je neopodstatnená.

V stanovenej lehote neboli správnemu orgánu doručené žiadne podania.

Podľa §11 ods 23 zákona správny orgán oznámil dňa 17.06.2025 platnosť zásad a verejnou vyhláškou č. OU-KK-PLO-2025/002654-026 a to podľa § 26 ods.1 a 2 zákona č. 71/1967 Zb. o správnom konaní, tak, že písomnosť vyvesil po dobu 15 dní na obvyklom mieste v obci Stráne pod Tatrami a zároveň ju zverejnil na elektronickej úradnej tabuli tunajšieho odboru a CUET.
Po vyhlásení platnosti ZUNP zhotoviteľ projektu spolu so správnym orgán prerokoval, podľa § 12 ods. 6 zákona o pozemkových úpravách, v mesiacoch júl až august 2025 návrh usporiadania nových pozemkov s účastníkmi konania v dvoch kolách. Súčasťou prerokovania mohla byť vznesená požiadavka na predbežné vytýčenie lomových bodov nových pozemkov. Nakoľko však takáto požiadavka nebola vznesená, táto časť etapy nebola vyhotovená. O vyrovnanie v peniazoch nepožiadali šiesti vlastníci.

Podľa §12a zákona o pozemkových úpravách: Pred zverejnením rozdeľovacieho plánu vo forme umiestňovacieho a vytyčovacieho plánu podľa § 13 ods. 1 okresný úrad aktualizuje obvod projektu pozemkových úprav a register pôvodného stavu tak, aby údaje v registri pôvodného stavu a údaje v registri nového stavu boli v súlade.

Aktualizácia RPS bola vykonaná tak, aby údaje RPS a RNS boli v súlade, teda aby údaje o vlastníkoch a právnych vzťahov ku nim v RNS boli v súlade s aktuálnym stavom evidovaným v katastri nehnuteľnosti. Po aktualizácii RPS tento zohľadňuje platný stav katastra nehnuteľností, nie starší ako 2 mesiace pred odovzdaním výsledného operátu rozdeľovacieho plánu vo forme umiestňovacieho a vytyčovacieho plánu a zoznamu vyrovnaní v peniazoch na zverejnenie.

Po zapracovaní pripomienok z prerokovania s vlastníkmi (správcami a zástupcami vlastníkov) podľa platných ZUNP a po aktualizácii projektu údajmi z ISKN zo dňa 10.10.2025, správny orgán pristúpil k zverejneniu rozdeľovacieho plánu vo forme umiestňovacieho a vytyčovacieho plánu a zoznamu vyrovnaní v peniazoch. Rozdeľovací plán vo forme umiestňovacieho a vytyčovacieho plánu má grafickú časť (umiestnenie nových pozemkov) a písomnú časť (register nového stavu, a zoznam vyrovnaní v peniazoch).

Podľa §13 ods. 1zákona o pozemkových úpravách: Okresný úrad doručí rozdeľovací plán podľa § 12 ods. 9 združeniu účastníkov a zverejní ho na obvyklom mieste v obci na 30 dní. Súčasne doručí každému účastníkovi, ktorého miesto pobytu je známe, výpis z rozdeľovacieho plánu.

Verejná vyhláška č.j.: OU-KK-PLO-2025/002654-33-VK zo dňa 09.12.2025, ktorou správny orgán zverejnil rozdeľovací plán vo forme umiestňovacieho a vytyčovacieho plánu a zoznamu vyrovnaní v peniazoch, bola zverejnená na obvyklom mieste v obci Stráne od Tatrami od 10.12.2025 do 25.12.2025 a súčasne správny orgán zverejnil písomnosť aj na internetovej stránke www.minv.sk.

Dňa 29.12.2025 doručil správny orgán rozdeľovací plán vo forme umiestňovacieho a vytyčovacieho plánu a zoznamu vyrovnaní v peniazoch ZUPU a doručil každému účastníkovi, ktorého miesto pobytu je známe výpis z rozdeľovacieho plánu.
Podľa §13 ods.2 zákona o pozemkových úpravách: Účastníci a združenie účastníkov môžu podať okresnému úradu proti rozdeľovaciemu plánu a výpisu z rozdeľovacieho plánu námietky do 30 dní od ich zverejnenia alebo doručenia.

V zákonom stanovenej lehote bolo správnemu orgánu doručené jedno podanie označené ako „vyjadrenie“, ktoré nesúviselo s nedodržaním ZUNP a nedodržaním podmienok primeranosti ustanovených zákonom. Správny orgán na toto podanie neprihliadol, tak ako je to uvedené v §13 ods. 6 zákona o pozemkových úpravách a vyhodnotil ho ako neopodstatnené. Na podanie správny orgán odpovedal listom zo dňa 10.02.2026.

Podľa §13 ods. 6 zákona o pozemkových úpravách: Ak sú pozemkové úpravy povolené podľa § 2 ods. 3, rozdeľovací plán a plán spoločných zariadení a opatrení projektu pozemkových úprav schváli okresný úrad po prerokovaní a vybavení námietok alebo po rozhodnutí o námietkach súvisiacich s nedodržaním zásad umiestnenia nových pozemkov alebo podmienok primeranosti ustanovených zákonom. V ostatných prípadoch sa na námietku neprihliada. Podmienkou schválenia rozdeľovacieho plánu vo forme umiestňovacieho a vytyčovacieho plánu projektu pozemkových úprav je súhlas účastníkov, ktorí vlastnia najmenej dve tretiny výmery pozemkov, na ktorých sú povolené pozemkové úpravy. Za súhlas sa považuje aj to, ak vlastník nepodá námietku alebo námietka je neopodstatnená.
V obvodoch na účely vyrovnania sa nenavrhujú žiadne nové verejné zariadenia a opatrenia. Na právne sprístupnenie samotných obvodov na účely vyrovnania sa navrhuje využitie existujúcej parcely C KN č. 1889 a sa nenavrhujú žiadne spoločné zariadenia a opatrenia.

V obvode pod osídlením sú navrhnuté verejné zariadenia a opatrenia (VZO). Plán VZO vychádza zo schválených VZFUÚ s doplnením a upresnením v súlade s rozdeľovacím plánom vo forme umiestňovacieho a vytyčovacieho plánu a zoznamu vyrovnaní v peniazoch. Je riešený na úrovni plošného a funkčného využitia.

Nakoľko boli splnené všetky podmienky zákona o pozemkových úpravách, správny orgán rozhodol o schválení rozdeľovacieho plánu a výpisu z rozdeľovacieho plánu, plánu spoločných opatrení a plánu verejných zariadení a opatrení tak, ako je to uvedené vo výrokovej časti tohto rozhodnutia.

Rozhodnutím č.j.: OU-KK-PLO-2026/002216-141 zo dňa 23. 03. 2026, ktoré nadobudlo právoplatnosť dňa 24. 04. 2026, správny orgán schválil rozdeľovací plán vo forme umiestňovacieho a vytyčovacieho plánu a zoznamu vyrovnaní v peniazoch, ktorý bol zverejnení na úradnej tabuli správneho orgánu a na CUET – úradná tabuľa internetového portálu ministerstva vnútra od 24. 03. 2026 do 08. 04. 2026 a na úradnej tabuli obce Stráne pod Tatrami od 26. 03. 2026 do 10. 04. 2026.

Nariadenie vykonania projektu podľa §14 ods. 1 zákona o PU bolo zverejnené verejnou vyhláškou Č.j.: OU-KK-PLO-2026/002216-146 – KV dňa 07.05.02026, súčasťou ktorého bol aj schválený Postup prechodu na nové hospodárenie.

Keďže všetky etapy JPÚ POS boli ukončené a príslušné rozhodnutia sú právoplatné a predložená dokumentácia je odovzdaná v súlade s metodickými návodmi MPRV SR a ÚGKK, tak správny orgán vydal toto rozhodnutie o schválení vykonania JPÚ, ktoré sa v zmysle § 14 ods. 5 oznamuje verejnou vyhláškou.

Rozhodnutie o schválení vykonania projektu sa oznamuje formou verejnej vyhlášky podľa § 26 ods. 2 zákona č. 71/1967 Zb. o správnom konaní, tak, že písomnosť vyvesí po dobu 15 dní na úradnej tabuli tunajšieho odboru.

Posledný deň tejto lehoty je dňom doručenia. Súčasne sa oznámenie zverejní na úradnej tabuli správneho orgánu, v Obci Stráne pod Tatrami spôsobom v mieste obvyklým, na CUET a na úradnej tabuli internetového portálu ministerstva vnútra na adrese https://www.minv.sk/?stav-pozemkovych-uprav-v-okrese-kezmarok.

Poučenie

Podľa § 14 ods. 4 zákona o pozemkových úpravách proti tomuto rozhodnutiu o schválení vykonania projektu pozemkových úprav sa nemožno odvolať. Toto rozhodnutie je preskúmateľné súdom.

1. Rozdeľovací plán vo forme geometrického plánu
2. Zoznam vyrovnaní v peniazoch
3. Zoznam tiarch

Ing. Gabriela Krempaská
vedúca odboru

Informatívna poznámka - tento dokument bol vytvorený elektronicky orgánom verejnej moci

IČO: 00151866 Sufix: 10175

Doručuje sa
Obec Stráne pod Tatrami, Stráne pod Tatrami , 059 76 Stráne pod Tatrami, Slovenská republika

Na vedomie
EURO GEO, s.r.o., Kmeťova 36, Košice-Staré Mesto, Košice I

Prehľad kladu listov

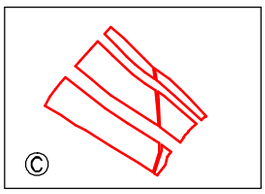

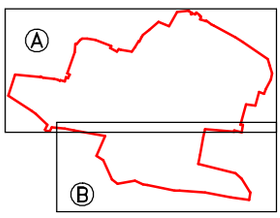

Rozdeľovací plán vo forme geometrického plánu vykazuje stav k 05.06.2026.

Vyhotoviteľ	Kraj	Okres	Obec
EURO GEO s.r.o. Kmeťova 36 040 01 Košice *gp@euro-geo.com* IČO: 36 214 515	*Prešovský*	*Kežmarok*	*Stráne pod Tatrami*
	Kat. územie *Stráne pod Tatrami*	Číslo plánu *JPÚ Stráne pod Tatrami RO*	Mapový list č *VKM*

Rozdeľovací plán vo forme geometrického plánu pre projekt jednoduchých pozemkových úprav p.č.1904 až 2430

Vyhotovil		Autorizačne overil		Úradne overil Meno:	
Dňa: *12.06.2026*	Meno: *Ing.Zuzana Šuchaňová*	Dňa: *12.06.2026*	Meno: *Ing. Vincent Dulina*	Dňa:	Číslo:
Nové hranice boli v prírode označené *múrom, plotom, obrubníkom*		Náležitosťami a presnosťou zodpovedá predpisom		Úradne overené podľa § 9 zákona NR SR č. 215/1995 Z.z. o geodézii a kartografii	
Záznam podrobného merania (meračský náčrt) č. *427*					
Súradnice bodov označených číslami a ostatné meračské údaje sú uložené vo všeobecnej dokumentácii		Pečiatka a podpis		Pečiatka a podpis	

t.č. 6.50 – 1997

VÝKAZ VÝMER

Doterajší stav						Zmeny					Nový stav				
Číslo			Výmera		Druh pozemku	Diel	k parcele číslo	m^2	od parcely číslo	m^2	Číslo parcely	Výmera		Druh pozemku	Vlastník, (iná opráv. osoba) adresa, (sídlo)
PK vložky	parcely														
LV	KN–E	KN–C	ha	m^2								ha	m^2	kód	
Stav podľa schváleného rozdeľovacieho plánu projektu JPÚ a registra C KN															
		978/2		2187	t.t.p.						978/2			zaniká	
		978/3		4019	t.t.p.						978/3			zaniká	
		978/4		847	t.t.p.						978/4			zaniká	
		1230/35		6209	ost.pl.						1230/35			zaniká	
		1286/7		310	t.t.p.						1286/7			zaniká	
335		1286/8		573	t.t.p.						1286/8			zaniká	
		1299/2		277	orná p.						1299/2			zaniká	
1		1299/3		450	orná p.						1299/3			zaniká	
1		1299/4		162	orná p.						1299/4			zaniká	
1		1299/5		205	orná p.						1299/5			zaniká	
175		1299/6		341	orná p.						1299/6			zaniká	
1		1299/7		202	orná p.						1299/7			zaniká	
356		1299/8		293	orná p.						1299/8			zaniká	
316		1299/9		298	orná p.						1299/9			zaniká	
316		1299/10		157	orná p.						1299/10			zaniká	
1		1299/11		107	orná p.						1299/11			zaniká	
1		1299/12		28	orná p.						1299/12			zaniká	
342		1299/13		104	orná p.						1299/13			zaniká	
344		1299/14		126	orná p.						1299/14			zaniká	
299		1299/15		157	zast.pl. (rod. dom s.č.175)						1299/15			zaniká	
299		1299/16		428	orná p.						1299/16			zaniká	
171		1299/17		433	zast.pl.						1299/17			zaniká	
171		1299/18		141	zast.pl. (rod. dom s.č.174)						1299/18			zaniká	
1		1299/46		7252	orná p.						1299/46			zaniká	
		1299/51		499	zast.pl.						1299/51			zaniká	
		1299/52		153	zast.pl.						1299/52			zaniká	
1		1299/53		76	zast.pl. (byt. dom s.č.200)						1299/53			zaniká	
1		1299/54		75	zast.pl. (byt. dom s.č.201)						1299/54			zaniká	
1		1299/55		77	zast.pl. (byt. dom s.č.202)						1299/55			zaniká	
1		1299/56		76	zast.pl. (byt. dom s.č.205)						1299/56			zaniká	
1		1299/57		75	zast.pl. (byt. dom s.č.204)						1299/57			zaniká	

VÝKAZ VÝMER

Doterajší stav						Zmeny					Nový stav				
Číslo			Výmera		Druh pozemku	Diel	k parcele číslo	m^2	od parcely číslo	m^2	Číslo parcely	Výmera		Druh pozemku	Vlastník, (iná opráv. osoba) adresa, (sídlo)
PK vložky	parcely														
LV	KN–E	KN–C	ha	m^2								ha	m^2	kód	
1		1299/58		75	zast.pl. (byt. dom s.č.208)						1299/58			zaniká	
1		1299/59		78	zast.pl. (byt. dom s.č.213)						1299/59			zaniká	
1		1299/60		78	zast.pl. (byt. dom s.č.212)						1299/60			zaniká	
1		1299/61		78	zast.pl. (byt. dom s.č.215)						1299/61			zaniká	
		1299/62		247	ost.pl.						1299/62			zaniká	
1		1299/67		78	zast.pl. (byt. dom s.č.221)						1299/67			zaniká	
1		1299/68		78	zast.pl. (byt. dom s.č.219)						1299/68			zaniká	
1		1299/69		78	zast.pl. (byt. dom s.č.220)						1299/69			zaniká	
1		1299/70		79	zast.pl. (byt. dom s.č.217)						1299/70			zaniká	
1		1299/71		75	zast.pl. (byt. dom s.č.211)						1299/71			zaniká	
1		1299/72		75	zast.pl. (byt. dom s.č.210)						1299/72			zaniká	
1		1299/73		75	zast.pl. (byt. dom s.č.209)						1299/73			zaniká	
1		1299/74		75	zast.pl. (byt. dom s.č.206)						1299/74			zaniká	
1		1299/75		75	zast.pl. (byt. dom s.č.207)						1299/75			zaniká	
1		1299/76		75	zast.pl. (byt. dom s.č.203)						1299/76			zaniká	
1		1299/80		77	zast.pl. (byt. dom s.č.222)						1299/80			zaniká	
1		1299/81		78	zast.pl. (byt. dom s.č.223)						1299/81			zaniká	
1		1299/82		78	zast.pl. (byt. dom s.č.218)						1299/82			zaniká	
1		1299/83		78	zast.pl. (byt. dom s.č.216)						1299/83			zaniká	
1		1299/84		78	zast.pl. (byt. dom s.č.214)						1299/84			zaniká	
301		1299/92		192	orná p.						1299/92			zaniká	
312		1299/95		152	zast.pl. (rod. dom s.č.230)						1299/95			zaniká	
307		1299/96		348	zast.pl.						1299/96			zaniká	
337		1299/97		523	orná p.						1299/97			zaniká	
318		1299/98		513	orná p.						1299/98			zaniká	

t.č. 6.76 – 1997

VÝKAZ VÝMER

Doterajší stav						Zmeny					Nový stav				
Číslo PK vložky	Číslo parcely		Výmera		Druh pozemku	Diel	k parcele číslo	m^2	od parcely číslo	m^2	Číslo parcely	Výmera		Druh pozemku	Vlastník, (iná opráv. osoba) adresa, (sídlo)
LV	KN–E	KN–C	ha	m^2								ha	m^2	kód	
268		1299/99		512	orná p.						1299/99			zaniká	
336		1299/100		325	orná p.						1299/100			zaniká	
313		1299/103		62	orná p.						1299/103			zaniká	
314		1299/104		948	orná p.						1299/104			zaniká	
329		1299/112		263	orná p.						1299/112			zaniká	
1		1299/128		136	orná p.						1299/128			zaniká	
301		1299/129		79	orná p.						1299/129			zaniká	
301		1299/130		88	zast.pl. (rod. dom s.č.168)						1299/130			zaniká	
1		1299/145		630	zast.pl. (modul. ZŠ s.č.166)						1299/145			zaniká	
344		1299/193		41	orná p.						1299/193			zaniká	
353		1299/195		119	orná p.						1299/195			zaniká	
		1299/196		18	orná p.						1299/196			zaniká	
		1299/197		12	orná p.						1299/197			zaniká	
		1299/209	2	6058	orná p.						1299/209			zaniká	
364		1299/210		33	orná p.						1299/210			zaniká	
		1299/211		7184	orná p.						1299/211			zaniká	
1		1299/212		3084	ost.pl.						1299/212			zaniká	
364		1299/267		7	orná p.						1299/267			zaniká	
34		1312/1		315	zast.pl.						1312/1			zaniká	
34		1312/2		66	zast.pl.						1312/2			zaniká	
34 315		1312/3 na 1312/3		126	zast.pl. (rod. dom s.č.167)						1312/3			zaniká	
1		1318/1		41	zast.pl. (s.č.77)						1318/1			zaniká	
1		1318/2		33	zast.pl. (dom s.č.73)						1318/2			zaniká	
1		1318/5		49	zast.pl. (dom s.č.57)						1318/5			zaniká	
80		1318/10		130	zast.pl.						1318/10			zaniká	
1		1318/12		15	zast.pl. (dom s.č.62)						1318/12			zaniká	
80		1318/14		110	zast.pl. (rod. dom s.č.156)						1318/14			zaniká	
79		1319/2		146	zast.pl.						1319/2			zaniká	
74		1319/3		240	zast.pl.						1319/3			zaniká	
79		1319/5		94	zast.pl. (rod. dom s.č.157)						1319/5			zaniká	

t.č. 6.76 – 1997

VÝKAZ VÝMER

Doterajší stav						Zmeny					Nový stav				
Číslo			Výmera		Druh pozemku	Diel	k parcele číslo	m^2	od parcely číslo	m^2	Číslo parcely	Výmera		Druh pozemku	Vlastník, (iná opráv. osoba) adresa, (sídlo)
PK vložky	parcely														
LV	KN–E	KN–C	ha	m^2								ha	m^2	kód	
1		1320/1	1	743	zast.pl.						1320/1			zaniká	
37		1320/2		432	zast.pl. (rod. dom s.č.78)						1320/2			zaniká	
76		1320/3		240	zast.pl. (rod. dom s.č.159)						1320/3			zaniká	
1		1320/4		260	ost.pl.						1320/4			zaniká	
1		1320/7		21	zast.pl.						1320/7			zaniká	
1		1320/8		18	zast.pl.						1320/8			zaniká	
1		1320/9		49	zast.pl.						1320/9			zaniká	
1		1320/10		23	zast.pl.						1320/10			zaniká	
1		1320/11		51	zast.pl.						1320/11			zaniká	
1		1320/12		24	zast.pl.						1320/12			zaniká	
1		1320/13		52	zast.pl.						1320/13			zaniká	
1		1320/14		19	zast.pl.						1320/14			zaniká	
1		1320/15		20	zast.pl.						1320/15			zaniká	
1		1320/16		31	zast.pl.						1320/16			zaniká	
1		1320/17		34	zast.pl.						1320/17			zaniká	
1		1320/18		18	zast.pl.						1320/18			zaniká	
1		1320/19		42	zast.pl.						1320/19			zaniká	
1		1320/20		19	zast.pl.						1320/20			zaniká	
1		1320/21		20	zast.pl.						1320/21			zaniká	
1		1320/22		15	zast.pl.						1320/22			zaniká	
1		1320/23		15	zast.pl.						1320/23			zaniká	
1		1320/24		44	zast.pl.						1320/24			zaniká	
1		1320/25		26	zast.pl.						1320/25			zaniká	
1		1320/26		33	zast.pl.						1320/26			zaniká	
339		1320/27		42	zast.pl.						1320/27			zaniká	
339		1320/28		86	zast.pl.						1320/28			zaniká	
1		1320/29		25	zast.pl.						1320/29			zaniká	
1		1320/30		22	zast.pl.						1320/30			zaniká	
1		1320/31		6	zast.pl.						1320/31			zaniká	
1		1320/32		17	zast.pl.						1320/32			zaniká	
1		1320/33		40	zast.pl.						1320/33			zaniká	
1		1320/34		21	zast.pl.						1320/34			zaniká	
1		1320/35		97	zast.pl.						1320/35			zaniká	
1		1320/36		34	zast.pl.						1320/36			zaniká	

t.č. 6.76 – 1997

VÝKAZ VÝMER

Doterajší stav						Zmeny					Nový stav				
Číslo			Výmera		Druh pozemku	Diel	k parcele číslo	m^2	od parcely číslo	m^2	Číslo parcely	Výmera		Druh pozemku	Vlastník, (iná opráv. osoba) adresa, (sídlo)
PK vložky	parcely														
LV	KN–E	KN–C	ha	m^2								ha	m^2	kód	
1		1320/37		41	zast.pl.						1320/37			zaniká	
1		1320/38		17	zast.pl.						1320/38			zaniká	
1		1320/39		26	zast.pl.						1320/39			zaniká	
1		1320/40		13	zast.pl.						1320/40			zaniká	
1		1320/41		29	zast.pl.						1320/41			zaniká	
1		1320/42		55	zast.pl.						1320/42			zaniká	
1		1320/43		37	zast.pl.						1320/43			zaniká	
1		1320/44		21	zast.pl.						1320/44			zaniká	
1		1320/45		56	zast.pl.						1320/45			zaniká	
1		1320/46		28	zast.pl.						1320/46			zaniká	
1		1320/47		84	zast.pl.						1320/47			zaniká	
1		1320/48		41	zast.pl.						1320/48			zaniká	
1		1320/49		17	zast.pl.						1320/49			zaniká	
1		1320/50		15	zast.pl.						1320/50			zaniká	
1		1320/51		16	zast.pl.						1320/51			zaniká	
1		1320/52		42	zast.pl.						1320/52			zaniká	
1		1320/53		21	zast.pl.						1320/53			zaniká	
1		1320/54		15	zast.pl.						1320/54			zaniká	
1		1320/55		16	zast.pl.						1320/55			zaniká	
1		1320/56		21	zast.pl.						1320/56			zaniká	
1		1320/57		43	zast.pl.						1320/57			zaniká	
1		1320/58		24	zast.pl.						1320/58			zaniká	
1		1320/59		20	zast.pl.						1320/59			zaniká	
1		1320/60		50	zast.pl.						1320/60			zaniká	
1		1320/61		24	zast.pl.						1320/61			zaniká	
1		1320/62		33	zast.pl.						1320/62			zaniká	
1		1320/63		15	zast.pl.						1320/63			zaniká	
1		1320/64		43	zast.pl.						1320/64			zaniká	
1		1320/65		34	zast.pl.						1320/65			zaniká	
1		1320/66		113	zast.pl.						1320/66			zaniká	
1		1320/67		93	zast.pl.						1320/67			zaniká	
358		1320/68		43	zast.pl.						1320/68			zaniká	
1		1320/69		51	zast.pl.						1320/69			zaniká	
1		1320/70		23	zast.pl.						1320/70			zaniká	
1		1320/71		22	zast.pl.						1320/71			zaniká	

t.č. 6.76 – 1997

VÝKAZ VÝMER

Doterajší stav						Zmeny					Nový stav				
Číslo			Výmera		Druh pozemku	Diel	k parcele číslo	m^2	od parcely číslo	m^2	Číslo parcely	Výmera		Druh pozemku	Vlastník, (iná opráv. osoba) adresa, (sídlo)
PK vložky	parcely														
LV	KN–E	KN–C	ha	m^2								ha	m^2	kód	
1		1320/72		38	zast.pl.						1320/72			zaniká	
1		1320/73		16	zast.pl.						1320/73			zaniká	
1		1320/74		16	zast.pl.						1320/74			zaniká	
1		1320/75		12	zast.pl.						1320/75			zaniká	
1		1320/76		39	zast.pl.						1320/76			zaniká	
1		1320/77		18	zast.pl.						1320/77			zaniká	
1		1320/78		17	zast.pl.						1320/78			zaniká	
1		1320/79		58	zast.pl.						1320/79			zaniká	
1		1320/80		54	zast.pl.						1320/80			zaniká	
1		1320/81		16	zast.pl.						1320/81			zaniká	
1		1320/82		21	zast.pl.						1320/82			zaniká	
1		1320/83		19	zast.pl.						1320/83			zaniká	
1		1320/84		53	zast.pl.						1320/84			zaniká	
1		1320/85		29	zast.pl.						1320/85			zaniká	
1		1320/86		40	zast.pl.						1320/86			zaniká	
1		1320/87		40	zast.pl.						1320/87			zaniká	
1		1320/88		35	zast.pl.						1320/88			zaniká	
1		1320/89		18	zast.pl.						1320/89			zaniká	
1		1320/90		19	zast.pl.						1320/90			zaniká	
1		1320/91		19	zast.pl.						1320/91			zaniká	
1		1320/92		37	zast.pl.						1320/92			zaniká	
1		1320/93		43	zast.pl.						1320/93			zaniká	
1		1320/94		32	zast.pl.						1320/94			zaniká	
1		1320/95		44	zast.pl.						1320/95			zaniká	
1		1320/96		28	zast.pl.						1320/96			zaniká	
1		1320/97		16	zast.pl.						1320/97			zaniká	
1		1320/98		29	zast.pl.						1320/98			zaniká	
1		1320/99		19	zast.pl.						1320/99			zaniká	
1		1320/100		20	zast.pl.						1320/100			zaniká	
1		1320/101		17	zast.pl.						1320/101			zaniká	
1		1320/102		21	zast.pl.						1320/102			zaniká	
1		1320/103		25	zast.pl.						1320/103			zaniká	
1		1320/104		63	zast.pl.						1320/104			zaniká	
1		1320/105		21	zast.pl.						1320/105			zaniká	
1		1320/106		19	zast.pl.						1320/106			zaniká	

t.č. 6.76 – 1997

VÝKAZ VÝMER

Doterajší stav						Zmeny					Nový stav				
Číslo			Výmera		Druh pozemku	Diel	k parcele číslo	m^2	od parcely číslo	m^2	Číslo parcely	Výmera		Druh pozemku	Vlastník, (iná opráv. osoba) adresa, (sídlo)
PK vložky	parcely														
LV	KN–E	KN–C	ha	m^2								ha	m^2	kód	
1		1320/107		22	zast.pl.						1320/107			zaniká	
1		1320/108		43	zast.pl.						1320/108			zaniká	
1		1320/109		34	zast.pl.						1320/109			zaniká	
1		1320/110		22	zast.pl.						1320/110			zaniká	
1		1320/111		54	zast.pl.						1320/111			zaniká	
1		1320/112		67	zast.pl.						1320/112			zaniká	
1		1320/113		58	zast.pl.						1320/113			zaniká	
1		1320/114		17	zast.pl.						1320/114			zaniká	
342		1320/117		128	zast.pl.						1320/117			zaniká	
342		1320/118		53	zast.pl.						1320/118			zaniká	
340		1320/119		113	zast.pl.						1320/119			zaniká	
358		1320/121		152	zast.pl.						1320/121			zaniká	
1		1320/122		5	zast.pl.						1320/122			zaniká	
		1364/2		1530	orná p.						1364/2			zaniká	
170		1364/3		106	zast.pl. (rod. dom s.č.162)						1364/3			zaniká	
170		1364/4		277	orná p.						1364/4			zaniká	
170		1364/5		4	orná p.						1364/5			zaniká	
166		1364/6		320	orná p.						1364/6			zaniká	
166		1364/7		171	zast.pl. (rod. dom s.č.163)						1364/7			zaniká	
304		1364/17		249	ost.pl.						1364/17			zaniká	
304		1364/18		89	zast.pl. (rod. dom s.č.164)						1364/18			zaniká	
166		1364/22		272	orná p.						1364/22			zaniká	
166		1364/23		129	zast.pl.						1364/23			zaniká	
		1364/55		8895	orná p.						1364/55			zaniká	
71		1640/6		114	zast.pl.						1640/6			zaniká	
75		1640/7		170	zast.pl.						1640/7			zaniká	
77		1640/8		170	zast.pl.						1640/8			zaniká	
72		1640/10		352	zast.pl. (rod. dom s.č.86)						1640/10			zaniká	
316		1640/16		280	zast.pl.						1640/16			zaniká	
101		1640/19		377	zast.pl. (rod. dom s.č.160)						1640/19			zaniká	
77		1640/26		70	zast.pl. (rod. dom s.č.155)						1640/26			zaniká	
75		1640/27		70	zast.pl. (rod. dom s.č.154)						1640/27			zaniká	

t.č. 6.76 – 1997

VÝKAZ VÝMER

Doterajší stav						Zmeny					Nový stav				
Číslo			Výmera		Druh pozemku	Diel	k parcele číslo	m^2	od parcely číslo	m^2	Číslo parcely	Výmera		Druh pozemku	Vlastník, (iná opráv. osoba) adresa, (sídlo)
PK vložky	parcely														
LV	KN–E	KN–C	ha	m^2								ha	m^2	kód	
71		1640/28		68	zast.pl. (rod. dom s.č.153)						1640/28			zaniká	
316		1640/29		65	zast.pl.						1640/29			zaniká	
1		1640/30		46	zast.pl.						1640/30			zaniká	
175		1640/31		41	zast.pl.						1640/31			zaniká	
1		1640/32		70	zast.pl.						1640/32			zaniká	
1		1640/33		4	zast.pl.						1640/33			zaniká	
165		1640/34		230	t.t.p.						1640/34			zaniká	
172		1640/35		235	t.t.p.						1640/35			zaniká	
108		1640/39		134	zast.pl.						1640/39			zaniká	
321		1640/55		47	zast.pl.						1640/55			zaniká	
321		1640/56		12	zast.pl.						1640/56			zaniká	
321		1640/57		11	zast.pl.						1640/57			zaniká	
302		1640/58		7	t.t.p.						1640/58			zaniká	
		1640/81		6429	t.t.p.						1640/81			zaniká	
		1640/82		3989	t.t.p.						1640/82			zaniká	
		1640/83		81	t.t.p.						1640/83			zaniká	
108		1640/84		84	zast.pl.						1640/84			zaniká	
359		na 1640/84		(bud. obchodu a služieb s.č.169)											
		1641/7		230	t.t.p.						1641/7			zaniká	
1		1641/9		35	t.t.p.						1641/9			zaniká	
1		1641/11		165	t.t.p.						1641/11			zaniká	
1		1641/12		112	t.t.p.						1641/12			zaniká	
1		1641/13		81	t.t.p.						1641/13			zaniká	
1		1641/14		128	t.t.p.						1641/14			zaniká	
344		1641/15		24	t.t.p.						1641/15			zaniká	
299		1641/17		130	t.t.p.						1641/17			zaniká	
344		1641/18		100	t.t.p.						1641/18			zaniká	
		1641/19		152	t.t.p.						1641/19			zaniká	
1		1641/20		165	t.t.p.						1641/20			zaniká	
1		1641/21		88	t.t.p.						1641/21			zaniká	
1		1641/22		16	t.t.p.						1641/22			zaniká	
1		1641/23		5	t.t.p.						1641/23			zaniká	
		1641/24		362	t.t.p.						1641/24			zaniká	
167		1641/25		304	t.t.p.						1641/25			zaniká	
1		1641/26		28	zast.pl.						1641/26			zaniká	

t.č. 6.76 – 1997

VÝKAZ VÝMER

Doterajší stav						Zmeny					Nový stav				
Číslo			Výmera		Druh pozemku	Diel	k parcele číslo	m^2	od parcely číslo	m^2	Číslo parcely	Výmera		Druh pozemku	Vlastník, (iná opráv. osoba) adresa, (sídlo)
PK vložky	parcely														
LV	KN–E	KN–C	ha	m^2								ha	m^2	kód	
342		1641/53		149	t.t.p.						1641/53			zaniká	
		1641/63		2717	t.t.p.						1641/63			zaniká	
		1641/64	1	1365	t.t.p.						1641/64			zaniká	
		1641/65	1	5343	t.t.p.						1641/65			zaniká	
		1641/66		3508	t.t.p.						1641/66			zaniká	
		1641/67		228	t.t.p.						1641/67			zaniká	
		1641/68		1421	t.t.p.						1641/68			zaniká	
31		1641/69		395	t.t.p.						1641/69			zaniká	
1		1892/3		217	ost.pl.						1892/3			zaniká	
1		1892/7		1042	zast.pl.						1892/7			zaniká	
1		1892/8		54	ost.pl.						1892/8			zaniká	
1		1892/9		1	ost.pl.						1892/9			zaniká	
											1904		1246	zast.pl. 22	podľa RNS
											1905		984	zast.pl. 22	detto
											1906		2202	zast.pl. 22	detto
											1907		5723	zast.pl. 22	detto
											1908		4600	zast.pl. 22	detto
											1909		184	zast.pl. 22	detto
											1910		76	zast.pl. 22	detto
											1911		153	zast.pl. 22	detto
											1912		39	zast.pl. 22	detto
											1913		3	zast.pl. 22	detto
											1914		76	zast.pl. 22	detto
											1915		98	zast.pl. 22	detto
											1916		63	zast.pl. 22	detto
											1917		1730	zast.pl. 22	detto
											1918		10	zast.pl. 22	detto

t.č. 6.76 – 1997

VÝKAZ VÝMER

Doterajší stav						Zmeny					Nový stav				
Číslo			Výmera		Druh pozemku	Diel	k parcele číslo	m^2	od parcely číslo	m^2	Číslo parcely	Výmera		Druh pozemku	Vlastník, (iná opráv. osoba) adresa, (sídlo)
PK vložky	parcely														
LV	KN–E	KN–C	ha	m^2								ha	m^2	kód	
											1919		216	zast.pl. 22	detto
											1920		5273	zast.pl. 18	detto
											1921		83	zast.pl. 17	detto
											1922		116	zast.pl. 17	detto
											1923		148	zast.pl. 17	detto
											1924		134	zast.pl. 17	detto
											1925		92	zast.pl. 17	detto
											1926		441	zast.pl. 18	detto
											1927		129	zast.pl. 17	detto
											1928		629	zast.pl. 18	detto
											1929		134	zast.pl. 15 10	detto
											1930		249	zast.pl. 18	detto
											1931		89	zast.pl. 15 10	detto
											1932		20	zast.pl. 18	detto
											1933		277	zast.pl. 18	detto
											1934		4	zast.pl. 18	detto
											1935		106	zast.pl. 15 10	detto
											1936		663	zast.pl. 18	detto
											1937		710	zast.pl. 18	detto
											1938		153	zast.pl. 17	detto
											1939		17	zast.pl. 18	detto
											1940		499	zast.pl. 18	detto

VÝKAZ VÝMER

Doterajší stav						Zmeny					Nový stav				
Číslo			Výmera		Druh pozemku	Diel	k parcele číslo	m^2	od parcely číslo	m^2	Číslo parcely	Výmera		Druh pozemku	Vlastník, (iná opráv. osoba) adresa, (sídlo)
PK vložky	parcely														
LV	KN–E	KN–C	ha	m^2								ha	m^2	kód	
											1941		43	zast.pl. 17	detto
											1942		15	zast.pl. 17	detto
											1943		190	zast.pl. 18	detto
											1944		84	zast.pl. 17	detto
											1945		8	zast.pl. 18	detto
											1946		397	zast.pl. 18	detto
											1947		76	zast.pl. 17	detto
											1948		25	zast.pl. 17	detto
											1949		79	zast.pl. 17	detto
											1950		213	zast.pl. 18	detto
											1951		140	zast.pl. 15 10	detto
											1952		1998	zast.pl. 18	detto
											1953		1275	zast.pl. 18	detto
											1954		17	zast.pl. 18	detto
											1955		17	zast.pl. 17	detto
											1956		18	zast.pl. 17	detto
											1957		20	zast.pl. 17	detto
											1958		31	zast.pl. 17	detto
											1959		19	zast.pl. 17	detto
											1960		39	zast.pl. 17	detto
											1961		34	zast.pl. 17	detto
											1962		49	zast.pl. 17	detto
											1963		23	zast.pl. 17	detto

VÝKAZ VÝMER

Doterajší stav						Zmeny					Nový stav				
Číslo			Výmera		Druh pozemku	Diel	k parcele číslo	m^2	od parcely číslo	m^2	Číslo parcely	Výmera		Druh pozemku	Vlastník, (iná opráv. osoba) adresa, (sídlo)
PK vložky	parcely														
LV	KN–E	KN–C	ha	m^2								ha	m^2	kód	
											1964		50	zast.pl. 17	detto
											1965		24	zast.pl. 17	detto
											1966		47	zast.pl. 17	detto
											1967		19	zast.pl. 17	detto
											1968		42	zast.pl. 17	detto
											1969		18	zast.pl. 17	detto
											1970		19	zast.pl. 17	detto
											1971		20	zast.pl. 17	detto
											1972		15	zast.pl. 17	detto
											1973		15	zast.pl. 17	detto
											1974		44	zast.pl. 17	detto
											1975		26	zast.pl. 17	detto
											1976		101	zast.pl. 17	detto
											1977		32	zast.pl. 17	detto
											1978		18	zast.pl. 17	detto
											1979		39	zast.pl. 17	detto
											1980		42	zast.pl. 17	detto
											1981		88	zast.pl. 18	detto
											1982		86	zast.pl. 17	detto
											1983		35	zast.pl. 17	detto
											1984		17	zast.pl. 17	detto
											1985		40	zast.pl. 17	detto
											1986		38	zast.pl. 17	detto

t.č. 6.76 – 1997

VÝKAZ VÝMER

Doterajší stav						Zmeny					Nový stav				
Číslo			Výmera		Druh pozemku	Diel	k parcele číslo	m^2	od parcely číslo	m^2	Číslo parcely	Výmera		Druh pozemku	Vlastník, (iná opráv. osoba) adresa, (sídlo)
PK vložky	parcely														
LV	KN–E	KN–C	ha	m^2								ha	m^2	kód	
											1987		21	zast.pl. 17	detto
											1988		55	zast.pl. 18	detto
											1989		48	zast.pl. 18	detto
											1990		2311	zast.pl. 18	detto
											1991		100	zast.pl. 17	detto
											1992		9	zast.pl. 17	detto
											1993		131	zast.pl. 15 10	detto
											1994		65	zast.pl. 17	detto
											1995		238	zast.pl. 18	detto
											1996		15	zast.pl. 17	detto
											1997		15	zast.pl. 17	detto
											1998		72	zast.pl. 17	detto
											1999		11	zast.pl. 17	detto
											2000		43	zast.pl. 17	detto
											2001		39	zast.pl. 18	detto
											2002		13	zast.pl. 17	detto
											2003		17	zast.pl. 17	detto
											2004		19	zast.pl. 17	detto
											2005		85	zast.pl. 17	detto
											2006		20	zast.pl. 17	detto
											2007		43	zast.pl. 17	detto
											2008		26	zast.pl. 17	detto
											2009		14	zast.pl. 17	detto

t.č. 6.76 – 1997

VÝKAZ VÝMER

Doterajší stav						Zmeny					Nový stav				
Číslo			Výmera		Druh pozemku	Diel	k parcele číslo	m^2	od parcely číslo	m^2	Číslo parcely	Výmera		Druh pozemku	Vlastník, (iná opráv. osoba) adresa, (sídlo)
PK vložky	parcely														
LV	KN–E	KN–C	ha	m^2								ha	m^2	kód	
											2010		31	zast.pl. 17	detto
											2011		15	zast.pl. 17	detto
											2012		25	zast.pl. 17	detto
											2013		31	zast.pl. 17	detto
											2014		68	zast.pl. 17	detto
											2015		91	zast.pl. 17	detto
											2016		33	zast.pl. 17	detto
											2017		818	zast.pl. 18	detto
											2018		58	zast.pl. 17	detto
											2019		82	zast.pl. 17	detto
											2020		31	zast.pl. 17	detto
											2021		113	zast.pl. 17	detto
											2022		144	zast.pl. 17	detto
											2023		35	zast.pl. 17	detto
											2024		1179	zast.pl. 22	detto
											2025		1275	zast.pl. 18	detto
											2026		104	zast.pl. 17	detto
											2027		139	zast.pl. 17	detto
											2028		10	zast.pl. 18	detto
											2029		4	zast.pl. 17	detto
											2030		1201	zast.pl. 18	detto
											2031		32	zast.pl. 17	detto
											2032		141	zast.pl. 18	detto

t.č. 6.76 – 1997

VÝKAZ VÝMER

Doterajší stav						Zmeny					Nový stav				
Číslo			Výmera		Druh pozemku	Diel	k parcele číslo	m^2	od parcely číslo	m^2	Číslo parcely	Výmera		Druh pozemku	Vlastník, (iná opráv. osoba) adresa, (sídlo)
PK vložky	parcely														
LV	KN–E	KN–C	ha	m^2								ha	m^2	kód	
											2033		89	zast.pl. 17	detto
											2034		130	zast.pl. 18	detto
											2035		105	zast.pl. 17	detto
											2036		84	zast.pl. 17	detto
											2037		103	zast.pl. 17	detto
											2038		19	zast.pl. 18	detto
											2039		25	zast.pl. 17	detto
											2040		29	zast.pl. 18	detto
											2041		17	zast.pl. 18	detto
											2042		48	zast.pl. 17	detto
											2043		166	zast.pl. 18	detto
											2044		74	zast.pl. 15 10	detto
											2045		148	zast.pl. 18	detto
											2046		92	zast.pl. 17	detto
											2047		146	zast.pl. 18	detto
											2048		94	zast.pl. 15 10	detto
											2049		91	zast.pl. 18	detto
											2050		130	zast.pl. 18	detto
											2051		110	zast.pl. 15 10	detto
											2052		149	zast.pl. 18	detto
											2053		170	zast.pl. 18	detto
											2054		70	zast.pl. 15 10	detto

t.č. 6.76 – 1997

VÝKAZ VÝMER

Doterajší stav						Zmeny					Nový stav				
Číslo			Výmera		Druh pozemku	Diel	k parcele číslo	m^2	od parcely číslo	m^2	Číslo parcely	Výmera		Druh pozemku	Vlastník, (iná opráv. osoba) adresa, (sídlo)
PK vložky	parcely														
LV	KN–E	KN–C	ha	m^2								ha	m^2	kód	
											2055		181	zast.pl. 18	detto
											2056		170	zast.pl. 18	detto
											2057		70	zast.pl. 15 10	detto
											2058		97	zast.pl. 18	detto
											2059		14	zast.pl. 18	detto
											2060		43	zast.pl. 18	detto
											2061		32	zast.pl. 17	detto
											2062		115	zast.pl. 18	detto
											2063		67	zast.pl. 15 10	detto
											2064		54	zast.pl. 17	detto
											2065		76	zast.pl. 18	detto
											2066		1361	zast.pl. 18	detto
											2067		49	zast.pl. 17	detto
											2068		71	zast.pl. 17	detto
											2069		113	zast.pl. 18	detto
											2070		90	zast.pl. 17	detto
											2071		93	zast.pl. 17	detto
											2072		48	zast.pl. 17	detto
											2073		71	zast.pl. 17	detto
											2074		68	zast.pl. 17	detto
											2075		25	zast.pl. 17	detto
											2076		17	zast.pl. 17	detto
											2077		16	zast.pl. 17	detto

t.č. 6.76 – 1997

VÝKAZ VÝMER

Doterajší stav						Zmeny					Nový stav				
Číslo			Výmera		Druh pozemku	Diel	k parcele číslo	m^2	od parcely číslo	m^2	Číslo parcely	Výmera		Druh pozemku	Vlastník, (iná opráv. osoba) adresa, (sídlo)
PK vložky	parcely														
LV	KN–E	KN–C	ha	m^2								ha	m^2	kód	
											2078		19	zast.pl. 17	detto
											2079		18	zast.pl. 17	detto
											2080		65	zast.pl. 17	detto
											2081		21	zast.pl. 17	detto
											2082		19	zast.pl. 17	detto
											2083		19	zast.pl. 17	detto
											2084		43	zast.pl. 17	detto
											2085		48	zast.pl. 17	detto
											2086		1375	zast.pl. 18	detto
											2087		62	zast.pl. 17	detto
											2088		28	zast.pl. 17	detto
											2089		19	zast.pl. 17	detto
											2090		32	zast.pl. 17	detto
											2091		44	zast.pl. 17	detto
											2092		17	zast.pl. 17	detto
											2093		17	zast.pl. 17	detto
											2094		20	zast.pl. 17	detto
											2095		19	zast.pl. 17	detto
											2096		29	zast.pl. 17	detto
											2097		16	zast.pl. 17	detto
											2098		28	zast.pl. 17	detto
											2099		15	zast.pl. 16 20	detto
											2100		49	zast.pl. 16 20	detto

t.č. 6.76 – 1997

VÝKAZ VÝMER

Doterajší stav						Zmeny					Nový stav				
Číslo			Výmera		Druh pozemku	Diel	k parcele číslo	m^2	od parcely číslo	m^2	Číslo parcely	Výmera		Druh pozemku	Vlastník, (iná opráv. osoba) adresa, (sídlo)
PK vložky	parcely														
LV	KN–E	KN–C	ha	m^2								ha	m^2	kód	
											2101		40	zast.pl. 17	detto
											2102		41	zast.pl. 17	detto
											2103		30	zast.pl. 17	detto
											2104		28	zast.pl. 17	detto
											2105		42	zast.pl. 17	detto
											2106		29	zast.pl. 17	detto
											2107		53	zast.pl. 17	detto
											2108		13	zast.pl. 17	detto
											2109		19	zast.pl. 17	detto
											2110		64	zast.pl. 17	detto
											2111		79	zast.pl. 17	detto
											2112		14	zast.pl. 18	detto
											2113		25	zast.pl. 17	detto
											2114		5	zast.pl. 18	detto
											2115		37	zast.pl. 17	detto
											2116		20	zast.pl. 17	detto
											2117		18	zast.pl. 17	detto
											2118		18	zast.pl. 17	detto
											2119		12	zast.pl. 17	detto
											2120		39	zast.pl. 17	detto
											2121		16	zast.pl. 17	detto
											2122		14	zast.pl. 17	detto
											2123		16	zast.pl. 17	detto

VÝKAZ VÝMER

Doterajší stav						Zmeny					Nový stav				
Číslo			Výmera		Druh pozemku	Diel	k parcele číslo	m^2	od parcely číslo	m^2	Číslo parcely	Výmera		Druh pozemku	Vlastník, (iná opráv. osoba) adresa, (sídlo)
PK vložky	parcely														
LV	KN–E	KN–C	ha	m^2								ha	m^2	kód	
											2124		38	zast.pl. 17	detto
											2125		9	zast.pl. 17	detto
											2126		6	zast.pl. 18	detto
											2127		22	zast.pl. 17	detto
											2128		8	zast.pl. 17	detto
											2129		23	zast.pl. 17	detto
											2130		16	zast.pl. 17	detto
											2131		51	zast.pl. 17	detto
											2132		10	zast.pl. 18	detto
											2133		126	zast.pl. 17	detto
											2134		34	zast.pl. 17	detto
											2135		37	zast.pl. 17	detto
											2136		53	zast.pl. 17	detto
											2137		43	zast.pl. 17	detto
											2138		41	zast.pl. 15 10	detto
											2139		30	zast.pl. 17	detto
											2140		32	zast.pl. 17	detto
											2141		33	zast.pl. 16 20	detto
											2142		94	zast.pl. 18	detto
											2143		48	zast.pl. 17	detto
											2144		59	zast.pl. 17	detto
											2145		24	zast.pl. 17	detto
											2146		81	zast.pl. 17	detto

t.č. 6.76 – 1997

VÝKAZ VÝMER

Doterajší stav						Zmeny					Nový stav				
Číslo			Výmera		Druh pozemku	Diel	k parcele číslo	m^2	od parcely číslo	m^2	Číslo parcely	Výmera		Druh pozemku	Vlastník, (iná opráv. osoba) adresa, (sídlo)
PK vložky	parcely														
LV	KN–E	KN–C	ha	m^2								ha	m^2	kód	
											2147		169	zast.pl. 17	detto
											2148		77	zast.pl. 18	detto
											2149		431	zast.pl. 18	detto
											2150		42	zast.pl. 17	detto
											2151		34	zast.pl. 17	detto
											2152		20	zast.pl. 17	detto
											2153		21	zast.pl. 17	detto
											2154		21	zast.pl. 17	detto
											2155		17	zast.pl. 17	detto
											2156		26	zast.pl. 17	detto
											2157		37	zast.pl. 17	detto
											2158		56	zast.pl. 17	detto
											2159		349	zast.pl. 18	detto
											2160		13	zast.pl. 17	detto
											2161		29	zast.pl. 17	detto
											2162		55	zast.pl. 17	detto
											2163		28	zast.pl. 17	detto
											2164		84	zast.pl. 17	detto
											2165		41	zast.pl. 17	detto
											2166		44	zast.pl. 17	detto
											2167		17	zast.pl. 17	detto
											2168		16	zast.pl. 17	detto
											2169		16	zast.pl. 17	detto

VÝKAZ VÝMER

Doterajší stav						Zmeny					Nový stav				
Číslo			Výmera		Druh pozemku	Diel	k parcele číslo	m^2	od parcely číslo	m^2	Číslo parcely	Výmera		Druh pozemku	Vlastník, (iná opráv. osoba) adresa, (sídlo)
PK vložky	parcely														
LV	KN–E	KN–C	ha	m^2								ha	m^2	kód	
											2170		15	zast.pl. 17	detto
											2171		21	zast.pl. 17	detto
											2172		45	zast.pl. 17	detto
											2173		53	zast.pl. 17	detto
											2174		65	zast.pl. 17	detto
											2175		16	zast.pl. 17	detto
											2176		14	zast.pl. 18	detto
											2177		21	zast.pl. 17	detto
											2178		57	zast.pl. 18	detto
											2179		47	zast.pl. 17	detto
											2180		114	zast.pl. 15 10	detto
											2181		70	zast.pl. 18	detto
											2182		28	zast.pl. 17	detto
											2183		85	zast.pl. 16 14	detto
											2184		133	zast.pl. 18	detto
											2185		6	zast.pl. 18	detto
											2186		59	zast.pl. 18	detto
											2187		4	zast.pl. 18	detto
											2188		417	zast.pl. 18	detto
											2189		6	zast.pl. 18	detto
											2190		133	zast.pl. 17	detto
											2191		18	zast.pl. 18	detto
											2192		3589	zast.pl. 18	detto

t.č. 6.76 – 1997

VÝKAZ VÝMER

Doterajší stav						Zmeny					Nový stav				
Číslo			Výmera		Druh pozemku	Diel	k parcele číslo	m^2	od parcely číslo	m^2	Číslo parcely	Výmera		Druh pozemku	Vlastník, (iná opráv. osoba) adresa, (sídlo)
PK vložky	parcely														
LV	KN–E	KN–C	ha	m^2								ha	m^2	kód	
											2193		58	zast.pl. 17	detto
											2194		70	zast.pl. 17	detto
											2195		82	zast.pl. 17	detto
											2196		45	zast.pl. 18	detto
											2197		8	zast.pl. 18	detto
											2198		119	zast.pl. 17	detto
											2199		127	zast.pl. 17	detto
											2200		168	zast.pl. 18	detto
											2201		125	zast.pl. 17	detto
											2202		58	zast.pl. 18	detto
											2203		61	zast.pl. 17	detto
											2204		42	zast.pl. 17	detto
											2205		70	zast.pl. 18	detto
											2206		55	zast.pl. 18	detto
											2207		26	zast.pl. 17	detto
											2208		93	zast.pl. 17	detto
											2209		44	zast.pl. 17	detto
											2210		21	zast.pl. 18	detto
											2211		90	zast.pl. 17	detto
											2212		173	zast.pl. 18	detto
											2213		382	zast.pl. 18	detto
											2214		126	zast.pl. 15 10	detto
											2215		261	zast.pl. 17	detto

t.č. 6.76 – 1997

VÝKAZ VÝMER

Doterajší stav						Zmeny					Nový stav				
Číslo			Výmera		Druh pozemku	Diel	k parcele číslo	m^2	od parcely číslo	m^2	Číslo parcely	Výmera		Druh pozemku	Vlastník, (iná opráv. osoba) adresa, (sídlo)
PK vložky	parcely														
LV	KN–E	KN–C	ha	m^2								ha	m^2	kód	
											2216		272	zast.pl. 18	detto
											2217		96	zast.pl. 17	detto
											2218		4	zast.pl. 17	detto
											2219		20	zast.pl. 17	detto
											2220		31	zast.pl. 17	detto
											2221		32	zast.pl. 17	detto
											2222		152	zast.pl. 17	detto
											2223		56	zast.pl. 17	detto
											2224		37	zast.pl. 17	detto
											2225		46	zast.pl. 17	detto
											2226		19	zast.pl. 17	detto
											2227		18	zast.pl. 17	detto
											2228		45	zast.pl. 18	detto
											2229		132	zast.pl. 17	detto
											2230		20	zast.pl. 18	detto
											2231		24	zast.pl. 17	detto
											2232		128	zast.pl. 18	detto
											2233		140	zast.pl. 18	detto
											2234		33	zast.pl. 18	detto
											2235		115	zast.pl. 18	detto
											2236		115	zast.pl. 17	detto
											2237		28	zast.pl. 18	detto
											2238		418	zast.pl. 18	detto

t.č. 6.76 – 1997

VÝKAZ VÝMER

Doterajší stav						Zmeny					Nový stav				
Číslo			Výmera		Druh pozemku	Diel	k parcele číslo	m^2	od parcely číslo	m^2	Číslo parcely	Výmera		Druh pozemku	Vlastník, (iná opráv. osoba) adresa, (sídlo)
PK vložky	parcely														
LV	KN–E	KN–C	ha	m^2								ha	m^2	kód	
											2239		24	zast.pl. 17	detto
											2240		157	zast.pl. 15 10	detto
											2241		184	zast.pl. 18	detto
											2242		18	zast.pl. 18	detto
											2243		98	zast.pl. 17	detto
											2244		39	zast.pl. 18	detto
											2245		1135	zast.pl. 18	detto
											2246		153	zast.pl. 17	detto
											2247		51	zast.pl. 17	detto
											2248		90	zast.pl. 17	detto
											2249		578	zast.pl. 18	detto
											2250		119	zast.pl. 17	detto
											2251		929	zast.pl. 18	detto
											2252		123	zast.pl. 17	detto
											2253		300	zast.pl. 18	detto
											2254		757	zast.pl. 18	detto
											2255		170	zast.pl. 17	detto
											2256		526	zast.pl. 18	detto
											2257		4206	zast.pl. 18	detto
											2258		94	zast.pl. 17	detto
											2259		33	zast.pl. 17	detto
											2260		72	zast.pl. 17	detto
											2261		108	zast.pl. 17	detto

t.č. 6.76 – 1997

VÝKAZ VÝMER

Doterajší stav						Zmeny					Nový stav				
Číslo			Výmera		Druh pozemku	Diel	k parcele číslo	m^2	od parcely číslo	m^2	Číslo parcely	Výmera		Druh pozemku	Vlastník, (iná opráv. osoba) adresa, (sídlo)
PK vložky	parcely														
LV	KN–E	KN–C	ha	m^2								ha	m^2	kód	
											2262		145	zast.pl. 17	detto
											2263		29	zast.pl. 17	detto
											2264		572	zast.pl. 18	detto
											2265		80	zast.pl. 17	detto
											2266		107	zast.pl. 17	detto
											2267		88	zast.pl. 17	detto
											2268		131	zast.pl. 17	detto
											2269		87	zast.pl. 17	detto
											2270		62	zast.pl. 17	detto
											2271		742	zast.pl. 18	detto
											2272		103	zast.pl. 17	detto
											2273		3468	zast.pl. 18	detto
											2274		79	zast.pl. 17	detto
											2275		98	zast.pl. 17	detto
											2276		61	zast.pl. 17	detto
											2277		36	zast.pl. 17	detto
											2278		48	zast.pl. 17	detto
											2279		37	zast.pl. 17	detto
											2280		117	zast.pl. 17	detto
											2281		40	zast.pl. 18	detto
											2282		53	zast.pl. 17	detto
											2283		71	zast.pl. 17	detto
											2284		114	zast.pl. 17	detto

t.č. 6.76 – 1997

VÝKAZ VÝMER

Doterajší stav						Zmeny					Nový stav				
Číslo			Výmera		Druh pozemku	Diel	k parcele číslo	m^2	od parcely číslo	m^2	Číslo parcely	Výmera		Druh pozemku	Vlastník, (iná opráv. osoba) adresa, (sídlo)
PK vložky	parcely														
LV	KN–E	KN–C	ha	m^2								ha	m^2	kód	
											2285		94	zast.pl. 17	detto
											2286		52	zast.pl. 17	detto
											2287		21	zast.pl. 18	detto
											2288		26	zast.pl. 17	detto
											2289		31	zast.pl. 17	detto
											2290		22	zast.pl. 18	detto
											2291		102	zast.pl. 17	detto
											2292		6095	zast.pl. 18	detto
											2293		33	zast.pl. 17	detto
											2294		56	zast.pl. 17	detto
											2295		26	zast.pl. 17	detto
											2296		43	zast.pl. 17	detto
											2297		45	zast.pl. 17	detto
											2298		98	zast.pl. 17	detto
											2299		32	zast.pl. 17	detto
											2300		26	zast.pl. 17	detto
											2301		38	zast.pl. 17	detto
											2302		38	zast.pl. 17	detto
											2303		162	zast.pl. 17	detto
											2304		112	zast.pl. 17	detto
											2305		68	zast.pl. 17	detto
											2306		84	zast.pl. 17	detto
											2307		111	zast.pl. 17	detto

t.č. 6.76 – 1997

VÝKAZ VÝMER

Doterajší stav						Zmeny					Nový stav				
Číslo			Výmera		Druh pozemku	Diel	k parcele číslo	m^2	od parcely číslo	m^2	Číslo parcely	Výmera		Druh pozemku	Vlastník, (iná opráv. osoba) adresa, (sídlo)
PK vložky	parcely														
LV	KN–E	KN–C	ha	m^2								ha	m^2	kód	
											2308		56	zast.pl. 17	detto
											2309		126	zast.pl. 17	detto
											2310		309	zast.pl. 18	detto
											2311		91	zast.pl. 17	detto
											2312		83	zast.pl. 17	detto
											2313		73	zast.pl. 17	detto
											2314		63	zast.pl. 17	detto
											2315		59	zast.pl. 17	detto
											2316		117	zast.pl. 17	detto
											2317		78	zast.pl. 15 9	detto
											2318		13	zast.pl. 17	detto
											2319		77	zast.pl. 15 9	detto
											2320		31	zast.pl. 17	detto
											2321		78	zast.pl. 15 9	detto
											2322		9	zast.pl. 17	detto
											2323		29	zast.pl. 17	detto
											2324		1266	zast.pl. 18	detto
											2325		78	zast.pl. 15 9	detto
											2326		78	zast.pl. 15 9	detto
											2327		78	zast.pl. 15 9	detto
											2328		39	zast.pl. 17	detto

t.č. 6.76 – 1997

VÝKAZ VÝMER

Doterajší stav						Zmeny					Nový stav				
Číslo			Výmera		Druh pozemku	Diel	k parcele číslo	m^2	od parcely číslo	m^2	Číslo parcely	Výmera		Druh pozemku	Vlastník, (iná opráv. osoba) adresa, (sídlo)
PK vložky	parcely														
LV	KN–E	KN–C	ha	m^2								ha	m^2	kód	
											2329		78	zast.pl. 15 9	detto
											2330		23	zast.pl. 17	detto
											2331		78	zast.pl. 15 9	detto
											2332		43	zast.pl. 17	detto
											2333		79	zast.pl. 15 9	detto
											2334		459	zast.pl. 18	detto
											2335		47	zast.pl. 17	detto
											2336		78	zast.pl. 15 9	detto
											2337		78	zast.pl. 15 9	detto
											2338		46	zast.pl. 17	detto
											2339		78	zast.pl. 15 9	detto
											2340		15	zast.pl. 17	detto
											2341		8	zast.pl. 22	detto
											2342		14	zast.pl. 17	detto
											2343		21	zast.pl. 17	detto
											2344		19	zast.pl. 17	detto
											2345		75	zast.pl. 15 9	detto
											2346		40	zast.pl. 17	detto
											2347		75	zast.pl. 15 9	detto
											2348		75	zast.pl. 15 9	detto

VÝKAZ VÝMER

Doterajší stav						Zmeny					Nový stav				
Číslo			Výmera		Druh pozemku	Diel	k parcele číslo	m^2	od parcely číslo	m^2	Číslo parcely	Výmera		Druh pozemku	Vlastník, (iná opráv. osoba) adresa, (sídlo)
PK vložky	parcely														
LV	KN–E	KN–C	ha	m^2								ha	m^2	kód	
											2349		43	zast.pl. 17	detto
											2350		2965	zast.pl. 18	detto
											2351		45	zast.pl. 17	detto
											2352		75	zast.pl. 15 9	detto
											2353		76	zast.pl. 15 9	detto
											2354		75	zast.pl. 15 9	detto
											2355		40	zast.pl. 17	detto
											2356		76	zast.pl. 15 9	detto
											2357		75	zast.pl. 15 9	detto
											2358		76	zast.pl. 15 9	detto
											2359		76	zast.pl. 15 9	detto
											2360		22	zast.pl. 17	detto
											2361		75	zast.pl. 15 9	detto
											2362		77	zast.pl. 15 9	detto
											2363		112	zast.pl. 17	detto
											2364		112	zast.pl. 17	detto
											2365		139	zast.pl. 18	detto
											2366		54	zast.pl. 17	detto
											2367		19	zast.pl. 18	detto
											2368		27	zast.pl. 17	detto

VÝKAZ VÝMER

Doterajší stav						Zmeny					Nový stav				
Číslo			Výmera		Druh pozemku	Diel	k parcele číslo	m^2	od parcely číslo	m^2	Číslo parcely	Výmera		Druh pozemku	Vlastník, (iná opráv. osoba) adresa, (sídlo)
PK vložky	parcely														
LV	KN–E	KN–C	ha	m^2								ha	m^2	kód	
											2369		24	zast.pl. 18	detto
											2370		202	zast.pl. 18	detto
											2371		40	zast.pl. 18	detto
											2372		88	zast.pl. 15 10	detto
											2373		62	zast.pl. 18	detto
											2374		82	zast.pl. 18	detto
											2375		69	zast.pl. 18	detto
											2376		16	zast.pl. 18	detto
											2377		239	zast.pl. 18	detto
											2378		88	zast.pl. 17	detto
											2379		11	zast.pl. 17	detto
											2380		69	zast.pl. 18	detto
											2381		3	zast.pl. 18	detto
											2382		2678	zast.pl. 18	detto
											2383		142	zast.pl. 17	detto
											2384		54	zast.pl. 17	detto
											2385		82	zast.pl. 17	detto
											2386		66	zast.pl. 17	detto
											2387		112	zast.pl. 17	detto
											2388		945	zast.pl. 18	detto
											2389		7425	zast.pl. 18	detto
											2390		29	zast.pl. 17	detto
											2391		630	zast.pl. 16 11	detto

t.č. 6.76 – 1997

VÝKAZ VÝMER

Doterajší stav						Zmeny					Nový stav				
Číslo			Výmera		Druh pozemku	Diel	k parcele číslo	m^2	od parcely číslo	m^2	Číslo parcely	Výmera		Druh pozemku	Vlastník, (iná opráv. osoba) adresa, (sídlo)
PK vložky	parcely														
LV	KN–E	KN–C	ha	m^2								ha	m^2	kód	
											2392		308	zast.pl. 17	detto
											2393		459	zast.pl. 18	detto
											2394		370	zast.pl. 18	detto
											2395		141	zast.pl. 15 10	detto
											2396		63	zast.pl. 17	detto
											2397		225	zast.pl. 18	detto
											2398		207	zast.pl. 17	detto
											2399		523	zast.pl. 18	detto
											2400		137	zast.pl. 17	detto
											2401		523	zast.pl. 18	detto
											2402		379	zast.pl. 18	detto
											2403		152	zast.pl. 15 10	detto
											2404		198	zast.pl. 17	detto
											2405		188	zast.pl. 17	detto
											2406		462	zast.pl. 18	detto
											2407		120	zast.pl. 17	detto
											2408		97	zast.pl. 17	detto
											2409		92	zast.pl. 18	detto
											2410		195	zast.pl. 17	detto
											2411		256	zast.pl. 18	detto
											2412		497	zast.pl. 18	detto
											2413		160	zast.pl. 17	detto
											2414		97	zast.pl. 18	detto

t.č. 6.76 – 1997

VÝKAZ VÝMER

Doterajší stav						Zmeny					Nový stav				
Číslo			Výmera		Druh pozemku	Diel	k parcele číslo	m^2	od parcely číslo	m^2	Číslo parcely	Výmera		Druh pozemku	Vlastník, (iná opráv. osoba) adresa, (sídlo)
PK vložky	parcely														
LV	KN–E	KN–C	ha	m^2								ha	m^2	kód	
											2415		118	zast.pl. 18	detto
											2416		143	zast.pl. 17	detto
											2417		325	zast.pl. 22	detto
											2418		33	zast.pl. 22	detto
											2419		8	zast.pl. 22	detto
											2420		847	orná p. 1	detto
											2421	1	5343	orná p. 1	detto
											2422		874	orná p. 1	detto
											2423		940	orná p. 1	detto
											2424		948	orná p. 1	detto
											2425		1087	orná p. 1	detto
											2426		170	orná p. 1	detto
											2427		395	orná p. 1	detto
											2428	1	970	orná p. 1	detto
											2429		2187	orná p. 1	detto
											2430		2717	orná p. 1	detto
Spolu			15	0160								15	0086		

Pozn. 1.) Rozdiel súčtu výmer parciel doterajšieho stavu a nového stavu je spôsobený rozdielom výmer parciel doterajšieho stavu vedených v SPI a SGI KN.
2.) Doterajší právny stav je uvedený v elaboráte Registra pôvodného stavu.
3.) Register pôvodného stavu a Register nového stavu sú v prílohe ku geometrickému plánu.

Legenda: kód spôsobu využívania
1 Pozemok využívaný pre rastlinnú výrobu, na ktorom sa pestujú obilniny, okopaniny, krmoviny, technické plodiny, zelenina...
15 Pozemok, na ktorom je postavená bytová budova označená súpisným číslom
16 Pozemok, na ktorom je postavená nebytová budova označená súpisným číslom
17 Pozemok, na ktorom je postavená budova bez označenia súpisným číslom
18 Pozemok, na ktorom je dvor
22 Pozemok, na ktorom je postavená inžinierska stavba – cestná, miestna a účelová komunikácia, lesná cesta, poľná cesta, ...

kód druhu stavby
9 Bytový dom
10 Rodinný dom
11 Budova pre školstvo, na vzdelávanie a výskum
14 Budova obchodu a služieb
20 Iná budova

t.č. 6.76 – 1997

VÝKAZ VÝMER

Doterajší stav						Zmeny					Nový stav				
Číslo			Výmera		Druh pozemku	Diel	k parcele číslo	m^2	od parcely číslo	m^2	Číslo parcely	Výmera		Druh pozemku	Vlastník, (iná opráv. osoba) adresa, (sídlo)
PK vložky	parcely														
LV	KN–E	KN–C	ha	m^2								ha	m^2	kód	

Pozn.

Vecné bremeno zák.č. 251/2012 Z.z. o energetike, v prospech oprávneného z vecného bremena – Východoslovenská distribučná, a.s., Mlynská 31, 042 91 Košice, IČO 36599361, s obsahom oprávnení na výkon povolenej činnosti podľa zák.č. 251/2012 Z.z. o energetike a o zmene a doplnení niektorých zákonov, najmä vstupovať na cudzie pozemky a do cudzích objektov a zariadení, a na umiestnenie elektro–energetického zariadenia v rozsahu GP č. 673/2022, G1–123/2023 na parc.č. E–KN 1302/2 na parc.č. E–KN 1301/1 – Z 2064/2023 – 49/2023 Parcely NS 1907, 1916, 2245, 2257

Vecné bremeno zák.č. 251/2012 Z.z. o energetike, v prospech oprávneného z vecného bremena – Východoslovenská distribučná, a.s., Mlynská 31, 042 91 Košice, IČO 36599361, s obsahom oprávnení na výkon povolenej činnosti podľa zák.č. 251/2012 Z.z. o energetike a o zmene a doplnení niektorých zákonov, najmä vstupovať na cudzie pozemky a do cudzích objektov a zariadení, a na umiestnenie elektro–energetického zariadenia v rozsahu GP č. 523/2013 na parc.č. E–KN 1299, 1301/1 – Z 2269/14 – 1/15 Parcely NS 1907, 1916, 2245, 2257

Zmluva o zriadení vecného bremena č. 1002/3030/2014 zo dňa 18.8.2014 v prospech oprávneného z vecného bremena – Východoslovenská distribučná, a.s., Mlynská 31, 042 91 Košice, IČO: 36 599 361, strpieť umiestnenie elektro–energetického zariadenia na C–KN parc.č. 1299/46 v rozsahu Geometrického plánu č. 523/2013 – V 1941/14 – 107/14 Parcely NS 1917, 2324

Vecné bremeno podľa zák.č. 251/2012 Z.z. o energetike, v prospech oprávneného z vecného bremena – Východoslovenská distribučná, a.s., Mlynská 31, 042 91 Košice, IČO 36 599 361, s obsahom oprávnení na výkon povolenej činnosti podľa zák.č. 251/2012 Z.z. o energetike a o zmene a doplnení niektorých zákonov, najmä vstupovať na cudzie pozemky a do cudzích objektov a zariadení a na umiestnenie elektro–energetického zariadenia na parc.č. E–KN 1301/1, 1322/1, 1302/2 v rozsahu GP č. 72/2023, G1–122/2023 na parc.č. C–KN 1641/18, v rozsahu GP č. 72/2023, G1–122/2023 a parc.č. C–KN 1641/15 v rozsahu GP č. 672/2022, G1–121/2023– Z 1980/2023 – 51/2023 ,12/2024 Parcely NS 1907, 1916, 2257, 2234, 2235, 2245

t.č. 6.76 – 1997

A

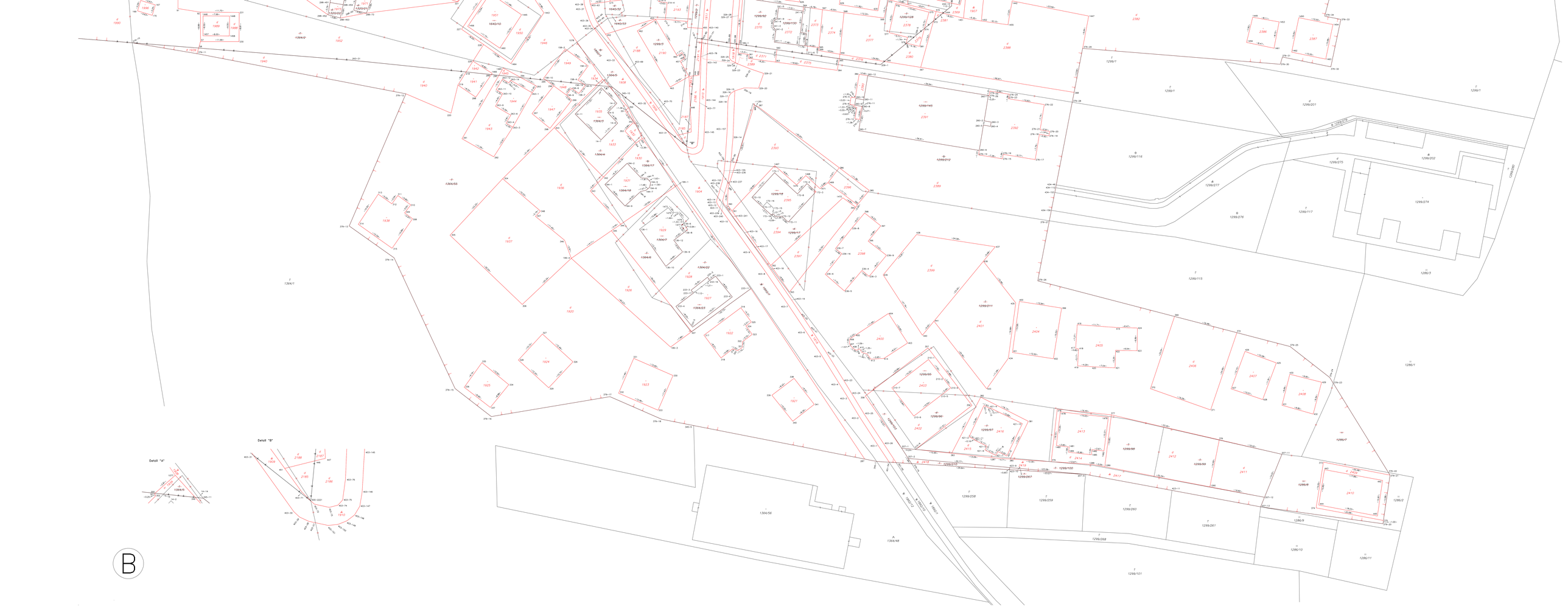
Detail "A"
Detail "B"
B

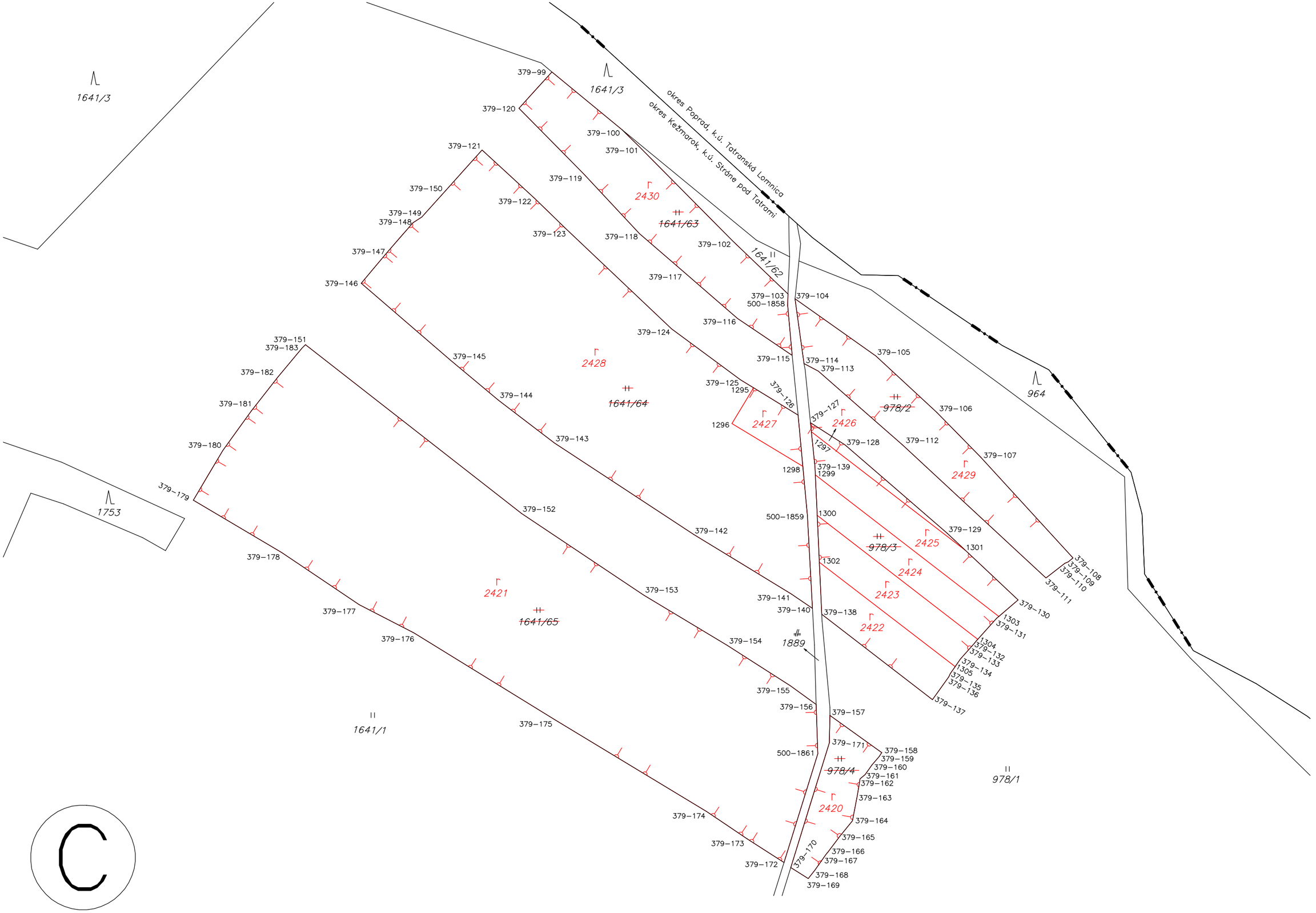
1641/3
379–99
379–120
379–100
379–101
379–119
379–121
379–150
379–149
379–148
379–122
379–123
379–147
379–146
379–118
379–102
379–117
379–116
379–124
379–145
379–144
379–143
379–142
379–141
379–140
379–139
379–138
379–137
379–136
379–135
379–134
379–133
379–132
379–131
379–130
379–129
379–128
379–127
379–126
379–125
379–115
379–114
379–113
379–112
379–111
379–110
379–109
379–108
379–107
379–106
379–105
379–104
379–103
500–1858
379–151
379–183
379–182
379–181
379–180
379–179
379–178
379–177
379–176
379–175
379–174
379–173
379–172
379–171
379–170
379–169
379–168
379–167
379–166
379–165
379–164
379–163
379–162
379–161
379–160
379–159
379–158
379–157
379–156
379–155
379–154
379–153
379–152
500–1859
500–1861
1295
1296
1297
1298
1299
1300
1301
1302
1303
1304
1305
1889
2420
2421
2422
2423
2424
2425
2426
2427
2428
2429
2430
1641/62
1641/63
1641/64
1641/65
978/2
978/3
978/4
964
1753
1641/1
978/1
okres Poprad, k.ú. Tatranská Lomnica
okres Kežmarok, k.ú. Strážne pod Tatrami

C

PROJEKT POZEMKOVÝCH ÚPRAV JPU STRÁNE POD TATRAMI

ZOZNAM NÁROKOV NA VYROVNANIE V PENIAZOCH

VLA: (21) osobné číslo - (20) vlastník pôvodného pozemku	TUC	TVL	číslo parcely pôvodného stavu	kód pôv. parc.	č. LV	vlastnícky podiel	výmera vl. podielu v obv. v m²	hodnota vl. podielu v obvode v €	(33) osobné číslo - (32) oprávnený z ťarchy:
20, 21, 22, 23, 24, 25	27	28	1	2	11	29	30	31	32,33
VLA:160 - Bretzová Hilda, r. Ciráková, nar. 24.9.1942, Suchá hora 2, Kežmarok, PSČ: 060 01, SR	0	0	1618/11	2	350	2/960	0,53	4,250	
	0	0	1618/101	2	350	2/960	0,54	4,280	
	0	0	1618/102	2	350	2/960	0,93	7,430	
	0	0	1618/103	2	350	2/960	1,63	13,050	
	0	0	1640/2	2	199	2/960	0,74	5,920	
	0	0	1641/1	2	199	2/960	7,31	58,470	
	0	0	1618/104	2	350	2/960	0,64	5,120	
	0	0	1618/6	2	198	2/960	0,01	0,080	
	0	0	1618/7	2	198	2/960	0,10	0,780	
	0	0	1618/4	2	198	2/960	0,01	0,100	
	0	0	1618/5	2	198	2/960	0,15	1,230	
	Počet: 11					Spolu:	12,59	100,710	
VLA:163 - Dzsubányiová Edeltraud, r. Thurnerová, nar. 2.2.1942, Ústecko - Orlická 2345/6, Poprad, PSČ: 058 01, SR	0	0	1618/7	2	198	4/192	0,98	7,830	
	0	0	1618/4	2	198	4/192	0,13	1,000	
	0	0	1618/104	2	350	4/192	6,40	51,170	
	0	0	1618/6	2	198	4/192	0,10	0,830	
	0	0	1618/5	2	198	4/192	1,54	12,330	
	0	0	1618/102	2	350	4/192	9,29	74,330	
	0	0	1618/103	2	350	4/192	16,31	130,500	
	0	0	1618/11	2	350	4/192	5,31	42,500	
	0	0	1618/101	2	350	4/192	5,35	42,830	
	Počet: 9					Spolu:	45,41	363,320	
VLA:437 - iPharm s.r.o., IČO 53034457, Žižkova 4D, Košice , PSČ: 040 01, SR	0	0	1299/9	1	316	1/1	298,00	2 384,000	
	0	0	1299/10	1	316	1/1	157,00	1 256,000	
	0	0	1640/16	1	316	1/1	280,00	2 240,000	
	0	0	1640/29	1	316	1/1	65,00	520,000	
	Počet: 4					Spolu:	800,00	6 400,000	
VLA:167 - Kostka Jozef, r. Kostka, nar. 17.1.1957, Lanškrounská 1604/26, Kežmarok, PSČ: 060 01, SR	0	0	1618/7	2	198	170/192	41,61	332,920	
	0	0	1618/6	2	198	170/192	4,43	35,420	
	0	0	1618/104	2	350	170/192	271,82	2 174,580	
	0	0	1618/102	2	350	170/192	394,90	3 159,170	
	0	0	1618/101	2	350	170/192	227,55	1 820,420	
	0	0	1618/11	2	350	170/192	225,78	1 806,250	
	0	0	1618/103	2	350	170/192	693,28	5 546,250	
	0	0	1618/4	2	198	170/192	5,31	42,500	
	0	0	1618/5	2	198	170/192	65,52	524,170	

ZOZNAM NÁROKOV NA VYROVNANIE V PENIAZOCH

VLA: (21) osobné číslo - (20) vlastník pôvodného pozemku	TUC	TVL	číslo parcely pôvodného stavu	kód pôv. parc.	č. LV	vlastnícky podiel	výmera vl. podielu v obv. v m²	hodnota vl. podielu v obvode v €	(33) osobné číslo - (32) oprávnený z ťarchy:
20, 21, 22, 23, 24, 25	27	28	1	2	11	29	30	31	32,33
VLA:167 - Kostka Jozef, r. Kostka, nar. 17.1.1957, Lanškrounská 1604/26,	Počet: 9					Spolu:	1930,20	15 441,680	
VLA:184 - Mgr. Petrasová Mária, r. Michlíková, nar. 2.2.1949, Smreková 1466/7, Veľká Lomnica, PSČ: 059 52, SR	0	0	1644/1	2	326	1/4	19,00	152,000	
	0	0	1645/1	2	326	1/4	0,50	4,000	
	Počet: 2					Spolu:	19,50	156,000	
VLA:190 - Sloveňáková Zuzana, r. Scholtzová, nar. 30.5.1979, č.37, Stráne pod Tatrami, PSČ: 059 76, SR	0	0	1640/2	2	199	4/192	7,40	59,170	
	0	0	1640/2	2	199	1/24	14,79	118,330	
	0	0	1641/1	2	199	4/192	73,08	584,670	
	0	0	1641/1	2	199	1/24	146,17	1 169,330	
	Počet: 4					Spolu:	241,44	1 931,500	

REGISTER PÔVODNÉHO STAVU ZOZNAM TIARCH

číslo parcely pôvodného stavu	kód pôv. parc.	VLA: (21) osobné číslo - (20) vlastník pôvodného pozemku BSM: (23) osobné číslo - (22) manžel vlastníka v BSM SPR: (25) osobné číslo - (24) správca alebo zástupca	vlastnícky podiel
1	2	20, 21, 22, 23, 24, 25	29
(34) Znenie ťarchy: Zmluva o zriadení vecného bremena, ktorá spočíva v povinnosti vlastníkov na LV 299 - vstup na pozemky p.č.1299/15 - orná pôda o výmere 157m2, p.č.1299/16 - orná pôda o výmere 428m2, p.č.1641/17 - tr.tr.porast o výmere 130m2 v prospech Obce Stráne pod Tatrami za účelom opravy a údržby vodovodu a ďalej nezasahovať do ochranného pásma ako aj vedenia vodovodného potrubia. Po uvedených parceliach prechádza verejný vodovod a zásobovanie pitnou vodou - V 2147/07 a dodatok č.1 - 16/08 Parcely NS 2238, 2240, 2241			
(33) osobné číslo - (32) oprávnený z ťarchy: 30 - Obec Stráne pod Tatrami, IČO 00326593, č.2, Stráne pod Tatrami, PSČ: 059 76, SR			
1299/15	1	VLA: 188 - Pompa Ladislav, r. Pompa, nar. 13.3.1952, č.175, Stráne pod Tatrami, PSČ: 059 76, SR BSM: 214 - Pompová Viktoria, r. Oračková, nar. 26.9.1957, č.175, Stráne pod Tatrami, PSČ: 059 76, SR	1/1
1299/16	1	VLA: 188 - Pompa Ladislav, r. Pompa, nar. 13.3.1952, č.175, Stráne pod Tatrami, PSČ: 059 76, SR BSM: 214 - Pompová Viktoria, r. Oračková, nar. 26.9.1957, č.175, Stráne pod Tatrami, PSČ: 059 76, SR	1/1
1641/17	1	VLA: 188 - Pompa Ladislav, r. Pompa, nar. 13.3.1952, č.175, Stráne pod Tatrami, PSČ: 059 76, SR BSM: 214 - Pompová Viktoria, r. Oračková, nar. 26.9.1957, č.175, Stráne pod Tatrami, PSČ: 059 76, SR	1/1
(34) Znenie ťarchy: Vecné bremeno podľa zák.č. 251/2012 Z.z. o energetike, v prospech oprávneného z vecného bremena - Východoslovenská distribučná, a.s., Mlynská 31, 042 91 Košice, IČO 36 599 361, s obsahom oprávnení na výkon povolenej činnosti podľa zák.č. 251/2012 Z.z. o energetike a o zmene a doplnení niektorých zákonov, najmä vstupovať na cudzie pozemky a do cudzích objektov a zariadení a na umiestnenie elektro-energetického zariadenia na parc.č. E-KN 1301/1, 1322/1, 1302/2 v rozsahu GP č. 72/2023, G1-122/2023 na parc.č. C-KN 1641/18, v rozsahu GP č. 72/2023, G1-122/2023 a parc.č. C-KN 1641/15 v rozsahu GP č. 672/2022, G1-121/2023- Z 1980/2023 - 51/2023 ,12/2024 Parcely NS 1907, 1916, 2257, 2234, 2235, 2245			
(33) osobné číslo - (32) oprávnený z ťarchy: 401 - Východoslovenská distribučná, a.s., IČO 36599361, Mlynská 31, Košice, PSČ: 042 91, SR			
1301/1	2		
1302/2	2		
1322/1	2		
1641/15	1		
1641/18	1		
(34) Znenie ťarchy: Vecné bremeno zák.č. 251/2012 Z.z. o energetike, v prospech oprávneného z vecného bremena - Východoslovenská distribučná, a.s., Mlynská 31, 042 91 Košice, IČO 36599361, s obsahom oprávnení na výkon povolenej činnosti podľa zák.č. 251/2012 Z.z. o energetike a o zmene a doplnení niektorých zákonov, najmä vstupovať na cudzie pozemky a do cudzích objektov a zariadení; a na umiestnenie elektro-energetického zariadenia v rozsahu GP č. 673/2022, G1-123/2023 na parc.č. E-KN 1302/2 na parc.č. E-KN 1301/1 - Z 2064/2023 - 49/2023 Parcely NS 1907,1916, 2245, 2257			
(33) osobné číslo - (32) oprávnený z ťarchy: 401 - Východoslovenská distribučná, a.s., IČO 36599361, Mlynská 31, Košice, PSČ: 042 91, SR			
1301/1	2		
1302/2	2		
(34) Znenie ťarchy: B 1 - Bačo Miroslav - podiel 1/4 (po neb.: Bačová Júlia) Exekútorský úrad Zvolen, súdny exekútor JUDr.Stacho Chladný, Stráž 223 - Exekúčny príkaz na zriadenie exekučného záložného práva EX 2801/12 v prospech oprávneného SKP,k.s., Lazovná 64, B.Bystrica, správca KP úpadcu, KFZ Sys,s.r.o., v konkurze Košútska 1342, Sládkovičovo - parcela reg.C 1640/10, súp.č.86 - rodinný dom - Z 2109/12 - 35/12, 93/17 Parcely NS 1950, 1951			
(33) osobné číslo - (32) oprávnený z ťarchy: 402 - JUDr. Stacho Chladný, IČO 42009766, Stráž 3/223, Zvolen, PSČ: 960 01, SR, (Mgr. Lujza Michalovičová)			
1640/10	1	VLA: 141 - Bačo Milan, r. Bačo, nar. 5.5.1976, č.86, Stráne pod Tatrami, PSČ: 059 76, SR	1/4
1640/10	1	VLA: 142 - Bačo Miroslav, r. Bačo, nar. 9.10.1968, č.86, Stráne pod Tatrami, PSČ: 059 76, SR	1/4
(34) Znenie ťarchy: Záložné právo v prospech VUB,a.s.,IČO 31320155 so sídlom Mlynské nivy 1,829 90 Bratislava na zaklade Zmluvy o zriadení zálož.práva č.001/184236/12-002/000 zo dňa:10.9.2012 podľa V 1481/12 zo dňa:4.10.2012- parcela reg.C 1299/95-152m2, rodinný dom súp.č. 230 na parcele 1299/95,parcela reg.C 1299/103-62 m2 , parcela reg.C 1299/96-348 m2 - V 1481/12 - 30/12, 15/2022 Parcely NS 2402, 2403			
(33) osobné číslo - (32) oprávnený z ťarchy: 406 - VÚB, a.s., IČO 31320155, Mlynské Nivy 1, Bratislava, PSČ: 829 90, SR			
1299/96	1	VLA: 189 - Pompa Miroslav, r. Pompa, nar. 14.2.1967, č.230, Stráne pod Tatrami, PSČ: 059 76, SR BSM: 215 - Pompová Daniela, r. Badžová, nar. 28.3.1974, č.230, Stráne pod Tatrami, PSČ: 059 76, SR	1/2
1299/96	1	VLA: 189 - Pompa Miroslav, r. Pompa, nar. 14.2.1967, č.230, Stráne pod Tatrami, PSČ: 059 76, SR BSM: 215 - Pompová Daniela, r. Badžová, nar. 28.3.1974, č.230, Stráne pod Tatrami, PSČ: 059 76, SR	1/2
1299/103	1	VLA: 189 - Pompa Miroslav, r. Pompa, nar. 14.2.1967, č.230, Stráne pod Tatrami, PSČ: 059 76, SR BSM: 215 - Pompová Daniela, r. Badžová, nar. 28.3.1974, č.230, Stráne pod Tatrami, PSČ: 059 76, SR	1/2

číslo parcely pôvodného stavu	kód pôv. parc.	VLA: (21) osobné číslo - (20) vlastník pôvodného pozemku BSM: (23) osobné číslo - (22) manžel vlastníka v BSM SPR: (25) osobné číslo - (24) správca alebo zástupca	vlastnícky podiel
1	2	20, 21, 22, 23, 24, 25	29
(34) Znenie ťarchy: B 1 - Pompa Miroslav a Daniela -1/2 a B 3 - Pompa Miroslav a Daniela - 1/2 Záložné právo v prospech VUB, a.s., Mlynské nivy 1, Bratislava, IČO 31 320 155 na zaklade Zmluvy o zriadení zálož.práva č.001/184236/13-003/000 na parc.č.KN-C 1299/96 a parc. č. KN C 1299/103 a B 1 Pompa Miroslav a Daniela 1/1 na parc.č.KN-C 1299/95 a rodinný dom s.č. 230 na parc. č. 1299/95 - V 293/13 - 13/13, 15/2022 Parcely NS 2402, 2403			
(33) osobné číslo - (32) oprávnený z ťarchy: 406 - VÚB, a.s., IČO 31320155, Mlynské Nivy 1, Bratislava, PSČ: 829 90, SR			
1299/96	1	VLA: 189 - Pompa Miroslav, r. Pompa, nar. 14.2.1967, č.230, Stráne pod Tatrami, PSČ: 059 76, SR BSM: 215 - Pompová Daniela, r. Badžová, nar. 28.3.1974, č.230, Stráne pod Tatrami, PSČ: 059 76, SR	1/2
1299/96	1	VLA: 189 - Pompa Miroslav, r. Pompa, nar. 14.2.1967, č.230, Stráne pod Tatrami, PSČ: 059 76, SR BSM: 215 - Pompová Daniela, r. Badžová, nar. 28.3.1974, č.230, Stráne pod Tatrami, PSČ: 059 76, SR	1/2
1299/103	1	VLA: 189 - Pompa Miroslav, r. Pompa, nar. 14.2.1967, č.230, Stráne pod Tatrami, PSČ: 059 76, SR BSM: 215 - Pompová Daniela, r. Badžová, nar. 28.3.1974, č.230, Stráne pod Tatrami, PSČ: 059 76, SR	1/2
(34) Znenie ťarchy: B 1 - Oračko Dušan - podiel 1/2 B 2 - Mišalková Helena - podiel 1/2 Vecné bremeno spočívajúce v práve doživotného bývania a spoluužívania rodinného domu súp.č. 156 na pozemku parc.č. C-KN 1318/14 a pozemkov parc.č. C-KN 1318/10, 1318/14 v prospech oprávneného Antona Oračka, rod. Oračko, nar. 03.01.1953, na základe Darovacej zmluvy a zmluvy o zriadení vecného bremena N 130/2024, Nz 7887/2024 - V 597/2024 - 16/2024 Parcely NS 2050, 2051			
(33) osobné číslo - (32) oprávnený z ťarchy: 6 - Oračko Anton, r. Oračko, Stráne pod Tatrami, PSČ: 059 76, SR			
1318/10	1	VLA: 439 - Mišalková Helena, r. Oračková, nar. 17.10.1988, č.92, Stráne pod Tatrami, PSČ: 059 76, SR	1/2
1318/10	1	VLA: 441 - Oračko Dušan, r. Oračko, nar. 2.8.1987, č.92, Stráne pod Tatrami, PSČ: 059 76, SR	1/2
1318/14	1	VLA: 439 - Mišalková Helena, r. Oračková, nar. 17.10.1988, č.92, Stráne pod Tatrami, PSČ: 059 76, SR	1/2
1318/14	1	VLA: 441 - Oračko Dušan, r. Oračko, nar. 2.8.1987, č.92, Stráne pod Tatrami, PSČ: 059 76, SR	1/2
(34) Znenie ťarchy: ONV Poprad R III 2310/90 na_____ Sk - 52/90, 1312/1, 1312/2, 1312/3 Parcely NS 2213, 2214			
(33) osobné číslo - (32) oprávnený z ťarchy: 404 - Okresný úrad Prešov, Majetkovoprávny odbor, IČO 151866, Nám. mieru 3, Prešov, PSČ: 080 01, SR			
1312/1	1		
1312/2	1		
1312/3	1		
(34) Znenie ťarchy: St. sporitelna Poprad R III 2661/90 na_____ Sk - 58/90, 1312/1, 1312/2, 1312/3 Parcely NS 2213, 2214			
(33) osobné číslo - (32) oprávnený z ťarchy: 413 - Slovenská sporiteľňa a.s., IČO 151653, Tomášikova 48, Bratislava, PSČ: 821 01, SR			
1312/1	1		
1312/2	1		
1312/3	1		
(34) Znenie ťarchy: Zalozne pravo - nedoplatok pridel. listiny_____ Sk - 43/67, 1320/2 Parcely NS 2174, 2175, 2176, 2177 2178, 2179, 2180, 2181, 2182			
(33) osobné číslo - (32) oprávnený z ťarchy: 413 - Slovenská sporiteľňa a.s., IČO 151653, Tomášikova 48, Bratislava, PSČ: 821 01, SR			
1320/2	1		
(34) Znenie ťarchy: Ministerstvo výstavby a regionálneho rozvoja SR, Prievozská 2/B, Bratislava 26 /IČO 31751067/ - Záložná zmluva č. 0363-520-2004/Z na parc. č. 1299/53, 1299/54, 1299/55, 1299/56, 1299/57, 1299/58, 1299/59, 1299/60, 1299/61 - V 849/06 - 24/06 Parcely NS 2329, 2336, 2337, 2354, 2357, 2362, 2358, 2359, 2361			
(36) Poznámka k ťarche: 1299/11, 1299/12, 1299/128, 1299/145, 1299/3, 1299/4, 1299/46, 1299/67, 1299/68, 1299/69, 1299/7, 1299/70, 1299/71, 1299/72, 1299/73, 1299/74, 1299/75, 1299/76, 1299/80, 1299/81, 1299/82, 1299/83, 1299/84, 1308, 1309/1, 1309/2, 1310/1, 1310/2, 1311, 1318, 1318/1, 1318/12, 1318/2, 1318/5, 1320/1, 1320/10, 1320/100, 1320/101, 1320/102, 1320/103, 1320/104, 1320/105, 1320/106, 1320/107, 1320/108, 1320/109, 1320/11, 1320/110, 1320/111, 1320/112, 1320/113, 1320/114, 1320/12, 1320/13, 1320/14, 1320/15, 1320/16, 1320/17, 1320/18, 1320/19, 1320/20, 1320/21, 1320/22, 1320/23, 1320/24, 1320/25, 1320/26, 1320/29, 1320/30, 1320/31, 1320/32, 1320/33, 1320/34, 1320/35, 1320/36, 1320/37, 1320/38, 1320/39, 1320/4, 1320/40, 1320/41, 1320/42, 1320/43, 1320/44, 1320/45, 1320/46, 1320/47, 1320/48, 1320/49, 1320/50, 1320/51, 1320/52, 1320/53, 1320/54, 1320/55, 1320/56, 1320/57, 1320/58, 1320/59,			

číslo parcely pôvodného stavu	kód pôv. parc.	VLA: (21) osobné číslo - (20) vlastník pôvodného pozemku BSM: (23) osobné číslo - (22) manžel vlastníka v BSM SPR: (25) osobné číslo - (24) správca alebo zástupca	vlastnícky podiel
1	2	20, 21, 22, 23, 24, 25	29
1320/60, 1320/61, 1320/62, 1320/63, 1320/64, 1320/65, 1320/66, 1320/67, 1320/69, 1320/7, 1320/70, 1320/71, 1320/72, 1320/73, 1320/74, 1320/75, 1320/76, 1320/77, 1320/78, 1320/79, 1320/8, 1320/80, 1320/81, 1320/82, 1320/83, 1320/84, 1320/85, 1320/86, 1320/87, 1320/88, 1320/89, 1320/9, 1320/90, 1320/91, 1320/92, 1320/93, 1320/94, 1320/95, 1320/96, 1320/97, 1320/98, 1320/99, 1323/1, 1323/2, 1323/3, 1327/1, 1327/2, 1640/30, 1640/32, 1640/33, 1641/11, 1641/12, 1641/13, 1641/14, 1641/20, 1641/21, 1641/22, 1641/23, 1641/26, 1641/9, 1892/3			
(33) osobné číslo - (32) oprávnený z ťarchy: 410 - Ministerstvo dopravy SR, IČO 30416094, Nám. Slobody 6, Bratislava, PSČ: 810 05, SR			
1299/53	1	VLA: 30 - Obec Stráne pod Tatrami, IČO 00326593, č.2, Stráne pod Tatrami, PSČ: 059 76, SR	1/1
1299/54	1	VLA: 30 - Obec Stráne pod Tatrami, IČO 00326593, č.2, Stráne pod Tatrami, PSČ: 059 76, SR	1/1
1299/55	1	VLA: 30 - Obec Stráne pod Tatrami, IČO 00326593, č.2, Stráne pod Tatrami, PSČ: 059 76, SR	1/1
1299/56	1	VLA: 30 - Obec Stráne pod Tatrami, IČO 00326593, č.2, Stráne pod Tatrami, PSČ: 059 76, SR	1/1
1299/57	1	VLA: 30 - Obec Stráne pod Tatrami, IČO 00326593, č.2, Stráne pod Tatrami, PSČ: 059 76, SR	1/1
1299/58	1	VLA: 30 - Obec Stráne pod Tatrami, IČO 00326593, č.2, Stráne pod Tatrami, PSČ: 059 76, SR	1/1
1299/59	1	VLA: 30 - Obec Stráne pod Tatrami, IČO 00326593, č.2, Stráne pod Tatrami, PSČ: 059 76, SR	1/1
1299/60	1	VLA: 30 - Obec Stráne pod Tatrami, IČO 00326593, č.2, Stráne pod Tatrami, PSČ: 059 76, SR	1/1
1299/61	1	VLA: 30 - Obec Stráne pod Tatrami, IČO 00326593, č.2, Stráne pod Tatrami, PSČ: 059 76, SR	1/1
(34) Znenie ťarchy: Právo doživotne bývať a užívať sč.159 s parc.č.1320/3 v prospech Ireny Badžovej /10.10.1956/ podľa Osvedčenia o dedičstve 4D 237/02 - Z 80/2003 - č.zmeny 6/2003 Parcely NS 2043, 2044			
(33) osobné číslo - (32) oprávnený z ťarchy: 409 - Badžová Irena, nar. 10.10.1956, č.159, Stráne pod Tatrami, PSČ: 059 76, SR			
1320/3	1		
(34) Znenie ťarchy: Ministerstvo výstavby a regionálneho rozvoja SR, Prievozská 2/B, Bratislava 26, IČO:31751067 - Záložná zmluva č.:0354 - PRB - 2006/Z - na stavby: bytové domy - sč.221 na p.č.1299/67, sč.219 na p.č.1299/68, sč.220 na p.č.1299/69, sč.217 na p.č.1299/70, sč.211 na p.č.1299/71, sč.210 na p.č.1299/72, sč.209 na p.č.1299/73, sč.206 na p.č.1299/74, sč.207 na p.č.1299/76 - V 1552/08 - 44/08 Parcely NS 2317, 2327, 2333, 2345, 2348, 2352, 2356,2326, 2347			
(36) Poznámka k ťarche: 1299/7, 1299/11, 1299/12, 1299/128, 1299/145, 1299/3, 1299/4, 1299/46, 1299/5, 1299/53, 1299/54, 1299/55, 1299/56, 1299/57, 1299/58, 1299/59, 1299/60, 1299/61, 1299/75, 1299/80, 1299/81, 1299/82, 1299/83, 1299/84, 1308, 1309/1, 1309/2, 1310/1, 1310/2, 1311, 1318, 1318/1, 1318/12, 1318/2, 1318/5, 1320/1, 1320/10, 1320/100, 1320/101, 1320/102, 1320/103, 1320/104, 1320/105, 1320/106, 1320/107, 1320/108, 1320/109, 1320/11, 1320/110, 1320/111, 1320/112, 1320/113, 1320/114, 1320/12, 1320/13, 1320/14, 1320/15, 1320/16, 1320/17, 1320/18, 1320/19, 1320/20, 1320/21, 1320/22, 1320/23, 1320/24, 1320/25, 1320/26, 1320/29, 1320/30, 1320/31, 1320/32, 1320/33, 1320/34, 1320/35, 1320/36, 1320/37, 1320/38, 1320/39, 1320/4, 1320/40, 1320/41, 1320/42, 1320/43, 1320/44, 1320/45, 1320/46, 1320/47, 1320/48, 1320/49, 1320/50, 1320/51, 1320/52, 1320/53, 1320/54, 1320/55, 1320/56, 1320/57, 1320/58, 1320/59, 1320/60, 1320/61, 1320/62, 1320/63, 1320/64, 1320/65, 1320/66, 1320/67, 1320/69, 1320/7, 1320/70, 1320/71, 1320/72, 1320/73, 1320/74, 1320/75, 1320/76, 1320/77, 1320/78, 1320/79, 1320/8, 1320/80, 1320/81, 1320/82, 1320/83, 1320/84, 1320/85, 1320/86, 1320/87, 1320/88, 1320/89, 1320/9, 1320/90, 1320/91, 1320/92, 1320/93, 1320/94, 1320/95, 1320/96, 1320/97, 1320/98, 1320/99, 1323/1, 1323/2, 1323/3, 1327/1, 1327/2, 1640/30, 1640/32, 1640/33, 1641/11, 1641/12, 1641/13, 1641/14, 1641/20, 1641/21, 1641/22, 1641/23, 1641/26, 1641/9, 1892/3			
(33) osobné číslo - (32) oprávnený z ťarchy: 410 - Ministerstvo dopravy SR, IČO 30416094, Nám. Slobody 6, Bratislava, PSČ: 810 05, SR			
1299/67	1	VLA: 30 - Obec Stráne pod Tatrami, IČO 00326593, č.2, Stráne pod Tatrami, PSČ: 059 76, SR	1/1
1299/68	1	VLA: 30 - Obec Stráne pod Tatrami, IČO 00326593, č.2, Stráne pod Tatrami, PSČ: 059 76, SR	1/1
1299/69	1	VLA: 30 - Obec Stráne pod Tatrami, IČO 00326593, č.2, Stráne pod Tatrami, PSČ: 059 76, SR	1/1
1299/70	1	VLA: 30 - Obec Stráne pod Tatrami, IČO 00326593, č.2, Stráne pod Tatrami, PSČ: 059 76, SR	1/1
1299/71	1	VLA: 30 - Obec Stráne pod Tatrami, IČO 00326593, č.2, Stráne pod Tatrami, PSČ: 059 76, SR	1/1
1299/72	1	VLA: 30 - Obec Stráne pod Tatrami, IČO 00326593, č.2, Stráne pod Tatrami, PSČ: 059 76, SR	1/1
1299/73	1	VLA: 30 - Obec Stráne pod Tatrami, IČO 00326593, č.2, Stráne pod Tatrami, PSČ: 059 76, SR	1/1

číslo parcely pôvodného stavu	kód pôv. parc.	VLA: (21) osobné číslo - (20) vlastník pôvodného pozemku BSM: (23) osobné číslo - (22) manžel vlastníka v BSM SPR: (25) osobné číslo - (24) správca alebo zástupca	vlastnícky podiel
1	2	20, 21, 22, 23, 24, 25	29
1299/74	1	VLA: 30 - Obec Stráne pod Tatrami, IČO 00326593, č.2, Stráne pod Tatrami, PSČ: 059 76, SR	1/1
1299/76	1	VLA: 30 - Obec Stráne pod Tatrami, IČO 00326593, č.2, Stráne pod Tatrami, PSČ: 059 76, SR	1/1
(34) Znenie ťarchy: Ministerstvo výstavby a regionálneho rozvoja SR, Prievozská 2/B, Bratislava 26 /IČO 31751067/ - Záložná zmluva č. 0459-PRB-2007/Z na s.č. 214 bytový dom postavený na parc. č. 1299/84, s.č. 216 bytový dom postavený na parc. č. 1299/83, s.č. 218 bytový dom postavený na parc. č. 1299/82, s.č. 222 bytový dom postavený na parc. č. 1299/80, s.č. 223 bytový dom postavený na parc. č. 1299/81 - V 498/09 - 37/09 Parcely NS 2319, 2321, 2325, 2331, 2339			
(36) Poznámka k ťarche: 1299/11, 1299/12, 1299/128, 1299/145, 1299/3, 1299/4, 1299/46, 1299/5, 1299/53, 1299/54, 1299/55, 1299/56, 1299/57, 1299/58, 1299/59, 1299/60, 1299/61, 1299/67, 1299/68, 1299/69, 1299/7, 1299/70, 1299/71, 1299/72, 1299/73, 1299/74, 1299/75, 1299/76, 1308, 1309/1, 1309/2, 1310/1, 1310/2, 1311, 1318, 1318/1, 1318/12, 1318/2, 1318/5, 1320/1, 1320/10, 1320/100, 1320/101, 1320/102, 1320/103, 1320/104, 1320/105, 1320/106, 1320/107, 1320/108, 1320/109, 1320/11, 1320/110, 1320/111, 1320/112, 1320/113, 1320/114, 1320/12, 1320/13, 1320/14, 1320/15, 1320/16, 1320/17, 1320/18, 1320/19, 1320/20, 1320/21, 1320/22, 1320/23, 1320/24, 1320/25, 1320/26, 1320/29, 1320/30, 1320/31, 1320/32, 1320/33, 1320/34, 1320/35, 1320/36, 1320/37, 1320/38, 1320/39, 1320/4, 1320/40, 1320/41, 1320/42, 1320/43, 1320/44, 1320/45, 1320/46, 1320/47, 1320/48, 1320/49, 1320/50, 1320/51, 1320/52, 1320/53, 1320/54, 1320/55, 1320/56, 1320/57, 1320/58, 1320/59, 1320/60, 1320/61, 1320/62, 1320/63, 1320/64, 1320/65, 1320/66, 1320/67, 1320/69, 1320/7, 1320/70, 1320/71, 1320/72, 1320/73, 1320/74, 1320/75, 1320/76, 1320/77, 1320/78, 1320/79, 1320/8, 1320/80, 1320/81, 1320/82, 1320/83, 1320/84, 1320/85, 1320/86, 1320/87, 1320/88, 1320/89, 1320/9, 1320/90, 1320/91, 1320/92, 1320/93, 1320/94, 1320/95, 1320/96, 1320/97, 1320/98, 1320/99, 1323/1, 1323/2, 1323/3, 1327/1, 1327/2, 1640/30, 1640/32, 1640/33, 1641/11, 1641/12, 1641/13, 1641/14, 1641/20, 1641/21, 1641/22, 1641/23, 1641/26, 1641/9, 1892/3			
(33) osobné číslo - (32) oprávnený z ťarchy: 410 - Ministerstvo dopravy SR, IČO 30416094, Nám. Slobody 6, Bratislava, PSČ: 810 05, SR			
1299/80	1	VLA: 30 - Obec Stráne pod Tatrami, IČO 00326593, č.2, Stráne pod Tatrami, PSČ: 059 76, SR	1/1
1299/81	1	VLA: 30 - Obec Stráne pod Tatrami, IČO 00326593, č.2, Stráne pod Tatrami, PSČ: 059 76, SR	1/1
1299/82	1	VLA: 30 - Obec Stráne pod Tatrami, IČO 00326593, č.2, Stráne pod Tatrami, PSČ: 059 76, SR	1/1
1299/83	1	VLA: 30 - Obec Stráne pod Tatrami, IČO 00326593, č.2, Stráne pod Tatrami, PSČ: 059 76, SR	1/1
1299/84	1	VLA: 30 - Obec Stráne pod Tatrami, IČO 00326593, č.2, Stráne pod Tatrami, PSČ: 059 76, SR	1/1
(34) Znenie ťarchy: Štátny fond rozvoja bývania, Lamačská cesta 8, 833 04 Bratislava 37, IČO: 31 749 542 - Záložná zmluva č. 703/1181/2007 na bytový dom sč. 222 na parc. č. 1299/80, bytový dom sč. 223 na parc. č. 1299/81, bytový dom sč. 218 na parc. č. 1299/82, bytový dom sč. 216 na parc. č. 1299/83, bytový dom sč. 214 na parc. č. 1299/84 a pozemky parc.č. 1299/80,1299/81,1299/82,1299/83,1299/84 - V 1938/09 - 2/10 Parcely NS 2319, 2321, 2325, 2331, 2339			
(36) Poznámka k ťarche: 1299/11, 1299/12, 1299/128, 1299/145, 1299/3, 1299/4, 1299/46, 1299/5, 1299/53, 1299/54, 1299/55, 1299/56, 1299/57, 1299/58, 1299/59, 1299/60, 1299/61, 1299/67, 1299/68, 1299/69, 1299/7, 1299/70, 1299/71, 1299/72, 1299/73, 1299/74, 1299/75, 1299/76, 1308, 1309/1, 1309/2, 1310/1, 1310/2, 1311, 1318, 1318/1, 1318/12, 1318/2, 1318/5, 1320/1, 1320/10, 1320/100, 1320/101, 1320/102, 1320/103, 1320/104, 1320/105, 1320/106, 1320/107, 1320/108, 1320/109, 1320/11, 1320/110, 1320/111, 1320/112, 1320/113, 1320/114, 1320/12, 1320/13, 1320/14, 1320/15, 1320/16, 1320/17, 1320/18, 1320/19, 1320/20, 1320/21, 1320/22, 1320/23, 1320/24, 1320/25, 1320/26, 1320/29, 1320/30, 1320/31, 1320/32, 1320/33, 1320/34, 1320/35, 1320/36, 1320/37, 1320/38, 1320/39, 1320/4, 1320/40, 1320/41, 1320/42, 1320/43, 1320/44, 1320/45, 1320/46, 1320/47, 1320/48, 1320/49, 1320/50, 1320/51, 1320/52, 1320/53, 1320/54, 1320/55, 1320/56, 1320/57, 1320/58, 1320/59, 1320/60, 1320/61, 1320/62, 1320/63, 1320/64, 1320/65, 1320/66, 1320/67, 1320/69, 1320/7, 1320/70, 1320/71, 1320/72, 1320/73, 1320/74, 1320/75, 1320/76, 1320/77, 1320/78, 1320/79, 1320/8, 1320/80, 1320/81, 1320/82, 1320/83, 1320/84, 1320/85, 1320/86, 1320/87, 1320/88, 1320/89, 1320/9, 1320/90, 1320/91, 1320/92, 1320/93, 1320/94, 1320/95, 1320/96, 1320/97, 1320/98, 1320/99, 1323/1, 1323/2, 1323/3, 1327/1, 1327/2, 1640/30, 1640/32, 1640/33, 1641/11, 1641/12, 1641/13, 1641/14, 1641/20, 1641/21, 1641/22, 1641/23, 1641/26, 1641/9, 1892/3			
(33) osobné číslo - (32) oprávnený z ťarchy: 400 - Štátny fond rozvoja bývania, IČO 31749542, Lamačská cesta 8, Bratislava, PSČ: 833 04, SR			
1299/80	1	VLA: 30 - Obec Stráne pod Tatrami, IČO 00326593, č.2, Stráne pod Tatrami, PSČ: 059 76, SR	1/1
1299/81	1	VLA: 30 - Obec Stráne pod Tatrami, IČO 00326593, č.2, Stráne pod Tatrami, PSČ: 059 76, SR	1/1
1299/82	1	VLA: 30 - Obec Stráne pod Tatrami, IČO 00326593, č.2, Stráne pod Tatrami, PSČ: 059 76, SR	1/1
1299/83	1	VLA: 30 - Obec Stráne pod Tatrami, IČO 00326593, č.2, Stráne pod Tatrami, PSČ: 059 76, SR	1/1
1299/84	1	VLA: 30 - Obec Stráne pod Tatrami, IČO 00326593, č.2, Stráne pod Tatrami, PSČ: 059 76, SR	1/1
(34) Znenie ťarchy: Záložné právo v prospech GENERAL FACTORING, a.s., Bratislava, Trnavská cesta 50/B, IČO: 35 838 825 - Zmluva o pôžičke R III 1116/87 na_____-Sk - pol.vz.19/87, Zmena veriteľa Z 708/2003 - č.zmeny 32/2003 1319/3 Parcely NS 2045, 2046			
(33) osobné číslo - (32) oprávnený z ťarchy: 415 - GENERAL FACTORING, a.s. , IČO 35838825, Michalská 387/16, Bratislava, PSČ: 811 01, SR			
1319/3	1		

číslo parcely pôvodného stavu	kód pôv. parc.	VLA: (21) osobné číslo - (20) vlastník pôvodného pozemku BSM: (23) osobné číslo - (22) manžel vlastníka v BSM SPR: (25) osobné číslo - (24) správca alebo zástupca	vlastnícky podiel
1	2	20, 21, 22, 23, 24, 25	29
(34) Znenie ťarchy: Zmluva o zriadení vecného bremena č. 1002/3030/2014 zo dňa 18.8.2014 v prospech oprávneného z vecného bremena - Východoslovenská distribučná, a.s., Mlynská 31, 042 91 Košice, IČO: 36 599 361, strpieť umiestnenie elektro-energetického zariadenia na C-KN parc.č. 1299/46 v rozsahu Geometrického plánu č. 523/2013 - V 1941/14 - 107/14 Parcely NS 1917, 2324			
(36) Poznámka k ťarche: 1299/11, 1299/12, 1299/128, 1299/145, 1299/3, 1299/5, 1299/53, 1299/54, 1299/55, 1299/56, 1299/57, 1299/58, 1299/59, 1299/60, 1299/61, 1299/67, 1299/68, 1299/69, 1299/7, 1299/70, 1299/71, 1299/72, 1299/73, 1299/74, 1299/75, 1299/76, 1299/80, 1299/81, 1299/82, 1299/83, 1299/84, 1308, 1309/1, 1309/2, 1310/1, 1310/2, 1311, 1318, 1318/1, 1318/12, 1318/2, 1318/5, 1320/1, 1320/10, 1320/100, 1320/101, 1320/102, 1320/103, 1320/104, 1320/105, 1320/106, 1320/107, 1320/108, 1320/109, 1320/11, 1320/110, 1320/111, 1320/112, 1320/113, 1320/114, 1320/12, 1320/13, 1320/14, 1320/15, 1320/16, 1320/17, 1320/18, 1320/19, 1320/20, 1320/21, 1320/22, 1320/23, 1320/24, 1320/25, 1320/26, 1320/29, 1320/30, 1320/31, 1320/32, 1320/33, 1320/34, 1320/35, 1320/36, 1320/37, 1320/38, 1320/39, 1320/4, 1320/40, 1320/41, 1320/42, 1320/43, 1320/44, 1320/45, 1320/46, 1320/47, 1320/48, 1320/49, 1320/50, 1320/51, 1320/52, 1320/53, 1320/54, 1320/55, 1320/56, 1320/57, 1320/58, 1320/59, 1320/60, 1320/61, 1320/62, 1320/63, 1320/64, 1320/65, 1320/66, 1320/67, 1320/69, 1320/7, 1320/70, 1320/71, 1320/72, 1320/73, 1320/74, 1320/75, 1320/76, 1320/77, 1320/78, 1320/79, 1320/8, 1320/80, 1320/81, 1320/82, 1320/83, 1320/84, 1320/85, 1320/86, 1320/87, 1320/88, 1320/89, 1320/9, 1320/90, 1320/91, 1320/92, 1320/93, 1320/94, 1320/95, 1320/96, 1320/97, 1320/98, 1320/99, 1323/1, 1323/2, 1323/3, 1327/1, 1327/2, 1640/30, 1640/32, 1640/33, 1641/11, 1641/12, 1641/13, 1641/14, 1641/20, 1641/21, 1641/22, 1641/23, 1641/26, 1641/9, 1892/3			
(33) osobné číslo - (32) oprávnený z ťarchy: 401 - Východoslovenská distribučná, a.s., IČO 36599361, Mlynská 31, Košice, PSČ: 042 91, SR			
1299/4	1		
1299/46	1		
(34) Znenie ťarchy: Vecné bremeno zák.č. 251/2012 Z.z. o energetike, v prospech oprávneného z vecného bremena - Východoslovenská distribučná, a.s., Mlynská 31, 042 91 Košice, IČO 36599361, s obsahom oprávnení na výkon povolenej činnosti podľa zák.č. 251/2012 Z.z. o energetike a o zmene a doplnení niektorých zákonov, najmä vstupovať na cudzie pozemky a do cudzích objektov a zariadení; a na umiestnenie elektro-energetického zariadenia v rozsahu GP č. 523/2013 na parc.č. E-KN 1299, 1301/1 - Z 2269/14 - 1/15 Parcely NS 1907,1916,2245, 2257			
(33) osobné číslo - (32) oprávnený z ťarchy: 401 - Východoslovenská distribučná, a.s., IČO 36599361, Mlynská 31, Košice, PSČ: 042 91, SR			
1299	2	VLA: 35 - Slovenský pozemkový fond, IČO 17335345, Búdková 36, Bratislava, PSČ: 817 15, SR	1/1
1301/1	2	VLA: 35 - Slovenský pozemkový fond, IČO 17335345, Búdková 36, Bratislava, PSČ: 817 15, SR	1/1
(34) Znenie ťarchy: Bačo Lukáš JUDr. Stanislav Moskvič, súdny exekútor, Floriánova 2, 080 01 Prešov - Exekučný príkaz na zriadenie exekučného záložného práva 119EX 81/18 zo dňa 10.05.2018 na parc. C KN č.1299/104 v prospech oprávneného Všeobecná zdravotná poisťovňa Bratislava, Panónska cesta 2, 851 04 Bratislava - Z 955/18 - 14/18 Parcely NS 2381, 2388			
(33) osobné číslo - (32) oprávnený z ťarchy: 405 - JUDr.Stanislav Moskvič, IČO 10732543, Floriánova 2, Prešov, PSČ: 080 01, SR			
1299/104	1	VLA: 140 - Bačo Lukáš, r. Bačo, nar. 19.11.1987, č.210, Stráne pod Tatrami, PSČ: 059 76, SR BSM: 194 - Bačová Naďa, r. Pompová, nar. 7.11.1988, č.210, Stráne pod Tatrami, PSČ: 059 76, SR	1/1
(34) Znenie ťarchy: Bačo Lukáš JUDr. Stanislav Moskvič, súdny exekútor, Floriánova 2, 080 01 Prešov - Exekučný príkaz na zriadenie exekučného záložného práva na nehnuteľnosť a predajom nehnuteľnosti 119EX 558/19 zo dňa 30.01.2020 na parc. C KN č.1299/104 v prospech oprávneného Všeobecná zdravotná poisťovňa Bratislava, Panónska cesta 2, 851 04 Bratislava, IČO: 35937874 - Z 230/20 - 12/2020 Parcely NS 2381, 2388			
(33) osobné číslo - (32) oprávnený z ťarchy: 405 - JUDr.Stanislav Moskvič, IČO 10732543, Floriánova 2, Prešov, PSČ: 080 01, SR			
1299/104	1	VLA: 140 - Bačo Lukáš, r. Bačo, nar. 19.11.1987, č.210, Stráne pod Tatrami, PSČ: 059 76, SR BSM: 194 - Bačová Naďa, r. Pompová, nar. 7.11.1988, č.210, Stráne pod Tatrami, PSČ: 059 76, SR	1/1
(34) Znenie ťarchy: Mirga Pavol Exekútorský úrad Bratislava, súdny exekútor JUDr.Rudolf Krutý, Záhradnícka 60 - Exekúčny príkaz na zriadenie exekučného záložného práva EX 9381/09 v prospech oprávneného GENERAL FACTORING, a.s., Košická 56, Bratislava, v zast. MN&PARTNERS, s.r.o. na parc.č. 1640/8, sč.155 - Z 798/11 - 12/11 Parcely NS 2053, 2054			
(36) Poznámka k ťarche: 1640/26			
(33) osobné číslo - (32) oprávnený z ťarchy: 444 - JUDr. Ladislav Jakubec, IČO 31782361, Zámocká 30, Bratislava, PSČ: 811 01, SR			
1640/8	1	VLA: 174 - Mirga Pavel, r. Mirga, nar. 30.6.1957, č.155, Stráne pod Tatrami, PSČ: 059 76, SR BSM: 206 - Mirgová Zlata, r. Bačová, nar. 19.6.1959, č.155, Stráne pod Tatrami, PSČ: 059 76, SR	1/1
1640/26	1	VLA: 174 - Mirga Pavel, r. Mirga, nar. 30.6.1957, č.155, Stráne pod Tatrami, PSČ: 059 76, SR BSM: 206 - Mirgová Zlata, r. Bačová, nar. 19.6.1959, č.155, Stráne pod Tatrami, PSČ: 059 76, SR	1/1
(34) Znenie ťarchy: Bačo Lukáš Exekútorský úrad Prešov, súdny exekútor JUDr. Stanislav Moskvič, Floriánova č.2, 080 01 Prešov - 119EX 327/21-6 - Exekučný príkaz na zriadenie exekučného záložného práva na nehnuteľnosti zo dňa			

číslo parcely pôvodného stavu	kód pôv. parc.	VLA: (21) osobné číslo - (20) vlastník pôvodného pozemku BSM: (23) osobné číslo - (22) manžel vlastníka v BSM SPR: (25) osobné číslo - (24) správca alebo zástupca	vlastnícky podiel
1	2	20, 21, 22, 23, 24, 25	29
02.06.2021 na parc.č. C-KN 1299/104 v prospech oprávneného EOS KSI Slovensko, s.r.o., Pajštúnska 5, 851 02 Bratislava - Petržalka, IČO 35 724 803, zast. Remedium Legal, s.r.o., Pajštúnska 5, Bratislava - Petržalka - Z 1338/2021 - 35/2021 Parcely NS 2381, 2388			
(33) osobné číslo - (32) oprávnený z ťarchy: 405 - JUDr.Stanislav Moskvič, IČO 10732543, Floriánova 2, Prešov, PSČ: 080 01, SR			
1299/104	1	VLA: 140 - Bačo Lukáš, r. Bačo, nar. 19.11.1987, č.210, Stráne pod Tatrami, PSČ: 059 76, SR BSM: 194 - Bačová Naďa, r. Pompová, nar. 7.11.1988, č.210, Stráne pod Tatrami, PSČ: 059 76, SR	1/1
(34) Znenie ťarchy: Bačo Lukáš Exekútorský úrad Prešov, súdny exekútor JUDr. Stanislav Moskvič, Floriánova 2, 080 01 Prešov - 119EX 424/21 - Exekučný príkaz zriadením exekučného záložného práva zo dňa 29.06.2021 na parc.č. C-KN 1299/104 v prospech oprávneného EOS KSI Slovensko, s.r.o., Pajštúnska 5, Bratislava - Petržalka, IČO 35 724 803, zast. Remedium Legal, s.r.o., Pajštúnska 5, Bratislava - Petržalka - Z 1562/2021 - 40/2021 Parcely NS 2381, 2388			
(33) osobné číslo - (32) oprávnený z ťarchy: 405 - JUDr.Stanislav Moskvič, IČO 10732543, Floriánova 2, Prešov, PSČ: 080 01, SR			
1299/104	1	VLA: 140 - Bačo Lukáš, r. Bačo, nar. 19.11.1987, č.210, Stráne pod Tatrami, PSČ: 059 76, SR BSM: 194 - Bačová Naďa, r. Pompová, nar. 7.11.1988, č.210, Stráne pod Tatrami, PSČ: 059 76, SR	1/1
(34) Znenie ťarchy: Záložné právo v prospech VÚB, a.s. IČO:31320155 so sídlom Mlynské nivy 1, 829 90 Bratislava, na základe Zmluvy o zriadení záložného práva k nehnuteľnosti č.001/415259/21-001/000 zo dňa 23.08.2021 podľa V 2481/2021 zo dňa 23.08.2021 na C-KN parc.č. 1299/92,1299/129,1299/130 a rodinný dom sč. 168 na parc.č.1299/130 - 52/2021 Parcely NS 2372,2370, 2375			
(33) osobné číslo - (32) oprávnený z ťarchy: 406 - VÚB, a.s., IČO 31320155, Mlynské Nivy 1, Bratislava, PSČ: 829 90, SR			
1299/92	1	VLA: 156 - Badžo Slavomír, r. Badžo, nar. 1.8.1977, č.168, Stráne pod Tatrami, PSČ: 059 76, SR BSM: 159 - Badžová Irena, r. Badžová, nar. 16.12.1982, č.168, Stráne pod Tatrami, PSČ: 059 76, SR	1/1
1299/129	1	VLA: 156 - Badžo Slavomír, r. Badžo, nar. 1.8.1977, č.168, Stráne pod Tatrami, PSČ: 059 76, SR BSM: 159 - Badžová Irena, r. Badžová, nar. 16.12.1982, č.168, Stráne pod Tatrami, PSČ: 059 76, SR	1/1
1299/130	1	VLA: 156 - Badžo Slavomír, r. Badžo, nar. 1.8.1977, č.168, Stráne pod Tatrami, PSČ: 059 76, SR BSM: 159 - Badžová Irena, r. Badžová, nar. 16.12.1982, č.168, Stráne pod Tatrami, PSČ: 059 76, SR	1/1
(34) Znenie ťarchy: Dohoda o vecnom bremene, spočívajúca v práve Anny Badžovej r. Oračková, nar. 18.12.1966, bytom Stráne pod Tatrami č. 160, doživotne bývať a spoluužívať rodinný dom súp.č. 160 postavený na pozemku parc.č. C-KN 1640/19, ako aj pozemok parc.č. C-KN 1640/19, na základe Uznesenia o dedičstve 4D 237/2021 - Z 47/2022 - 7/2022 Parcely NS 1992, 1993, 1995			
(33) osobné číslo - (32) oprávnený z ťarchy: 403 - Badžová Anna, r. Oračková, nar. 18.12.1966, č.160, Stráne pod Tatrami, PSČ: 059 76, SR			
1640/19	1		
(34) Znenie ťarchy: ObU Kezmarok - zmluva o št. prispevku R III 1460/92 na _____ Sk - 18/92, 1640/19 Parcely NS 1992, 1993, 1995			
(33) osobné číslo - (32) oprávnený z ťarchy: 404 - Okresný úrad Prešov, Majetkovoprávny odbor, IČO 151866, Nám. mieru 3, Prešov, PSČ: 080 01, SR			
1640/19	1		
(34) Znenie ťarchy: Dohoda o zriadení vecného bremena, spočívajúca v práve Matildy Oračkovej rod. Badžová, nar. 17.04.1943, bytom Stráne pod Tatrami 157, bezplatného doživotného bývania a užívania rodinného domu súp.č. 157 na pozemku parc.č. C-KN 1319/5 a pozemkov parc.č. C-KN 1319/2, 1319/5 - Z 2695/2022 - 43/2022 Parcely NS 2047, 2048			
(33) osobné číslo - (32) oprávnený z ťarchy: 425 - Oračková Matilda, r. Badžová, nar. 17.4.1943, č.157, Stráne pod Tatrami, PSČ: 059 76, SR			
1319/2	1	VLA: 180 - Oračko Ján, r. Oračko, nar. 17.11.1972, č.90, Stráne pod Tatrami, PSČ: 059 76, SR	1/1
1319/5	1	VLA: 180 - Oračko Ján, r. Oračko, nar. 17.11.1972, č.90, Stráne pod Tatrami, PSČ: 059 76, SR	1/1
(34) Znenie ťarchy: Mgr. Martin Petruška, súdny exekútor, Exekútorský úrad, Kukorelliho 1505/50, Humenné - 292EX 1084/2022 - Exekučný príkaz zriadením exekučného záložného práva zo dňa 18.01.2023 na pozemky parc.č. C-KN 1319/2, 1319/5 a rodinný dom súp.č. 157 na parc.č. C-KN 1319/5 v prospech oprávneného Všeobecná zdravotná poisťovňa, a.s., Panónska cesta 2, Bratislava - Petržalka, IČO 35 937 874 - Z 132/2023 - 5/2023 Parcely NS 2047, 2048			
(33) osobné číslo - (32) oprávnený z ťarchy: 417 - JUDr. Jaroslav Špička, IČO 42341795, Okulka 45254, Vranov nad Topľou, PSČ: 093 01, SR, (Mgr. Martin Petruška)			
1319/2	1	VLA: 180 - Oračko Ján, r. Oračko, nar. 17.11.1972, č.90, Stráne pod Tatrami, PSČ: 059 76, SR	1/1
1319/5	1	VLA: 180 - Oračko Ján, r. Oračko, nar. 17.11.1972, č.90, Stráne pod Tatrami, PSČ: 059 76, SR	1/1

číslo parcely pôvodného stavu	kód pôv. parc.	VLA: (21) osobné číslo - (20) vlastník pôvodného pozemku BSM: (23) osobné číslo - (22) manžel vlastníka v BSM SPR: (25) osobné číslo - (24) správca alebo zástupca	vlastnícky podiel
1	2	20, 21, 22, 23, 24, 25	29
(34) Znenie ťarchy: Všeobecná úverová banka, a.s., Mlynské nivy 1, Bratislava /IČO 31320155/ - Zmluva o zriadení záložného práva č. 001/453586/23-001/000 na CKN parc. č. 1364/17, 1364/18 a s.č. 164 /rodinný dom/ - V 1232/23 - 33/23 Parcely NS 1930, 1931			
(33) osobné číslo - (32) oprávnený z ťarchy: 406 - VÚB, a.s., IČO 31320155, Mlynské Nivy 1, Bratislava, PSČ: 829 90, SR			
1364/17	1	VLA: 149 - Badžo Ján, r. Badžo, nar. 2.11.1986, č.164, Stráne pod Tatrami, PSČ: 059 76, SR BSM: 198 - Badžová Magdaléna, r. Polhošová, nar. 15.3.1989, č.164, Stráne pod Tatrami, PSČ: 059 76, SR	1/1
1364/18	1	VLA: 149 - Badžo Ján, r. Badžo, nar. 2.11.1986, č.164, Stráne pod Tatrami, PSČ: 059 76, SR BSM: 198 - Badžová Magdaléna, r. Polhošová, nar. 15.3.1989, č.164, Stráne pod Tatrami, PSČ: 059 76, SR	1/1
(34) Znenie ťarchy: B 4 - Bačo Milan - podiel 1/4 JUDr. Stanislav Moskvič, súdny exekútor, Exekútorský úrad, Floriánova 2, Prešov - 119EX 1068/23 - Exekučný príkaz zriadením záložného práva zo dňa 23.01.2024 na pozemok parc.č. C-KN 1640/10 a rodinný dom súp.č. 86 na parc.č. C-KN 1640/10 v prospech oprávneného EOS KSI Slovensko, s.r.o., Pajštúnska 5, Bratislava - Petržalka, zast. Remedium Legal s.r.o., Pajštúnska 5, Bratislava - Petržalka - Z 161/2024 - 6/2024 Parcely NS 1950, 1951			
(33) osobné číslo - (32) oprávnený z ťarchy: 405 - JUDr.Stanislav Moskvič, IČO 10732543, Floriánova 2, Prešov, PSČ: 080 01, SR			
1640/10	1		
(34) Znenie ťarchy: B 1 - Badžo Radoslav a Lýdia - podiel 1/2 Badžo Radoslav JUDr. Jozef Karas, súdny exekútor, Exekútorský úrad, Sládkovičova 1423/7, Humenné - 78EX 726/23 - Exekučný príkaz zriadením exekučného záložného práva zo dňa 13.06.2024 na pozemok parc.č. C-KN 1299/98 v prospech oprávneného KRUK Česká a Slovenská republika s.r.o., Československé armády 954/7, Hradec Králové, IČO 24785199, zast. ŠMÍDA advokátní kancelář s.r.o., org. zložka, Námestie sv. Egídia 97/42, Poprad - Z 1130/2024 - 23/2024 Parcely NS 2413, 2414			
(33) osobné číslo - (32) oprávnený z ťarchy: 418 - Mgr. Ján Harvan, IČO 37883470, Mierová 5216/88, Humenné, PSČ: 066 01, SR			
1299/98	1	VLA: 155 - Badžo Radoslav, r. Badžo, nar. 26.10.1993, č.96, Stráne pod Tatrami, PSČ: 059 76, SR BSM: 202 - Badžová Lýdia, r. Polhošová, nar. 5.5.1992, č.96, Stráne pod Tatrami, PSČ: 059 76, SR	1/2
(34) Znenie ťarchy: Vecné bremeno "in personam" spočívajúce v práve umiestnenia elektro-energetického zariadenia na pozemku parc.č. C-KN 1299/3, v rozsahu GP č. 7/2024, G1-144/2024 a GP č. 8/2024, G1-143/2024 v prospech Východoslovenská distribučná, a.s., IČO 36 599 361, Mlynská 31, Košice, na základe Zmluvy o zriadení vecného bremena č. 0523202402 - V 150/2025 - 6/2025 Parcely NS 2188			
(33) osobné číslo - (32) oprávnený z ťarchy: 401 - Východoslovenská distribučná, a.s., IČO 36599361, Mlynská 31, Košice, PSČ: 042 91, SR			
1299/3	1	VLA: 30 - Obec Stráne pod Tatrami, IČO 00326593, č.2, Stráne pod Tatrami, PSČ: 059 76, SR	1/1
(34) Znenie ťarchy: Slovenská sporiteľňa, a.s., Tomášikova 48, Bratislava, IČO 00 151 653 - Záložná zmluva zo dňa 17.04.2025 na pozemky parc.č. 1364/3, 1364/4, 1364/5 a rodinný dom súp.č. 162 na pozemku parc.č. 1364/3 - V 766/2025 - 12/2025 Parcely NS 1933, 1934, 1935			
(33) osobné číslo - (32) oprávnený z ťarchy: 413 - Slovenská sporiteľňa a.s., IČO 151653, Tomášikova 48, Bratislava, PSČ: 821 01, SR			
1364/3	1	VLA: 186 - Polhoš Stanislav, r. Polhoš, nar. 16.4.1971, č.162, Stráne pod Tatrami, PSČ: 059 76, SR BSM: 212 - Polhošová Lýdia, r. Badžová, nar. 30.12.1971, č.162, Stráne pod Tatrami, PSČ: 059 76, SR	1/1
1364/4	1	VLA: 186 - Polhoš Stanislav, r. Polhoš, nar. 16.4.1971, č.162, Stráne pod Tatrami, PSČ: 059 76, SR BSM: 212 - Polhošová Lýdia, r. Badžová, nar. 30.12.1971, č.162, Stráne pod Tatrami, PSČ: 059 76, SR	1/1
1364/5	1	VLA: 186 - Polhoš Stanislav, r. Polhoš, nar. 16.4.1971, č.162, Stráne pod Tatrami, PSČ: 059 76, SR BSM: 212 - Polhošová Lýdia, r. Badžová, nar. 30.12.1971, č.162, Stráne pod Tatrami, PSČ: 059 76, SR	1/1
(34) Znenie ťarchy: Vecné bremeno "in personam" spočívajúce v práve Ondreja Badža, rod. Badžo, nar. 17.10.1955, a Márie Badžovej rod. Badžová, nar. 03.10.1959, doživotného bývania a užívania pozemkov parc.č. C-KN 1640/6, 1640/28 a rodinný dom súp.č. 153 na pozemku parc.č. C-KN 1640/28, na základe Kúpnaej zmluvy a zmluvy o zriadení vecného bremena - V 348/2025 - 17/2025 Parcely NS 2062, 2063			
(33) osobné číslo - (32) oprávnený z ťarchy: 5 - Badžo a Badžová Mária Ondrej, r. Badžo, Stráne pod Tatrami, PSČ: 059 76, SR			
1640/6	1	VLA: 2 - Bačo Juraj, r. Bačo, nar. 14.4.1990, č.153, Stráne pod Tatrami, PSČ: 059 76, SR BSM: 3 - Bačová Marcela, r. Badžová, nar. 1.10.1991, č.153, Stráne pod Tatrami, PSČ: 059 76, SR	1/1
1640/28	1	VLA: 2 - Bačo Juraj, r. Bačo, nar. 14.4.1990, č.153, Stráne pod Tatrami, PSČ: 059 76, SR BSM: 3 - Bačová Marcela, r. Badžová, nar. 1.10.1991, č.153, Stráne pod Tatrami, PSČ: 059 76, SR	1/1
(34) Znenie ťarchy: Badžová Eva			

REGISTER PÔVODNÉHO STAVU

ZOZNAM TIARCH

číslo parcely pôvodného stavu	kód pôv. parc.	VLA: (21) osobné číslo - (20) vlastník pôvodného pozemku BSM: (23) osobné číslo - (22) manžel vlastníka v BSM SPR: (25) osobné číslo - (24) správca alebo zástupca	vlastnícky podiel
1	2	20, 21, 22, 23, 24, 25	29
JUDr. Mária Hlaváčová, súdna exekútorka, Exekútorský úrad, Hlavné námestie 34, Kežmarok - 55EX 441/24 - Exekučný príkaz zriadením exekučného záložného práva zo dňa 07.01.2026 na pozemok parc.č. C-KN 1641/25 v prospech oprávneného Union zdravotná poisťovňa, a.s., Karadžičova 10, 814 53 Bratislava-Staré Mesto, IČO 36 284 831 - Z 52/2026 - 2/2026 NS 2229, 2230, 2231, 2232			
(33) osobné číslo - (32) oprávnený z ťarchy: 438 - JUDr. Mária Hlaváčová, IČO 35517743, Hlavné námestie 34, Kežmarok, PSČ: 060 01, SR			
1641/25	1	VLA: 150 - Badžo Ľubomír, r. Badžo, nar. 7.3.1966, č.89, Stráne pod Tatrami, PSČ: 059 76, SR BSM: 199 - Badžová Eva, r. Badžová, nar. 15.7.1969, č.89, Stráne pod Tatrami, PSČ: 059 76, SR	1/1

kód pôv. parc.: 1-register C katastra, 2-register E katastra, 3-pozemková kniha, 4-iné listiny, 5-iné operáty

Doložka o autorizácii

Tento listinný rovnopis elektronického úradného dokumentu bol vyhotovený podľa vyhlášky č. 85/2018 Z. z. Úradu podpredsedu vlády Slovenskej republiky pre investície a informatizáciu z 12. marca 2018, ktorou sa ustanovujú podrobnosti o spôsobe vyhotovenia a náležitostiach listinného rovnopisu elektronického úradného dokumentu.

Údaje elektronického dokumentu	
Názov:	[Rozhodnutie o schválení vykonania projektu pozemkových úprav podľa §14 ods.4]
Identifikátor:	OU-KK-PLO-2026/002216-0034073/2026

Autorizácia elektronického dokumentu	
Dokument autorizoval:	Gabriela Krempaská
Oprávnenie:	1109 , podľa (§ 9 ods. 2 písm. a) zákona č. 272/2016 Z. z.
Zastúpená osoba:	Ministerstvo vnútra Slovenskej republiky SK IČO 00151866
Spôsob autorizácie:	kvalifikovaný elektronický podpis vyhotovený s použitím mandátneho certifikátu s pripojenou kvalifikovanou elektronickou časovou pečiatkou
Deklarovaný dátum a čas autorizácie:	07.09.2026 10:16:38 časové pásmo +02:00
Dátum a čas vystavenia kvalifikovanej časovej pečiatky:	07.09.2026 10:16:54 časové pásmo +02:00
Označenie listov, na ktoré sa autorizácia vzťahuje: OU-KK-PLO-2026/002216-0034073/2026	

Ostatné prílohy
Označenie listov príloh, ktoré nie sú platne autorizované alebo nie sú autorizované vôbec: OU-KK-PLO-2026/002216-0034073/2026-P001, OU-KK-PLO-2026/002216-0034073/2026-P002, OU-KK-PLO-2026/002216-0034073/2026-P003

Informácia o vyhotovení doložky o autorizácii	
Doložku vyhotovil:	Ing. Gabriela Krempaská
Funkcia alebo pracovné zaradenie:	vedúca odboru
Označenie orgánu verejnej moci:	Okresný úrad Kežmarok IČO: 00151866
Dátum vytvorenia doložky:	07.09.2026
Podpis a pečiatka:	