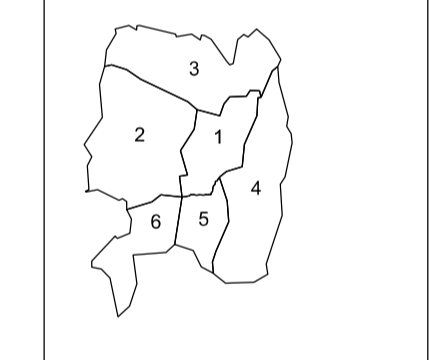
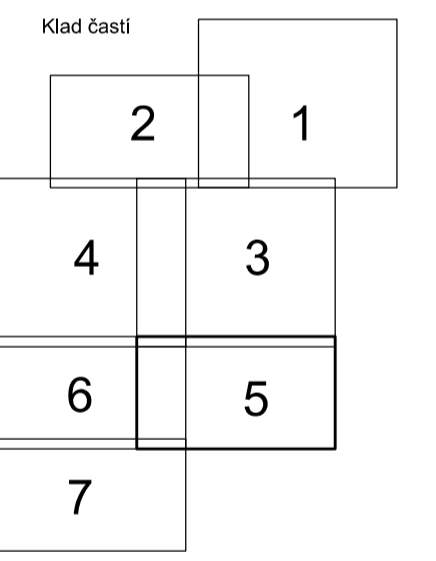


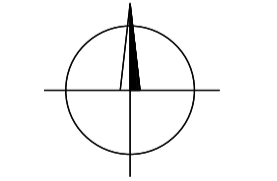
Správne hranice



- 1) Moldava nad Bodvou
- 2) Drienovec
- 3) Debrad
- 4) Mokrance
- 5) Budulov
- 6) Peder



- hranica obecna
- hranica zastavaného uzemia obce
- hranica obvodu PPO
- hranica parcely C KN
- hranica parcely E KN
- hranica analýz hodnoty
- hranica komisionálne odsúhlaseného objektu nového druhu pozemku
- 1176/2 číslo parcely C KN
- 2761/2 číslo parcely E KN
- 325 číslo objektu nového druhu pozemku
- ▲ symbol nového druhu pozemku
- 0.0896 jednotková hodnota pozemku (EUR)
- tarchy



1 : 2000

Zhotoviteľ: Zdrúženie PPU VYCHOOD 2018 zastrešené obchodnou spoločnosťou Progress CAD Engineering, s.r.o. Hlavným sídlom združenia Masarykova 16, 080 01 Prešov IČO: 31672655 Geodetický s.r.o., člen združenia č.14	Kraj: Košický	Okres: Košice - okolie	Obec: Moldava nad Bodvou
	Katastrálne územie: Moldava nad Bodvou	Název projektu: PPU Moldava nad Bodvou	Správny orgán: OÚ Košice-okolie PLO
Název etapy: Register pôvodného stavu			Začiatok prác: 05/21
Název grafickej časti: Mapa registra pôvodného stavu			Koniec prác: 02/22
Vyhoviteľ: Ing. M. Majerčík		Oprávnený projektant: Ing. M. Majerčík	Autorizačné ovčenie: Ing. M. Majerčík
Dňa: 09.02.2022	Meno a priezvisko: Ing. M. Majerčík	Dňa: 11.02.2022	Dňa: 11.02.2022
Suržníkový systém: Jsk	Ovčenie odborným opánkovaním na projektovanie pozemkových úprav podľa § 25a zákona č. 530/1991 Zb. z. z. o geodézii a kartografii		Meno a priezvisko: Ing. M. Majerčík
Výškový systém: Bpv	Uradne overeno podľa § 7 zákona NR SR č. 216/1995 Z. z. o geodézii a kartografii		
Merka: 1:2000			
Formát: 10 A4			
Číslo časti, počet častí: 5 / 7	pečiatka a podpis	pečiatka a podpis	pečiatka a podpis