

OKRESNÝ ÚRAD KOŠICE-OKOLIE

POZEMKOVÝ A LESNÝ ODBOR

Pozemkové oddelenie

Hroncova 13, 041 70 Košice

Naše číslo: OU-KS-PLO1-2026/009510-002

V Košiciach dňa 10.04.2026

Vybavuje: Ing. Ivana Hrozeková

ROZHODNUTIE

o nariadení pozemkových úprav v katastrálnom území

Trstené pri Hornáde

Okresný úrad Košice-okolie, pozemkový a lesný odbor (ďalej len „OÚ-KS-PLO“), ako orgán štátnej správy príslušný na konanie podľa § 5 ods. 4 písm. b) zákona SNR č. 330/1991 Zb. o pozemkových úpravách, usporiadaní pozemkového vlastníctva, pozemkových úradoch, pozemkovom fonde a o pozemkových spoločenstvách, v znení neskorších predpisov, v súlade § 46 zákona č. 71/1967 Zb. o správnom konaní, v znení neskorších predpisov (ďalej len „správny poriadok“)

podľa § 8 ods. 1 zákona SNR č. 330/1991 Zb. o pozemkových úpravách, usporiadaní pozemkového vlastníctva, pozemkových úradoch, pozemkovom fonde a o pozemkových spoločenstvách, v znení neskorších predpisov (ďalej len „zákon č. 330/1991 Zb. v znení neskorších predpisov“) v spojení s § 2 ods. 2 zákona č. 330/1991 Zb. v znení neskorších predpisov

n a r i a d' u j e

pozemkové úpravy (ďalej len „PÚ“) k nehnuteľnostiam v katastrálnom území Trstené pri Hornáde z dôvodu uvedeného v § 2 ods. 1 písm. a) zákon č. 330/1991 Zb. v znení neskorších predpisov, t. j. je to potrebné na usporiadanie vlastníckych a užívacích pomerov a odstránenie prekážok ich výkonu vyvolaných historickým vývojom pred účinnosťou tohto zákona.



- I. **určuje podľa § 8 ods. 1 písm. a) a § 3 zákona č. 330/1991 Zb. v znení neskorších predpisov** obvod PÚ, ktorým je katastrálne územie Trstené pri Hornáde;

- II. **vyníma podľa 8 ods. 1 písm. b) a § 4 ods. 2 zákona č. 330/1991 Zb. v znení neskorších predpisov** z PÚ pozemky zastavaného územia obce (intravilán). Ďalej vyníma parcely registra C KN severne od hranice intravilánu obce Trstené pri Hornáde č. 2092, 2093, 2094, 2095, 2096, 2097, 2098, 2099, 2100, 2101, 2102, 2103, 2104, 2105, 2106, 2107, 2108, 2109, 2110, 2111, 2112, 2113, 2114, 2115, 2117, 2118, 2119, 2120, 2121, 2122, 2123, 2124, 2125. Parcelu registra C KN pri cintoríne č. 2008. Východne od hranice intravilánu obce parcely registra C KN č. 3387, 3388, 3391 a južne od intravilánu obce parcely registra C KN č. 3866/1, 3866/2, 3867, 3868, 3869, 3870, 3871, 3872, 3873, 3874/1, 3874/2, 3875, 3876, 3877, 3879, 3880, 3881, 3882, 3883, 3884, 3885, 3886, 3887/1, 3887/2, 3888, 3889, 3890, 3891, 3911;

- III. **určuje podľa § 8 ods. 1 písm. c) a § 24 ods. 1 zákona č. 330/1991 Zb. v znení neskorších predpisov** zvolať do 7 mesiacov od právoplatnosti tohto rozhodnutia uskutočnenie prvého zhromaždenia účastníkov PÚ. Zhromaždenie zvolá OÚ-KS-PLO a Obec Trstené pri Hornáde verejnou vyhláškou;

- IV. **určuje podľa § 11 ods. 27 zákona č. 330/1991 Zb. v znení neskorších predpisov** zákaz nakladania pre pozemky vo vlastníctve štátu a obce, ktoré sú určené pre spoločné zariadenia a opatrenia. Obmedzenie vyznačí Katastrálny odbor Okresného úradu Košice-okolie, po nadobudnutí právoplatnosti tohto rozhodnutia a na základe oznámenia OÚ-KS-PLO, zapísaním poznámky nasledovného znenia:
„Poznamenáva sa zákaz nakladania podľa § 11 ods. 27 zákona SNR č. 330/1991 Zb. o pozemkových úpravách, usporiadaní pozemkového vlastníctva, pozemkových úradoch, pozemkovom fonde a o pozemkových spoločenstvách, v znení neskorších predpisov“ k pozemkom uvedeným v oznámení;

- V. **vyzýva podľa § 8 ods. 3 zákona č. 330/1991 Zb. v znení neskorších predpisov** vlastníkov trvalého porastu na cudzom pozemku, aby v lehote do 31.10.2026 požiadali OÚ-KS-PLO o zápis trvalého porastu na cudzom pozemku do registra porastov, určili hranice trvalého porastu na cudzom pozemku a preukázali vlastníctvo trvalého porastu na cudzom pozemku, ako aj oprávnenosť jeho výsadby;

- VI. **obmedzuje podľa § 8 ods. 1 písm. d) a § 26 zákona č. 330/1991 Zb. v znení neskorších predpisov** účastníkov konania nasledovne:

bez súhlasu OÚ-KS-PLO nie je možné v obvode PÚ

- meniť spôsob využitia pozemku,
- zriaďovať, meniť alebo zrušiť vodohospodárske zariadenia,
- zriaďovať, meniť alebo zrušiť stavby na dotknutých pozemkoch,
- zriaďovať, meniť alebo zrušiť ovocné sady, stromovú zeleň,
- prevádzať pozemky z poľnohospodárskeho do lesného pôdneho fondu a robiť podobné zásahy do usporiadania pôdneho fondu, a to v celom obvode projektu pozemkových úprav;

VII. **upozorňuje podľa § 5 ods. 9 zákona č. 330/1991 Zb. v znení neskorších predpisov** fyzické osoby, právnické osoby a obce, ktoré môžu byť dotknuté PÚ v ich pôsobnosti alebo ich právach, že sú povinné do 30 dní od právoplatnosti tohto rozhodnutia informovať OÚ-KS-PLO o existujúcich zariadeniach, ktoré vlastní alebo spravujú a o plánovaných zámeroch, ktoré sa majú uskutočniť v obvode PÚ a môžu mať vplyv na konanie o PÚ;

VIII. **oznamuje podľa § 8 ods. 7 zákona č. 330/1991 Zb. v znení neskorších predpisov** predpokladaný termín schválenia vykonania projektu PÚ, ktorý je 76 mesiacov od nadobudnutia právoplatnosti rozhodnutia o nariadení PÚ.

Odôvodnenie

Uznesením vlády SR č. 593/2016 zo dňa 04. 12. 2019 vláda schválila zoznam 93 katastrálnych území v rámci SR, kde sa majú vykonať pozemkové úpravy. V Košickom kraji bolo schválené vykonanie pozemkových úprav v 9 katastrálnych územiach: Košická Nová Ves, Komárovce, Ždaňa, Trstené pri Hornáde, Trstené pri Hornáde, Bidovce, Lastomír, Vyšné Remety, Rakovec nad Ondavou ako aj v súlade s listom OÚ Košice, OOP č. OU-KE-OOP6-2020/015235 zo dňa 30. 01. 2020. Hlavným problémom, ktorý by mal byť vyriešený prostredníctvom pozemkových úprav je daný historickým vývojom vlastníctva nehnuteľností na Slovensku. Ide hlavne o značnú rozdrobenosť pozemkov, veľký počet spoluvlastníkov na parcele.

Na základe týchto skutočností nariadil Okresný úrad Košice-okolie, pozemkový a lesný odbor dňa 11. 02. 2020 pod č. spisu OU-KS-PLO1-2020/003530-1 prípravné konanie pozemkových úprav pre katastrálne územie Trstené pri Hornáde z dôvodov podľa § 2 písm. a) zákona číslo 330/1991 Zb. v znení neskorších predpisov a to, že je to potrebné na usporiadanie vlastníckych a užívacích pomerov a odstránenie prekážok ich výkonu vyvolaných historickým vývojom pred účinnosťou tohto zákona.

Správny orgán si vyžiadal od príslušného katastrálneho odboru potvrdenie o vykonaní Registra obnovenej evidencie pozemkov v katastrálnom území Trstené pri Hornáde. Okresný úrad Košice-okolie, katastrálny odbor zaslal písomné potvrdenie o vykonaní ROEP v katastrálnom území Trstené pri Hornáde, ktorý bol zapísaný do katastra nehnuteľností 16.01.2009 pod č. C-35/2008/Kap.. Katastrálny odbor potvrdil písomne aj evidovaný stav operátu katastra nehnuteľností v katastrálnom území Trstené pri Hornáde, údaje o nehnuteľnostiach a špecifické podmienky pre zápis projektu pozemkových úprav Trstené pri Hornáde do katastra nehnuteľností. Špecifické podmienky boli stanovené Okresným úradom Košice-okolie, katastrálnym odborom a OÚ-KS-PLO pre zmluvného Zhotoviteľa projektu PÚ Trstené pri Hornáde. Dňom 06.11.2025 vyhlásil Katastrálny odbor Okresný úrad Košice-okolie platnosť obnoveného katastrálneho operátu v katastrálnom území Trstené pri Hornáde po pod sp. Č. OU-KS-KO2-2021/012872-45. Počet spoluvlastníckych vzťahov je 25723, priemerná výmera spoluvlastníckeho podielu je 493,70 m², priemerná výmera vlastníctva je 7097,91 m², rozdrobenosť pozemkov: priemerný počet parciel jedného vlastníka 14,38, priemerný počet spoluvlastníkov na parcelu 11,55.

Obvod PPÚ Trstené pri Hornáde tvorí celé katastrálne územie Trstené pri Hornáde podľa platného operátu katastra nehnuteľností. Z obvodu PPÚ boli vyňaté pozemky tvoriace intravilán obce Trstené pri Hornáde, ako aj vysporiadané parcely v severnej a východnej časti extravilánu priliehajúce k intravilánu. Pri južnej časti intravilánu obce Trstené pri Hornáde boli vyňaté samostatné zoskupenia vysporiadaných parciel z extravilánu. Výmera katastrálneho územia Trstené pri Hornáde je 1291,93 ha. Plocha obvodu PPÚ Trstené pri Hornáde je po aktualizácii obvodu v r.2026 1203,93 ha.

Podľa výsledkov analýzy vstupných parametrov predmetného územia, spĺňa katastrálne územie Trstené pri Hornáde všetky atribúty, aby bolo spracované projektom PÚ. Projektom PÚ sa usporiadajú vlastnícke a užívacie pomery a odstránia sa tým prekážky, či už technického alebo právneho charakteru, ktoré obmedzujú organizovane a účelne hospodáriť na poľnohospodárskom pôdnom fonde. PÚ prispejú k rozvoju územia a krajiny.

Ministerstvo pôdohospodárstva a rozvoja vidieka SR zverejnením oznámenia o vyhlásení verejného obstarávania vo Vestníku EÚ č. S 130/2025 zo dňa 10. 07. 2025 pod označením 451459-2025 a vo VO č. 138/2025 zo dňa 11. 07. 2025 pod označením 11303 - MSS bol spustený proces verejného obstarávania na predmet zákazky Vypracovanie a vykonanie projektov pozemkových úprav v regióne východného Slovenska časť č. 4 – katastrálne územie kraj Košice. V uvedenom verejnom obstarávaní bol na základe predložených ponúk Zhotoviteľ GEODÉZIA Žilina a.s. so sídlom Hollého 7, 010 50 Žilina v zastúpení Ing. Rastislavom Hofericom, IČO: 36859010 určený ako úspešný uchádzač.

Na základe verejného obstarávania objednávateľ Ministerstvo pôdohospodárstva a rozvoja vidieka SR uzatvorilo so Zhotoviteľom túto Zmluvu. Zmluvné strany uzatvorili túto zmluvu ako výsledok zadávania nadlimitnej zákazky postupom verejnej súťaže podľa § 66 ods. 7 zákona č. 343/2015 Z. z. o verejnom obstarávaní a o zmene a doplnení niektorých zákonov v znení neskorších predpisov a v súlade s opisom predmetu Zmluvy.

Súčasťou tejto Zmluvy 05/2026/MPRV SR-450 je aj Dielo č. 5 Projekt pozemkových úprav Trstené pri Hornáde, názov obce Trstené pri Hornáde, názov k. ú. Trstené pri Hornáde, kód k. ú. 865 508, cena bez DPH 456 695,00 €, cena s DPH 561 734,85 €. Na základe vyššie uvedeného a v súlade s § 8 zákona č. 330/1991 Zb. v znení neskorších predpisov OÚ-KS-PLO vydal toto rozhodnutie o nariadení PÚ.

Podľa § 8 ods. 1 zákona č. 330/1991 Zb. v znení neskorších predpisov OÚ-KS-PLO po prerokovaní s Obcou Trstené pri Hornáde určuje termín na zvolanie prvého zhromaždenia účastníkov PÚ, a to do 7 mesiacov od právoplatnosti tohto rozhodnutia. OÚ-KS-PLO obmedzuje účastníkov pozemkových úprav meniť spôsob využitia pozemku, zriaďovať, meniť alebo zrušiť vodohospodárske zariadenia, stavby na dotknutých pozemkoch, vinice, chmeľnice, ovocné sady, stromovú zeleň v krajine, prevádzať pozemky z poľnohospodárskeho do lesného pôdneho fondu a robiť podobné zásahy do usporiadania pôdneho fondu. Takéto zmeny sa môžu vykonať len so súhlasom OÚ-KS-PLO. Rozsah týchto obmedzení sa určuje na parcely, ktoré sú predmetom konania pozemkových úprav.

Podľa § 8 ods. 2 zákona č. 330/1991 Zb. v znení neskorších predpisov súčasťou tohto rozhodnutia je mapový podklad so zakresleným obvodom v mierke 1:25 000, ktorý tvorí prílohu č. 1 tohto rozhodnutia.

Podľa § 8 ods. 3 zákona č. 330/1991 Zb. v znení neskorších predpisov OÚ-KS-PLO vyzýva vlastníkov trvalého porastu na cudzom pozemku, aby požiadali okresný úrad o zápis trvalého porastu na cudzom pozemku do registra porastov, určili hranice trvalého porastu na cudzom pozemku a preukázali vlastníctvo trvalého porastu na cudzom pozemku, ako aj oprávnenosť jeho výsadby, a to v lehote do 31.10.2026.

Podľa § 8 ods. 5 zákona č. 330/1991 Zb. v znení neskorších predpisov OÚ-KS-PLO po vydaní tohto rozhodnutia informuje známych vlastníkov pozemkov v obvode projektu pozemkových úprav, ktorých miesto pobytu alebo sídlo je známe, že sa začínajú pozemkové úpravy.

Podľa § 8 ods. 7 zákona č. 330/1991 Zb. v znení neskorších predpisov OÚ-KS-PLO oznamuje predpokladaný termín schválenia vykonania projektu pozemkových úprav, ktorý je 76 mesiacov od nadobudnutia právoplatnosti rozhodnutia o nariadení PÚ. Predpokladaný termín schválenia vykonania projektu pozemkových úprav bol určený na základe časového harmonogramu uvedeného v zmluve o dielo.

Podľa § 6 ods. 5 zákona č. 330/1991 Zb. v znení neskorších predpisov Slovenský pozemkový fond a správca v konaní vo veciach PÚ vykonáva práva vlastníka nehnuteľnosti vo vlastníctve štátu a zastupuje neznámych vlastníkov pozemkov, alebo vlastníkov pozemkov, ktorých miesto pobytu nie je známe.

Podľa § 5 ods. 9 zákona č. 330/1991 Zb. v znení neskorších predpisov fyzické osoby, právnické osoby a obce, ktoré môžu byť dotknuté PÚ v ich pôsobnosti alebo v ich právach sú povinné do 30 dní od právoplatnosti tohto rozhodnutia informovať OÚ-KS-PLO

o existujúcich zariadeniach, ktoré vlastní alebo spravujú a o plánovaných zámeroch, ktoré sa majú uskutočniť v obvode PÚ a môžu mať vplyv na konanie o PÚ.

V súlade s § 8 ods. 4 zákona č. 330/1991 Zb. v znení neskorších predpisov sa toto rozhodnutie oznámi verejnou vyhláškou podľa § 26 ods. 2 správneho poriadku tak, že sa vyvesí po dobu 15 dní na úradnej tabuli správneho orgánu. Posledný deň tejto lehoty je dňom doručenia. Správny orgán zverejňuje písomnosť súčasne na svojom webovom sídle. Súčasne sa rozhodnutie zverejní na úradnej tabuli v obci Trstené pri Hornáde po dobu 15 dní.

Poučenie

V zmysle § 8 ods. 6 zákona č. 330/1991 Zb. v znení neskorších predpisov proti tomuto rozhodnutiu nie je prípustný opravný prostriedok.

Proti tomuto rozhodnutiu možno podať správnu žalobu v zmysle § 177 a nasl. §§-ov zákona č. 162/2015 Z. z. Správneho súdneho poriadku v znení neskorších predpisov, do dvoch mesiacov od oznámenia rozhodnutia.

Príloha

1. Grafická príloha s vyznačením obvodu PÚ - mapový podklad

Doručuje sa

1. Účastníci konania - verejnou vyhláškou
2. Obec Trstené pri Hornáde, Osloboditeľov 118, 044 11 Trstené pri Hornáde

Na vedomie

1. Okresný úrad Košice-okolie, PLO, úsek ochrany PP, Hroncova 13, 041 70 Košice
2. Slovenský pozemkový fond Bratislava, Búdkova 36, 817 15 Bratislava
3. Okresný úrad Košice-okolie, katastrálny odbor, Južná trieda 82, 040 17 Košice
4. Okresný úrad Košice-okolie, OSŽP, Hroncova 13, 041 70 Košice



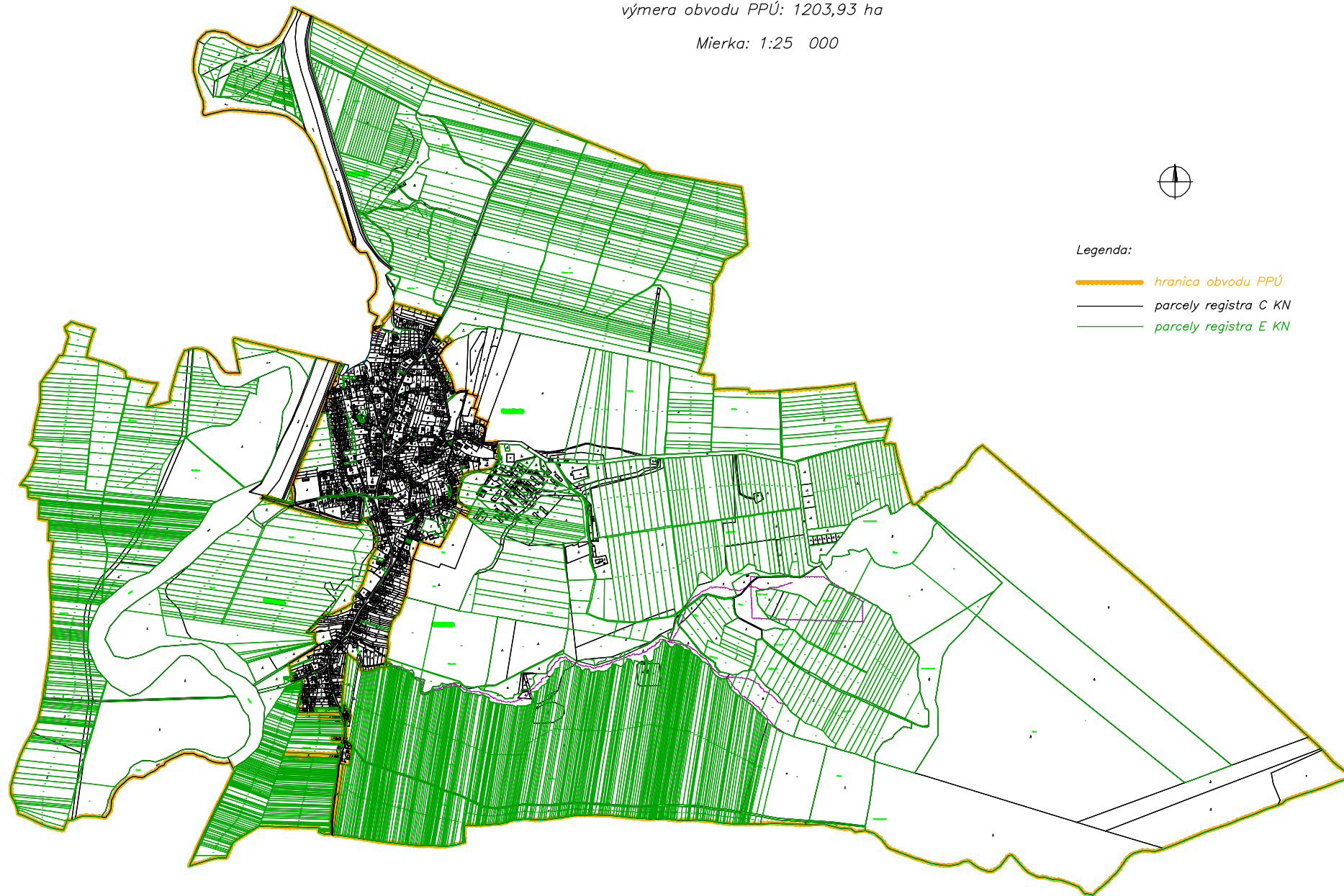
Ing. Gabriel Vukušič
vedúci odboru

Vyvesené od do pečiatka a podpis




Obvod projektu pozemkových úprav v k.ú. Trstené pri Hornáde

výmera obvodu PPÚ: 1203,93 ha

Mierka: 1:25 000



Legenda:

-  hranica obvodu PPÚ
-  parcely registra C KN
-  parcely registra E KN