

OKRESNÝ ÚRAD KOŠICE-OKOLIE

POZEMKOVÝ A LESNÝ ODBOR

Pozemkové oddelenie

Hroncova 13, 041 70 Košice

Č.j: OU-KS-PLO1-2021/000173-52

V Košiciach dňa 21. 09. 2021

Rozhodnutie o zmene obvodu projektu Jednoduchých pozemkových úprav v katastrálnom území Vyšný Medzev v lokalite Vyšný Medzev-Baňa Lucia.

Okresný úrad Košice – okolie, pozemkový a lesný odbor (ďalej len „OÚ“) ako príslušný orgán podľa §5 ods.4 zákona SNR č. 330/1991 Zb. o pozemkových úpravách, usporiadaní pozemkového vlastníctva, pozemkových úradoch, pozemkovom fonde a o pozemkových spoločenstvách v znení neskorších predpisov (ďalej len „zákon“) podľa § 4 ods. 5 a v súlade s § 46 zákona č. 71/1967 Zb. o správnom konaní v znení neskorších zmien a doplnení rozhodol o zmene obvodu projektu jednoduchých pozemkových úprav v katastrálnom území Vyšný Medzev v lokalite Vyšný Medzev-Baňa Lucia takto:

I. Z obvodu projektu Jednoduchých pozemkových úprav v katastrálnom území Vyšný Medzev v lokalite Vyšný Medzev-Baňa Lucia **sa vynímajú** sa parcely C KN č. 6684/2, 6684/3, 6684/70, 6684/71, 6684/51, 6684/8, 6684/14, 6684/15, 6684/16, 6684/21, 6684/17, 6684/16, 6684/21, 6684/17, 6684/20, 6684/53, 6684/19, 6684/18, 6684/5, 7608/3

II. **Mení sa** priebeh hranice obvodu projektu Jednoduchých pozemkových úprav v katastrálnom území Vyšný Medzev v lokalite Vyšný Medzev-Baňa Lucia na parcelách C KN č. 7664, 6684/7, 6684/52, 6684/6, 6657

a to podľa grafickej prílohy č. 1, ktorá je neoddeliteľnou súčasťou tohto rozhodnutia.

III: Výmera obvodu **sa mení** na 35 84 31 m²

Odôvodnenie.

Okresný úrad Košice-okolie, pozemkový a lesný odbor, ako správny orgán v konaní projektu jednoduchých pozemkových úprav Vyšný Medzev v lokalite Vyšný Medzev-Baňa Lucia (ďalej len projekt) na základe návrhu zhotoviteľa projektu spoločnosti CZIPO s. r. o.,



OKRESNÝ
ÚRAD
KOŠICE-OKOLIE

Telefón
+421/55/60 04 177

Fax
+421/55/63 25 983

E-mail
opl.ks@minv.sk

Internet
<http://www.minv.sk/?okresny-urad-košice-okolie>

IČO
00151866

so sídlom Kmeťova 36 v Košiciach, na zmenu obvodu JPÚ, zvolal dňa 10. 08. 2021 zasadnutie komisie na zisťovanie priebehu hranice obvodu a zisťovanie zmien druhov pozemkov podľa skutočného stavu v teréne (ďalej len „komisia“). Komisia prejedнала a schválila návrh zmeny obvodu projektu v rozsahu výrokovvej časti I., II. a III. v etape pred vyhotovením registra pôvodného stavu z týchto dôvodov:

Parcely uvedené vo výrokovvej časti I. rozhodnutia boli z obvodu JPÚ vyňaté z dôvodu, že po oprave ich zákresu v katastrálnej mape by sa v projekte JPÚ ich tvar ani vlastníctvo nezmenilo, a nie je dôvod ich v obvode ďalej ponechať.

Priebeh hranice obvodu na parcelách uvedených vo výrokovvej časti II. bol upravený podľa zisteného a zameraného skutkového stavu v teréne.

Z vyššie uvedených dôvodov a v súlade so zápisnicou zo zasadnutia komisie zo dňa 10. 09. 2021, ktorá zmenu obvodu v rozsahu výrokovvej časti I. a II. schválila, OÚ rozhodol tak, ako je to uvedené vo výrokovvej časti tohto rozhodnutia.

Poučenie: Proti tomuto rozhodnutiu možno podať odvolanie do 15 dní odo dňa jeho oznámenia. Rozhodnutie sa účastníkovi oznamuje doručením písomného vyhotovenia tohto rozhodnutia. Odvolanie sa podáva na správnom orgáne, ktorý toto rozhodnutie vydal.

V zmysle §4 ods.5 zákona č. 330/1991 Zb. v znení neskorších predpisov sa toto rozhodnutie doručuje verejnou vyhláškou podľa § 26 ods.2 zákona č.71/1967 Zb. o správnom konaní tak, že sa vyvesí po dobu 15 dní na úradnej tabuli Okresného úradu Košice – okolie, na internetovej stránke Okresného úradu Košice – okolie a na úradnej tabuli Obecného úradu vo Vyšnom Medzeve. Posledný deň tejto lehoty je dňom doručenia. Účastníkom pozemkových úprav, ktorých sa zmena obvodu týka, sa rozhodnutie doručí do vlastných rúk.

Prílohy
Príloha č. 1



Ing. Gabriel Vukušič
vedúci odboru

Doručuje sa

1. Bednár Marian a Dana Bednárová, Klimkovičova 24, 040 23 Košice (I. - 6684/16, 6684/17, 6684/21)
2. Gedra Štefan, Fábryho 26, 040 22 Košice (I. - 6684/2, 6684/70)
3. Frankovičová Aléna r. Frankovičová, Tokajčicka 6, 040 22 Košice (I. - 6684/3)
4. Zeleňáková Mária, Timravy 12, 040 17 Košice (7608/3)
5. VHJ Náradie s.r.o., Miroslavská 23, 044 25 Medzev (I. - 6684/5, 6684/18, 6684/19, 6684/20, 6684/53, II. - 6674/7, 6684/52)
6. Slovenská republika - Slovenský pozemkový fond Bratislava, Letná 27, 040 01 Košice (II. - 7664, 6684/6)
7. AG Slovensko s.r.o., Lucia Baňa 1, 044 25 Vyšný Medzev (6684/71, 6684/51, 6684/8, 6684/14, 6684/15)
8. Obec Vyšný Medzev, Hrdinov SNP 152, 044 25 Vyšný Medzev (II. - 6657)

Po právoplatnosti

1. Okresný úrad Košice - okolie, katastrálny odbor, Južná trieda 82, Košice
2. CZIPO s.r.o., Kmeťova 36, Košice

Vyvesené dňa:

(dátum, pečiatka, podpis)

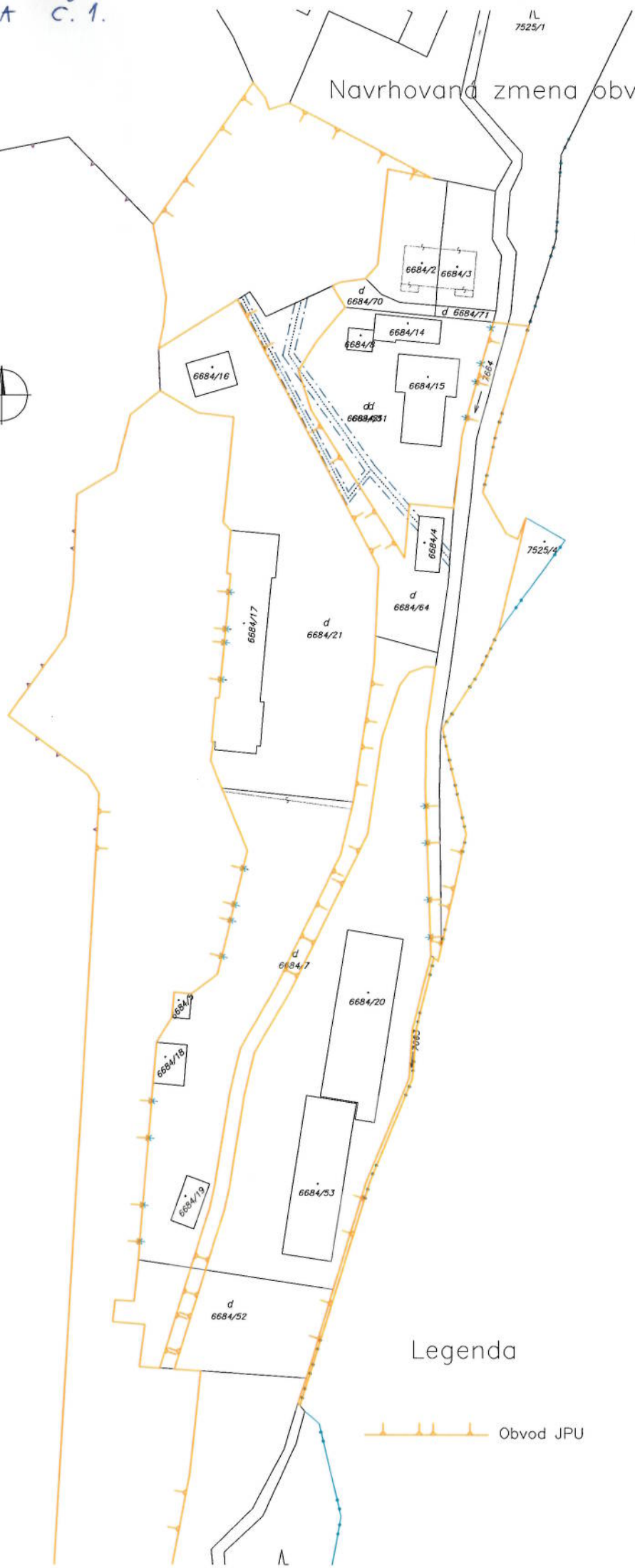
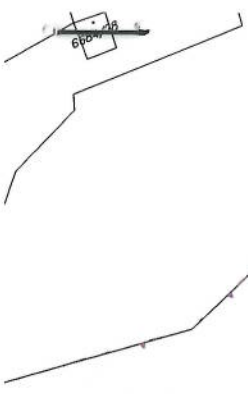
Zvesené dňa:

(dátum, pečiatka, podpis)

PRÍLOHA Č. 1.

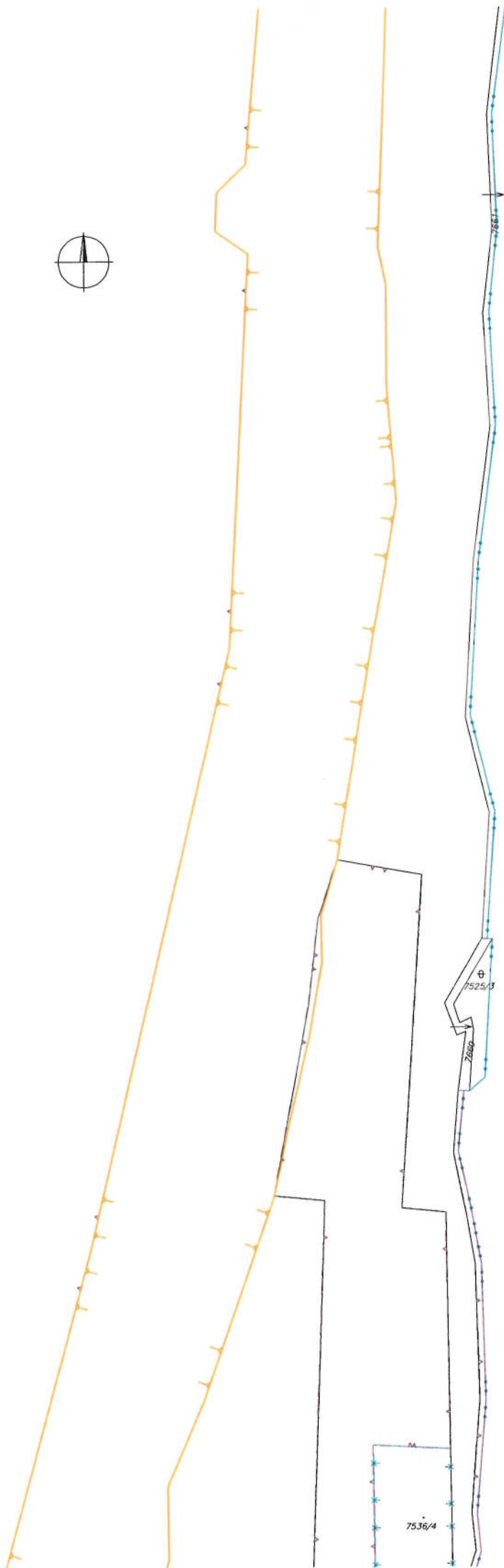
IL
7525/1

Navrhovaná zmena obvodu



Legenda

 Obvod JPU



Legenda

 Obvod JPU



6650/1

6650/2
6650/3
6650/4
6650/5
6650/6
6650/7
6650/8

6604/17
6604/18

6650/10
6650/11
6650/9

7608/1

7608/3

7536/4
7536/3

7538

7549

5954

Legenda

Obvod JPU

