


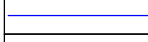

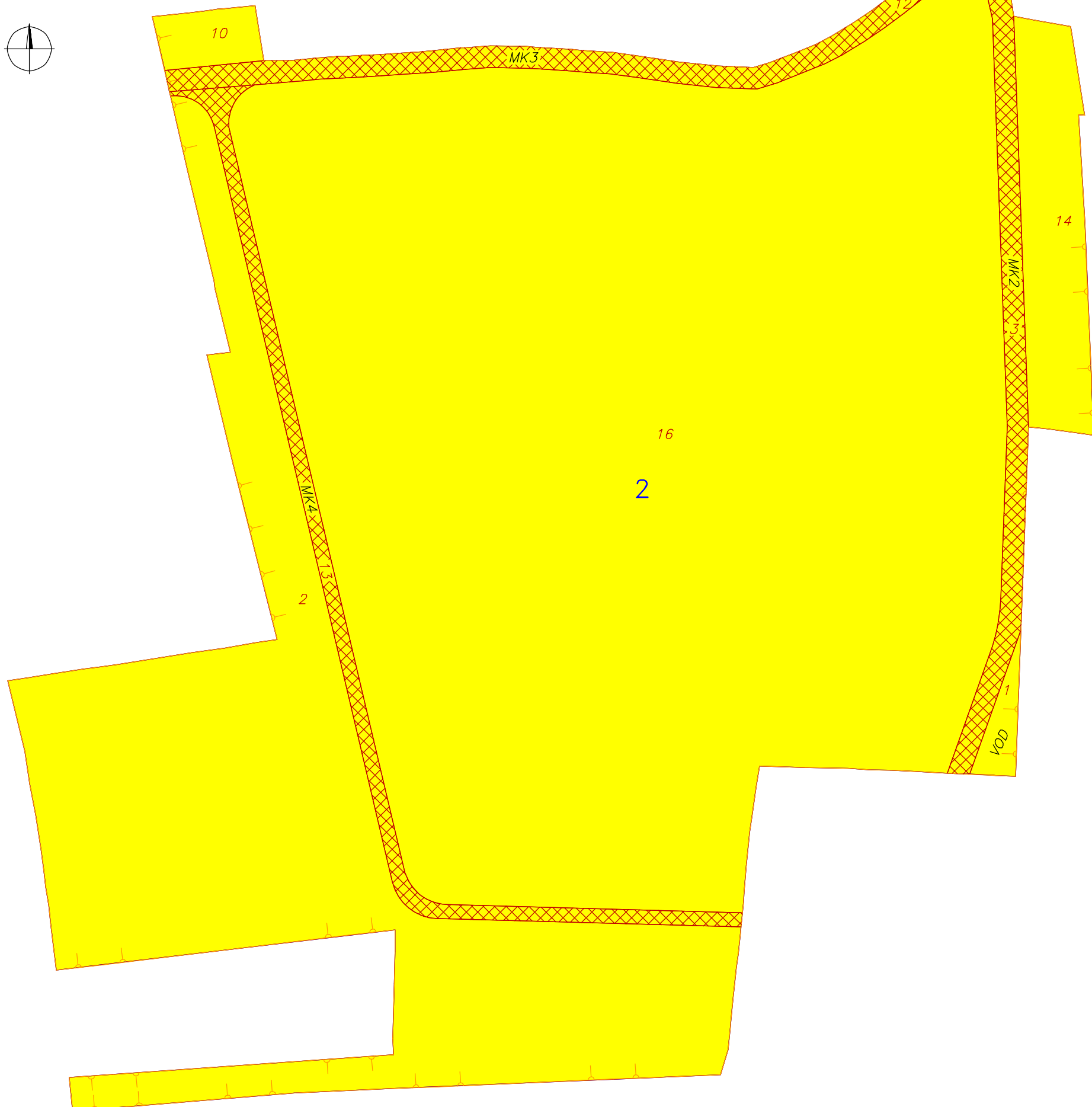


Grafická príloha Zásad umiestnenia nových pozemkov

LEGENDA	
	plochy komunikácií
	plochy priemyselného parku
	hranice komisionálne zistených druhov pozemkov so zmenou po VZFU v projektových blokoch
	hranica projektového bloku
	hranica obvodu JPU
1	číslo objektu komisionálne zistených druhov pozemkov so zmenou po VZFU
2	číslo projektového bloku
MK1	popis verejného/spoločného zariadenia a opatrenia



Zhotoviteľ EURO GEO s.r.o. Kmeťova 36, 04 001 Košice IČO:36 214 515	Kraj	Košický	Okres	Košice-okolie	Obec	Moldava nad Bodvou	
	Katastrálne územie	Moldava nad Bodvou	Názov projektu pozemkových úprav	JPU Moldava n. Bodvou, lok. Priemyselný park	Správny orgán	OÚ košice-okolie, PLO	
	Názov etapy	Zásady umiestnenia nových pozemkov				/ačiatok prác	03/2022
	Názov grafickej časti	Grafická časť zásad umiestnenia nových pozemkov				Koniec prác	03/2022
Vyhotovil		Oprávnený projektant		Autorizačne overil			
Dňa:	Meno a priezvisko:	Dňa:	Meno a priezvisko:	Dňa:	Meno a priezvisko:		
22.3.2022	Ing. Martin Dulina	22.3.2022	Ing. Vincent Dulina	22.3.2022	Ing. Vincent Dulina		
Súradnicový systém	S-JTSK	Overené držiteľom oprávnenia na projektovanie pozemkových úprav podľa § 25a zákona č. 330/1991 Zb.		Autorizačne overené podľa § 7 zákona NR SR č. 215/1995 Z. z. o geodézii a kartografii			
Výškový systém	Bpv.						
Mierka	1:2 500						
Formát	A3						
Číslo časti / počet častí	1/1						
		pečiatka a podpis		pečiatka a podpis			