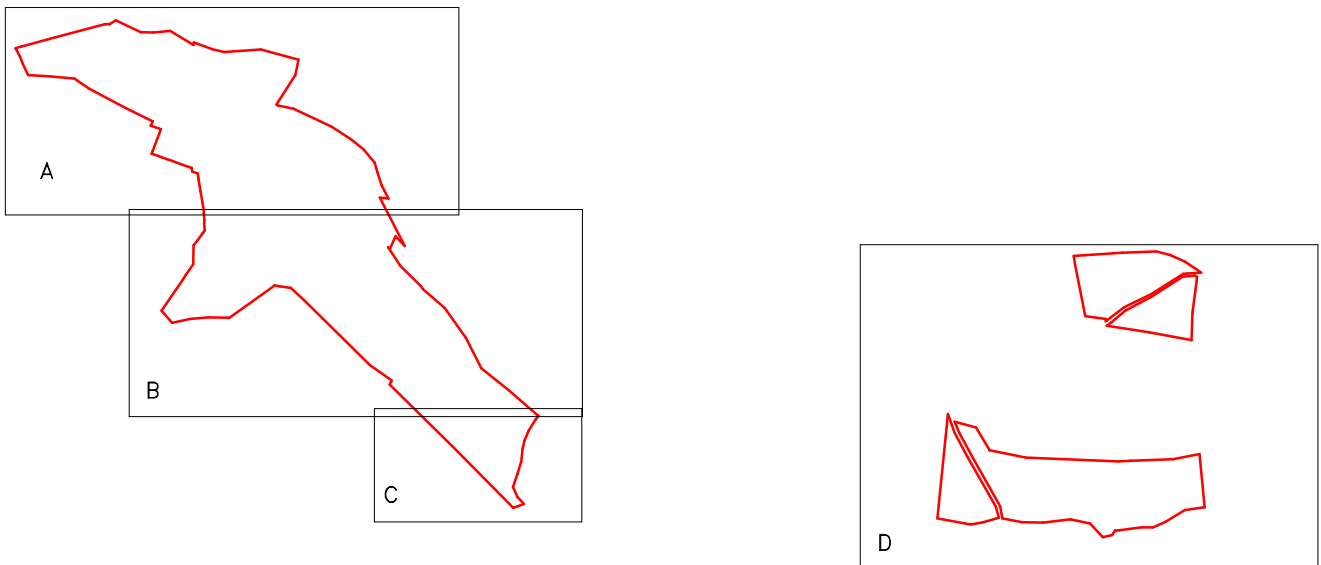


PREHLAD KLADU VÝKRESOV GP



Geometrický plán je podkladom na právne úkony, keď údaje doterajšieho stavu výkazu výmer sú zhodné s údajmi platných výpisov z katastra nehnuteľností

Vyhotovitel <b>EURO GEO, s.r.o.</b> Kmeťova 36 040 01 Košice gp@euro-geo.com IČO: 36 214 515		Kraj <i>Košický</i>	Okres <i>Košice - okolie</i>	Obec <i>Medzev</i>	
		Kat. územie <i>Medzev</i>	Číslo plánu <i>08/24</i>	Mapový list č <i>XIX-15-2</i>	<i>Moldava nB 5-0/41</i>
<i>Rozdeľovací plán vo forme geometrického plánu pre projekt jednoduchých pozemkových úprav</i>					
Vyhotovil		Autorizačne overil		Úradne overil	
Dňa: <i>09.05.2024</i>	Meno: <i>Ing. Zuzana Šuchaňová</i>	Dňa: <i>09.05.2024</i>	Meno: <i>Ing. Vincent Dulina</i>	Dňa:	Číslo:
Nové hranice boli v prírode označené <i>múrom, plotom</i>		Náležitostami a presnosťou zodpovedá predpisom		Úradne overené podľa § 9 zákona NR SR č. 215/1995 Z.z. o geodézii a kartografii	
Záznam podrobného merania (meračský náčrt) č. <i>1312</i>		Pečiatka a podpis		Pečiatka a podpis	
Súradnice bodov označených číslami a ostatné meračské údaje sú uložené vo všeobecnej dokumentácii					

# VÝKAZ VÝMER

str.1

Doterajší stav					Zmeny					Nový stav				
Číslo		Výmera		Druh pozemku	Diel	k parcele číslo	m <sup>2</sup>	od parcely číslo	m <sup>2</sup>	Číslo parcely	Výmera		Druh pozemku	Vlastník, (iná opráv. osoba) adresa, (sídlo)
PK vložky	parcely	ha	m <sup>2</sup>								ha	m <sup>2</sup>		
LV	KN-E	KN-C												
<b>Stav podľa schváleného rozdeľovacieho plánu JPÚ a registra C KN</b>														
2661		2669	2744	t.t.p.						2669			zaniká	
1294		2670	252	zast.pl.						2670			zaniká	
269		2671	336	zast.pl.						2671			zaniká	
269		2672	81	zast.pl. (dom s.č.487)						2672			zaniká	
948		2673	429	zast.pl.						2673			zaniká	
948		2674	64	zast.pl. (dom s.č.488)						2674			zaniká	
267		2675	537	zast.pl.						2675			zaniká	
267		2676	140	zast.pl.						2676			zaniká	
324		2677	638	zast.pl.						2677			zaniká	
324		2678	87	zast.pl.						2678			zaniká	
2661		2679	370	zast.pl.						2679			zaniká	
5110		2680	198	zast.pl.						2680			zaniká	
326		2681	697	zast.pl.						2681			zaniká	
326		2682	109	zast.pl. (dom s.č.491)						2682			zaniká	
251		2683/1	475	zast.pl. (dom s.č.492)						2683/1			zaniká	
251		2683/2	213	zast.pl. (dom s.č.492)						2683/2			zaniká	
251		2684	91	zast.pl.						2684			zaniká	
338		2685	490	zast.pl.						2685			zaniká	
338		2686	85	zast.pl.						2686			zaniká	
316		2687	335	zast.pl.						2687			zaniká	
316		2688	129	zast.pl. (dom s.č.494)						2688			zaniká	
316		2689	236	záhrada						2689			zaniká	
317		2690	305	záhrada						2690			zaniká	
317		2691	196	zast.pl.						2691			zaniká	
317		2692	130	zast.pl.						2692			zaniká	
257		2693	97	zast.pl. (dom s.č.496)						2693			zaniká	
257		2694	420	zast.pl.						2694			zaniká	
		2695	161	zast.pl.						2695			zaniká	
459		2696	266	zast.pl.						2696			zaniká	
459		2697	88	zast.pl. (dom s.č.497)						2697			zaniká	

# VÝKAZ VÝMER

str.2

Doterajší stav					Zmeny					Nový stav				
Číslo		Výmera		Druh pozemku	Diel	k parcele číslo	m <sup>2</sup>	od parcely číslo	m <sup>2</sup>	Číslo parcely	Výmera		Druh pozemku	Vlastník, (iná opráv. osoba) adresa, (sídlo)
PK vložky	parcely	ha	m <sup>2</sup>								ha	m <sup>2</sup>		
LV	KN-E	KN-C												
		2698/1	709	vodná pl.						2698/1			zaniká	
		2698/3	111	ost.pl.						2698/3			zaniká	
		2698/4	128	ost.pl.						2698/4			zaniká	
		2698/5	19	ost.pl.						2698/5			zaniká	
		2698/6	4	ost.pl.						2698/6			zaniká	
		2698/7	32	vodná pl.						2698/7			zaniká	
5245		2698/8	3	ost.pl.						2698/8			zaniká	
5245		2698/9	4	ost.pl.						2698/9			zaniká	
5245		2698/10	3	ost.pl.						2698/10			zaniká	
1294		2700	350	ost.pl.						2700			zaniká	
1294		2701	344	ost.pl.						2701			zaniká	
1294		2702	341	ost.pl.						2702			zaniká	
1294		2703	305	zast.pl.						2703			zaniká	
		2704/1	577	t.t.p.						2704/1			zaniká	
		2704/2	118	t.t.p.						2704/2			zaniká	
1500		2704/3	75	zast.pl.						2704/3			zaniká	
5181		2704/4	11	zast.pl.						2704/4			zaniká	
		2704/5	72	t.t.p.						2704/5			zaniká	
2661		2704/6	59	t.t.p.						2704/6			zaniká	
259		2705	571	ost.pl.						2705			zaniká	
		2706	83	t.t.p.						2706			zaniká	
260		2707	574	zast.pl. (dom s.č.508)						2707			zaniká	
		2708	76	t.t.p.						2708			zaniká	
		2709	421	zast.pl.						2709			zaniká	
405		2710/1	178	zast.pl.						2710/1			zaniká	
405		2710/2	89	zast.pl.						2710/2			zaniká	
405		2710/3	4	zast.pl.						2710/3			zaniká	
405		2710/4	89	zast.pl.						2710/4			zaniká	
5245	na 2710/4		-	(dom s.č.521)										
405		2710/5	6	zast.pl.						2710/5			zaniká	
		2711/1	5232	t.t.p.						2711/1			zaniká	
5123	na 2711/2		131	zast.pl.						2711/2			zaniká	
			-	(dom s.č.1107)										
5245		2711/9	221	t.t.p.						2711/9			zaniká	
5245		2711/10	136	zast.pl. (dom s.č.521)						2711/10			zaniká	

# VÝKAZ VÝMER

str.3

Doterajší stav			Zmeny					Nový stav					
Číslo		Výmera	Druh pozemku	Diel	k parcele číslo	m <sup>2</sup>	od parcely číslo	m <sup>2</sup>	Číslo parcely	Výmera		Druh pozemku	Vlastník, (iná opráv. osoba) adresa, (sídlo)
PK vložky	parcely									ha	m <sup>2</sup>		
LV	KN-E	KN-C	ha	m <sup>2</sup>						ha	m <sup>2</sup>		
5245		2711/11		11	t.t.p.				2711/11			zaniká	
		2711/12		10	t.t.p.				2711/12			zaniká	
2661		2711/13		701	t.t.p.				2711/13			zaniká	
		2712/1		229	zast.pl.				2712/1			zaniká	
2661		2712/2		15	zast.pl.				2712/2			zaniká	
		2713		562	vodná pl.				2713			zaniká	
		2714/11		8785	t.t.p.				2714/11			zaniká	
4922		2715 na 2715		22	t.t.p. - (dom s.č.502)				2715			zaniká	
		2716		3385	orná p.				2716			zaniká	
		2717		46	orná p.				2717			zaniká	
		2718		443	zast.pl.				2718			zaniká	
1294		2719/1		765	t.t.p.				2719/1			zaniká	
1294		2719/2		269	t.t.p.				2719/2			zaniká	
4930		2721		267	t.t.p. (byt.dom s.č.1103)				2721			zaniká	
1294		2722		82	zast.pl.				2722			zaniká	
		2723/1		4209	t.t.p.				2723/1			zaniká	
		2723/2		187	t.t.p.				2723/2			zaniká	
5231		2723/3 na 2723/3		21	zast.pl. - (dom s.č.512)				2723/3			zaniká	
4919		2724 na 2724		77	t.t.p. - (dom s.č.504)				2724			zaniká	
		2725		1075	vodná pl.				2725			zaniká	
2661		2728/1		1805	t.t.p.				2728/1			zaniká	
5145		2728/2		71	zast.pl. (dom s.č.1484)				2728/2			zaniká	
5145		2728/3		150	zast.pl.				2728/3			zaniká	
2661		2728/4		199	t.t.p.				2728/4			zaniká	
2661		2728/5		72	t.t.p.				2728/5			zaniká	
2127		2729 na 2729		130	t.t.p. - (dom s.č.1106)				2729			zaniká	
5112		2731 na 2731		97	zast.pl. - (dom s.č.1460)				2731			zaniká	
		2732		48	zast.pl.				2732			zaniká	
1294		2733/1		91	zast.pl.				2733/1			zaniká	
1294		2733/2		144	zast.pl.				2733/2			zaniká	
5145		2733/3		25	zast.pl.				2733/3			zaniká	
1294		2733/4		409	zast.pl.				2733/4			zaniká	

# VÝKAZ VÝMER

str.4

Doterajší stav			Zmeny					Nový stav					
Číslo		Výmera	Druh pozemku	Diel	k parcele číslo	m <sup>2</sup>	od parcely číslo	m <sup>2</sup>	Číslo parcely	Výmera		Druh pozemku	Vlastník, (iná opráv. osoba) adresa, (sídlo)
PK vložky	parcely									ha	m <sup>2</sup>		
LV	KN-E	KN-C											
1294		2734	384						2734			zaniká	
		2735/1	152						2735/1			zaniká	
		2735/2	139						2735/2			zaniká	
5145		2735/3 na 2735/3	57						2735/3			zaniká	
		2735/4	145						2735/4			zaniká	
		2735/5	37						2735/5			zaniká	
		2735/6	82						2735/6			zaniká	
1294		2736	174						2736			zaniká	
1294 4916		2737 na 2737	111						2737			zaniká	
1294		2738	468						2738			zaniká	
1294		2739	632						2739			zaniká	
1294		2740	96						2740			zaniká	
1294		2741	87						2741			zaniká	
1294		2742	436						2742			zaniká	
1294		2743	489						2743			zaniká	
1294		2744	99						2744			zaniká	
1294		2745	142						2745			zaniká	
1294		2746	763						2746			zaniká	
5128		2747	2038						2747			zaniká	
5128		2748	385						2748			zaniká	
1294 1769		2749 na 2749	82						2749			zaniká	
1294		2750	476						2750			zaniká	
2661		2751	80						2751			zaniká	
2661		2752	421						2752			zaniká	
1294		2753	894						2753			zaniká	
		11424/2	2 6637						11424/2			zaniká	
5246		11424/40	400						11424/40			zaniká	
3082		11424/41	212						11424/41			zaniká	
5268		11424/42	296						11424/42			zaniká	
5267		11424/43	336						11424/43			zaniká	
3082		11424/44	88						11424/44			zaniká	
3082		11424/45	464						11424/45			zaniká	
3082		11424/46	468						11424/46			zaniká	
5289		11424/47	92						11424/47			zaniká	

# VÝKAZ VÝMER

str.5

Doterajší stav					Zmeny					Nový stav				
Číslo		Výmera	Druh pozemku	Diel	k parcele číslo	m <sup>2</sup>	od parcely číslo	m <sup>2</sup>	Číslo parcely	Výmera		Druh pozemku	Vlastník, (iná opráv. osoba) adresa, (sídlo)	
PK vložky	parcely									ha	m <sup>2</sup>			ha
LV	KN-E	KN-C	ha	m <sup>2</sup>						ha	m <sup>2</sup>			
5246		11424/48		221	orná p.				11424/48			zaniká		
		11424/54		2385	t.t.p.				11424/54			zaniká		
		11452/5		1086	t.t.p.				11452/5			zaniká		
4919	na	11452/10		61	t.t.p.				11452/10			zaniká		
		11452/10		-	(dom s.č.504)									
		11452/20		12	t.t.p.				11452/20			zaniká		
		11452/21		217	t.t.p.				11452/21			zaniká		
5231	na	11452/22		77	zast.pl.				11452/22			zaniká		
		11452/22		-	(dom s.č.512)									
		11452/23		107	t.t.p.				11452/23			zaniká		
		13146/9		1342	zast.pl.				13146/9			zaniká		
2661		11189/2		9753	t.t.p.				11189/2			zaniká		
2661		11210/2		5845	t.t.p.				11210/2			zaniká		
2661		11223/4		8968	t.t.p.				11223/4			zaniká		
2661		11223/6	1	8111	t.t.p.				11223/6			zaniká		
2661		11231/2		6411	t.t.p.				11231/2			zaniká		
									3001	1728		zast.pl. 18	podľa RNS	
									3002	19		zast.pl. 17	detto	
									3003	49		zast.pl. 17	detto	
									3004	75		zast.pl. 17	detto	
									3005	279		zast.pl. 18	detto	
									3006	82		zast.pl. 22	detto	
									3007	28		zast.pl. 18	detto	
									3008	8		zast.pl. 17	detto	
									3009	14		zast.pl. 17	detto	
									3010	10		zast.pl. 17	detto	
									3011	654		zast.pl. 18	detto	
									3012	203		zast.pl. 18	detto	
									3013	233		zast.pl. 17	detto	

# VÝKAZ VÝMER

str.6

Doterajší stav					Zmeny					Nový stav				
Číslo		Výmera		Druh pozemku	Diel	k parcele číslo	m <sup>2</sup>	od parcely číslo	m <sup>2</sup>	Číslo parcely	Výmera		Druh pozemku	Vlastník, (iná opráv. osoba) adresa, (sídlo)
PK vložky	parcely	ha	m <sup>2</sup>								ha	m <sup>2</sup>		
LV	KN-E	KN-C												
										3014	184	zast.pl. 17	detto	
										3015	238	zast.pl. 18	detto	
										3016	1211	zast.pl. 18	detto	
										3017	70	zast.pl. 17	detto	
										3018	2341	zast.pl. 18	detto	
										3019	36	zast.pl. 17	detto	
										3020	68	zast.pl. 17	detto	
										3021	522	zast.pl. 18	detto	
										3022	33	zast.pl. 17	detto	
										3023	55	zast.pl. 17	detto	
										3024	56	zast.pl. 17	detto	
										3025	62	zast.pl. 17	detto	
										3026	94	zast.pl. 17	detto	
										3027	42	zast.pl. 17	detto	
										3028	283	zast.pl. 18	detto	
										3029	218	zast.pl. 18	detto	
										3030	37	zast.pl. 17	detto	
										3031	56	zast.pl. 17	detto	
										3032	370	zast.pl. 18	detto	
										3033	729	zast.pl. 18	detto	
										3034	105	zast.pl. 17	detto	
										3035	191	zast.pl. 18	detto	
										3036	79	zast.pl. 17	detto	
										3037	257	zast.pl. 18	detto	

# VÝKAZ VÝMER

str.7

Doterajší stav					Zmeny					Nový stav				
Číslo		Výmera		Druh pozemku	Diel	k parcele číslo	m <sup>2</sup>	od parcely číslo	m <sup>2</sup>	Číslo parcely	Výmera		Druh pozemku kód	Vlastník, (iná opráv. osoba) adresa, (sídlo)
PK vložky	parcely	ha	m <sup>2</sup>								ha	m <sup>2</sup>		
LV	KN-E	KN-C												
										3038	385	zast.pl. 18	detto	
										3039	23	zast.pl. 18	detto	
										3040	56	zast.pl. 18	detto	
										3041	95	zast.pl. 18	detto	
										3042	75	zast.pl. 18	detto	
										3043	675	zast.pl. 18	detto	
										3044	58	zast.pl. 17	detto	
										3045	476	zast.pl. 18	detto	
										3046	53	zast.pl. 17	detto	
										3047	330	zast.pl. 18	detto	
										3048	52	zast.pl. 17	detto	
										3049	417	zast.pl. 18	detto	
										3050	73	zast.pl. 17	detto	
										3051	543	zast.pl. 22	detto	
										3052	117	zast.pl. 17	detto	
										3053	621	zast.pl. 18	detto	
										3054	75	zast.pl. 17	detto	
										3055	3695	zast.pl. 18	detto	
										3056	71	zast.pl. 17	detto	
										3057	213	zast.pl. 18	detto	
										3058	30	zast.pl. 17	detto	
										3059	71	zast.pl. 17	detto	
										3060	72	zast.pl. 17	detto	



# VÝKAZ VÝMER

Doterajší stav			Zmeny					Nový stav							
Číslo		parcely	Výmera		Druh pozemku	Diel	k parcele číslo	m <sup>2</sup>	od parcely číslo	m <sup>2</sup>	Číslo parcely	Výmera		Druh pozemku	Vlastník, (iná opráv. osoba) adresa, (sídlo)
PK vložky	LV		KN-E	KN-C								ha	m <sup>2</sup>		
											3061	72	zast.pl. 17	detto	
											3062	667	zast.pl. 18	detto	
											3063	93	zast.pl. 17	detto	
											3064	83	zast.pl. 17	detto	
											3065	696	zast.pl. 18	detto	
											3066	291	zast.pl. 18	detto	
											3067	74	zast.pl. 17	detto	
											3068	85	zast.pl. 17	detto	
											3069	46	zast.pl. 17	detto	
											3070	662	zast.pl. 18	detto	
											3071	836	zast.pl. 18	detto	
											3072	118	zast.pl. 17	detto	
											3073	288	zast.pl. 22	detto	
											3074	910	zast.pl. 18	detto	
											3075	97	zast.pl. 17	detto	
											3076	31	zast.pl. 17	detto	
											3077	515	zast.pl. 18	detto	
											3078	110	zast.pl. 17	detto	
											3079	442	zast.pl. 18	detto	
											3080	132	zast.pl. 17	detto	
											3081	33	zast.pl. 17	detto	
											3082	229	zast.pl. 18	detto	
											3083	38	zast.pl. 17	detto	
											3084	83	zast.pl. 17	detto	

# VÝKAZ VÝMER

Doterajší stav			Zmeny					Nový stav					
Číslo		Výmera	Druh pozemku	Diel	k parcele číslo	m <sup>2</sup>	od parcely číslo	m <sup>2</sup>	Číslo parcely	Výmera		Druh pozemku	Vlastník, (iná opráv. osoba) adresa, (sídlo)
PK vložky	parcely									ha	m <sup>2</sup>		
LV	KN-E	KN-C	ha	m <sup>2</sup>						ha	m <sup>2</sup>	kód	
									3085	694		zast.pl. 18	detto
									3086	51		zast.pl. 17	detto
									3087	3		zast.pl. 18	detto
									3088	101		zast.pl. 17	detto
									3089	230		zast.pl. 18	detto
									3090	103		zast.pl. 18	detto
									3091	263		zast.pl. 18	detto
									3092	41		zast.pl. 17	detto
									3093	93		zast.pl. 18	detto
									3094	299		zast.pl. 18	detto
									3095	22		zast.pl. 17	detto
									3096	19		zast.pl. 17	detto
									3097	316		zast.pl. 18	detto
									3098	91		zast.pl. 17	detto
									3099	136		zast.pl. 18	detto
									3100	72		zast.pl. 18	detto
									3101	126		zast.pl. 17	detto
									3102	23		zast.pl. 17	detto
									3103	50		zast.pl. 18	detto
									3104	73		zast.pl. 17	detto
									3105	78		zast.pl. 18	detto
									3106	434		zast.pl. 18	detto
									3107	267		zast.pl. 15 9	detto

# VÝKAZ VÝMER

Doterajší stav			Zmeny					Nový stav					
Číslo		Výmera	Druh pozemku	Diel	k parcele číslo	m <sup>2</sup>	od parcely číslo	m <sup>2</sup>	Číslo parcely	Výmera		Druh pozemku	Vlastník, (iná opráv. osoba) adresa, (sídlo)
PK vložky	parcely									ha	m <sup>2</sup>		
LV	KN-E	KN-C											
									3108		46	zast.pl. 17	detto
									3109		17	zast.pl. 18	detto
									3110		1	zast.pl. 17	detto
									3111		14	zast.pl. 17	detto
									3112		44	zast.pl. 17	detto
									3113		754	zast.pl. 18	detto
									3114		288	zast.pl. 18	detto
									3115		61	zast.pl. 15 10	detto
									3116		76	zast.pl. 15 10	detto
									3117		169	zast.pl. 18	detto
									3118		262	zast.pl. 18	detto
									3119		82	zast.pl. 17	detto
									3120		48	zast.pl. 17	detto
									3121		77	zast.pl. 15 10	detto
									3122		21	zast.pl. 15 10	detto
									3123		187	zast.pl. 18	detto
									3124		31	zast.pl. 18	detto
									3125		583	zast.pl. 18	detto
									3126		95	zast.pl. 17	detto
									3127		727	zast.pl. 18	detto
									3128		29	zast.pl. 17	detto
									3129		23	zast.pl. 17	detto
									3130		25	zast.pl. 17	detto

# VÝKAZ VÝMER

Doterajší stav			Zmeny					Nový stav					
Číslo		Výmera	Druh pozemku	Diel	k parcele číslo	m <sup>2</sup>	od parcely číslo	m <sup>2</sup>	Číslo parcely	Výmera		Druh pozemku	Vlastník, (iná opráv. osoba) adresa, (sídlo)
PK vložky	parcely									ha	m <sup>2</sup>		
LV	KN-E	KN-C											
									3131	98	zast.pl. 17	detto	
									3132	86	zast.pl. 17	detto	
									3133	237	zast.pl. 18	detto	
									3134	201	zast.pl. 18	detto	
									3135	123	zast.pl. 17	detto	
									3136	161	zast.pl. 17	detto	
									3137	243	zast.pl. 18	detto	
									3138	224	zast.pl. 18	detto	
									3139	93	zast.pl. 17	detto	
									3140	94	zast.pl. 17	detto	
									3141	305	zast.pl. 18	detto	
									3142	34	zast.pl. 17	detto	
									3143	126	zast.pl. 18	detto	
									3144	97	zast.pl. 15 10	detto	
									3145	84	zast.pl. 18	detto	
									3146	452	zast.pl. 18	detto	
									3147	12	zast.pl. 17	detto	
									3148	88	zast.pl. 17	detto	
									3149	70	zast.pl. 17	detto	
									3150	121	zast.pl. 17	detto	
									3151	91	zast.pl. 18	detto	
									3152	150	zast.pl. 17	detto	
									3153	63	zast.pl. 17	detto	

# VÝKAZ VÝMER

str.12

Doterajší stav				Zmeny					Nový stav					
Číslo		Výmera		Druh pozemku	Diel	k parcele číslo	m <sup>2</sup>	od parcely číslo	m <sup>2</sup>	Číslo parcely	Výmera		Druh pozemku	Vlastník, (iná opráv. osoba) adresa, (sídlo)
PK vložky	parcely										ha	m <sup>2</sup>		
LV	KN-E	KN-C	ha	m <sup>2</sup>							ha	m <sup>2</sup>	kód	
										3154		307	zast.pl. 18	detto
										3155		62	zast.pl. 17	detto
										3156		142	zast.pl. 18	detto
										3157		37	zast.pl. 17	detto
										3158		66	zast.pl. 18	detto
										3159		111	zast.pl. 17	detto
										3160		20	zast.pl. 17	detto
										3161		31	zast.pl. 17	detto
										3162		18	zast.pl. 17	detto
										3163		63	zast.pl. 17	detto
										3164		23	zast.pl. 17	detto
										3165		9	zast.pl. 17	detto
										3166		4959	zast.pl. 18	detto
										3167		24	zast.pl. 17	detto
										3168		916	vodná pl. 11	detto
										3169		1741	zast.pl. 18	detto
										3170		77	zast.pl. 17	detto
										3171		135	zast.pl. 17	detto
										3172		33	zast.pl. 17	detto
										3173		43	zast.pl. 18	detto
										3174		22	zast.pl. 15 10	detto
										3175		28	zast.pl. 17	detto
										3176		14	zast.pl. 17	detto

# VÝKAZ VÝMER

str.13

Doterajší stav			Zmeny					Nový stav					
Číslo		Výmera	Druh pozemku	Diel	k parcele číslo	m <sup>2</sup>	od parcely číslo	m <sup>2</sup>	Číslo parcely	Výmera		Druh pozemku	Vlastník, (iná opráv. osoba) adresa, (sídlo)
PK vložky	parcely									ha	m <sup>2</sup>		
LV	KN-E	KN-C	ha	m <sup>2</sup>						ha	m <sup>2</sup>		
									3177		16	zast.pl. 17	detto
									3178		707	zast.pl. 22	detto
									3179		165	zast.pl. 18	detto
									3180		63	zast.pl. 17	detto
									3181		280	zast.pl. 18	detto
									3182		54	zast.pl. 17	detto
									3183		246	zast.pl. 18	detto
									3184		72	zast.pl. 17	detto
									3185		282	zast.pl. 18	detto
									3186		67	zast.pl. 17	detto
									3187		678	zast.pl. 18	detto
									3188		167	zast.pl. 17	detto
									3189		410	zast.pl. 18	detto
									3190		111	zast.pl. 17	detto
									3191		365	zast.pl. 18	detto
									3192		131	zast.pl. 15 10	detto
									3193		26	zast.pl. 17	detto
									3194		225	zast.pl. 15 10	detto
									3195		129	zast.pl. 17	detto
									3196		799	zast.pl. 18	detto
									3197		141	zast.pl. 18	detto
									3198		57	zast.pl. 17	detto
									3199		128	zast.pl. 15 10	detto

# VÝKAZ VÝMER

Doterajší stav			Zmeny					Nový stav							
Číslo		parcely	Výmera		Druh pozemku	Diel	k parcele číslo	m <sup>2</sup>	od parcely číslo	m <sup>2</sup>	Číslo parcely	Výmera		Druh pozemku	Vlastník, (iná opráv. osoba) adresa, (sídlo)
PK vložky	LV		KN-E	KN-C								ha	m <sup>2</sup>		
											3200	25	zast.pl. 17	detto	
											3201	38	zast.pl. 18	detto	
											3202	82	zast.pl. 17	detto	
											3203	150	zast.pl. 18	detto	
											3204	171	zast.pl. 18	detto	
											3205	119	zast.pl. 17	detto	
											3206	80	zast.pl. 17	detto	
											3207	194	zast.pl. 18	detto	
											3208	38	zast.pl. 17	detto	
											3209	85	zast.pl. 17	detto	
											3210	511	zast.pl. 18	detto	
											3211	422	zast.pl. 18	detto	
											3212	87	zast.pl. 17	detto	
											3213	65	zast.pl. 17	detto	
											3214	593	zast.pl. 18	detto	
											3215	103	zast.pl. 17	detto	
											3216	32	zast.pl. 17	detto	
											3217	130	zast.pl. 17	detto	
											3218	411	zast.pl. 18	detto	
											3219	697	zast.pl. 18	detto	
											3220	134	zast.pl. 17	detto	
											3221	11	zast.pl. 17	detto	
											3222	39	zast.pl. 17	detto	
											3223	43	zast.pl. 17	detto	

# VÝKAZ VÝMER

str.15

Doterajší stav			Zmeny					Nový stav					
Číslo		Výmera	Druh pozemku	Diel	k parcele číslo	m <sup>2</sup>	od parcely číslo	m <sup>2</sup>	Číslo parcely	Výmera		Druh pozemku	Vlastník, (iná opráv. osoba) adresa, (sídlo)
PK vložky	parcely									ha	m <sup>2</sup>		
LV	KN-E	KN-C	ha	m <sup>2</sup>						ha	m <sup>2</sup>	kód	
									3224	605		zast.pl. 18	detto
									3225	108		zast.pl. 17	detto
									3226	432		zast.pl. 18	detto
									3227	174		zast.pl. 15 10	detto
									3228	73		zast.pl. 17	detto
									3229	804		zast.pl. 18	detto
									3230	100		zast.pl. 22	detto
									3231	1226		zast.pl. 18	detto
									3232	123		zast.pl. 15 10	detto
									3233	15		zast.pl. 17	detto
									3234	45		zast.pl. 17	detto
									3235	151		zast.pl. 18	detto
									3236	60		zast.pl. 18	detto
									3237	53		zast.pl. 17	detto
									3238	51		zast.pl. 17	detto
									3239	220		zast.pl. 18	detto
									3240	50		zast.pl. 17	detto
									3241	97		zast.pl. 15 10	detto
									3242	370		zast.pl. 18	detto
									3243	34		zast.pl. 17	detto
									3244	263		zast.pl. 18	detto
									3245	127		zast.pl. 18	detto



# VÝKAZ VÝMER

str.16

Doterajší stav			Zmeny					Nový stav							
Číslo		parcely	Výmera		Druh pozemku	Diel	k parcele číslo	m <sup>2</sup>	od parcely číslo	m <sup>2</sup>	Číslo parcely	Výmera		Druh pozemku	Vlastník, (iná opráv. osoba) adresa, (sídlo)
PK vložky	LV		KN-E	KN-C								ha	m <sup>2</sup>		
											3246	115	zast.pl. 17	detto	
											3247	136	zast.pl. 17	detto	
											3248	380	zast.pl. 18	detto	
											3249	129	zast.pl. 15 10	detto	
											3250	13	zast.pl. 17	detto	
											3251	15	zast.pl. 17	detto	
											3252	36	zast.pl. 17	detto	
											3253	507	zast.pl. 18	detto	
											3254	85	zast.pl. 17	detto	
											3255	490	zast.pl. 18	detto	
											3256	91	zast.pl. 17	detto	
											3257	116	zast.pl. 15 10	detto	
											3258	53	zast.pl. 17	detto	
											3259	519	zast.pl. 18	detto	
											3260	28	zast.pl. 18	detto	
											3261	19	zast.pl. 17	detto	
											3262	109	zast.pl. 15 10	detto	
											3263	53	zast.pl. 17	detto	
											3264	625	zast.pl. 18	detto	
											3265	131	zast.pl. 17	detto	
											3266	23	zast.pl. 17	detto	
											3267	403	zast.pl. 18	detto	
											3268	63	zast.pl. 17	detto	

# VÝKAZ VÝMER

str.17

Doterajší stav			Zmeny					Nový stav					
Číslo		Výmera	Druh pozemku	Diel	k parcele číslo	m <sup>2</sup>	od parcely číslo	m <sup>2</sup>	Číslo parcely	Výmera		Druh pozemku	Vlastník, (iná opráv. osoba) adresa, (sídlo)
PK vložky	parcely									ha	m <sup>2</sup>		
LV	KN-E	KN-C	ha	m <sup>2</sup>						ha	m <sup>2</sup>	kód	
									3269	87		zast.pl. 17	detto
									3270	363		zast.pl. 18	detto
									3271	81		zast.pl. 17	detto
									3272	53		zast.pl. 17	detto
									3273	466		zast.pl. 18	detto
									3274	64		zast.pl. 15 10	detto
									3275	54		zast.pl. 17	detto
									3276	332		zast.pl. 18	detto
									3277	77		zast.pl. 18	detto
									3278	23		zast.pl. 18	detto
									3279	81		zast.pl. 15 10	detto
									3280	39		zast.pl. 17	detto
									3281	26		zast.pl. 17	detto
									3282	248		zast.pl. 18	detto
									3283	17		zast.pl. 18	detto
									3284	123		zast.pl. 17	detto
									3285	349		zast.pl. 18	detto
									3286	753		zast.pl. 18	detto
									3287	3684		zast.pl. 22	detto
									3288	119		vodná pl. 11	detto
									3289	310		zast.pl. 18	detto
									3290	161		zast.pl. 17	detto
									3291	20		zast.pl. 18	detto

# VÝKAZ VÝMER

str.18

Doterajší stav			Zmeny					Nový stav					
Číslo		Výmera	Druh pozemku	Diel	k parcele číslo	m <sup>2</sup>	od parcely číslo	m <sup>2</sup>	Číslo parcely	Výmera		Druh pozemku	Vlastník, (iná opráv. osoba) adresa, (sídlo)
PK vložky	parcely									ha	m <sup>2</sup>		
LV	KN-E	KN-C											
									3292	103	zast.pl. 17	detto	
									3293	12	zast.pl. 18	detto	
									3294	50	zast.pl. 17	detto	
									3295	94	zast.pl. 17	detto	
									3296	226	zast.pl. 18	detto	
									3297	19	zast.pl. 17	detto	
									3298	44	zast.pl. 17	detto	
									3299	208	zast.pl. 18	detto	
									3300	83	zast.pl. 17	detto	
									3301	26	zast.pl. 17	detto	
									3302	209	zast.pl. 18	detto	
									3303	82	zast.pl. 15 10	detto	
									3304	77	zast.pl. 17	detto	
									3305	306	zast.pl. 18	detto	
									3306	393	zast.pl. 18	detto	
									3307	385	zast.pl. 16 11	detto	
									3308	1660	zast.pl. 18	detto	
									3309	117	zast.pl. 17	detto	
									3310	779	zast.pl. 18	detto	
									3311	99	zast.pl. 17	detto	
									3312	437	zast.pl. 18	detto	
									3313	137	zast.pl. 17	detto	
									3314	357	zast.pl. 18	detto	

# VÝKAZ VÝMER

str.19

Doterajší stav					Zmeny					Nový stav				
Číslo		Výmera		Druh pozemku	Diel	k parcele číslo	m <sup>2</sup>	od parcely číslo	m <sup>2</sup>	Číslo parcely	Výmera		Druh pozemku	Vlastník, (iná opráv. osoba) adresa, (sídlo)
PK vložky	parcely	ha	m <sup>2</sup>								ha	m <sup>2</sup>		
LV	KN-E	KN-C												
										3315	183		zast.pl. 17	detto
										3316	327		zast.pl. 18	detto
										3317	407		vodná pl. 11	detto
										3318	27		zast.pl. 17	detto
										3319	111		zast.pl. 15 10	detto
										3320	513		zast.pl. 18	detto
										3321	680		zast.pl. 18	detto
										3322	87		zast.pl. 17	detto
										3323	413		zast.pl. 18	detto
										3324	4		zast.pl. 17	detto
										3325	130		zast.pl. 15 10	detto
										3326	2832		zast.pl. 22	detto
										3327	6462		zast.pl. 22	detto
										3328	6299		t.t.p. 7	detto
										3329	1863		t.t.p. 7	detto
										3330	1863		t.t.p. 7	detto
										3331	1871		t.t.p. 7	detto
										3332	2988		t.t.p. 7	detto
										3333	1	7201	t.t.p. 7	detto
										3334	76		t.t.p. 7	detto
										3335	1671		t.t.p. 7	detto
										3336	1670		t.t.p. 7	detto
										3337	1159		t.t.p. 7	detto

# VÝKAZ VÝMER

str.20

Doterajší stav					Zmeny					Nový stav				
Číslo		Výmera		Druh pozemku	Diel	k parcele číslo	m <sup>2</sup>	od parcely číslo	m <sup>2</sup>	Číslo parcely	Výmera		Druh pozemku kód	Vlastník, (iná opráv. osoba) adresa, (sídlo)
PK vložky	parcely	ha	m <sup>2</sup>								ha	m <sup>2</sup>		
LV	KN-E	KN-C	ha	m <sup>2</sup>							ha	m <sup>2</sup>		
										3338	427	t.t.p. 7	detto	
										3339	427	t.t.p. 7	detto	
										3340	427	t.t.p. 7	detto	
										3341	290	t.t.p. 7	detto	
										3342	414	t.t.p. 7	detto	
										3343	427	t.t.p. 7	detto	
										3344	427	t.t.p. 7	detto	
										3345	774	t.t.p. 7	detto	
										3346	1095	t.t.p. 7	detto	
										3347	1546	t.t.p. 7	detto	
										3348	894	t.t.p. 7	detto	
										3349	447	t.t.p. 7	detto	
										3350	454	ost.pl. 22	detto	
										3351	154	t.t.p. 7	detto	
										3352	2420	t.t.p. 7	detto	
										3353	290	t.t.p. 7	detto	
										3354	142	t.t.p. 7	detto	
										3355	124	vodná pl. 11	detto	
										3356	753	vodná pl. 11	detto	
										3357	452	vodná pl. 11	detto	
										3358	134	vodná pl. 11	detto	
Spolu			13	8335							13	8692		

Pozn. 1.) Rozdiel súčtu výmer parciel doterajšieho a nového stavu je spôsobený rozdielom výmer parciel doterajšieho stavu vedených v SPI a SGI KN.  
 2.) Doterajší právny stav je uvedený v elaboráte Registra pôvodného stavu.  
 3.) Register pôvodného stavu a Register nového stavu sú v prílohe ku geometrickému plánu.

## VÝKAZ VÝMER

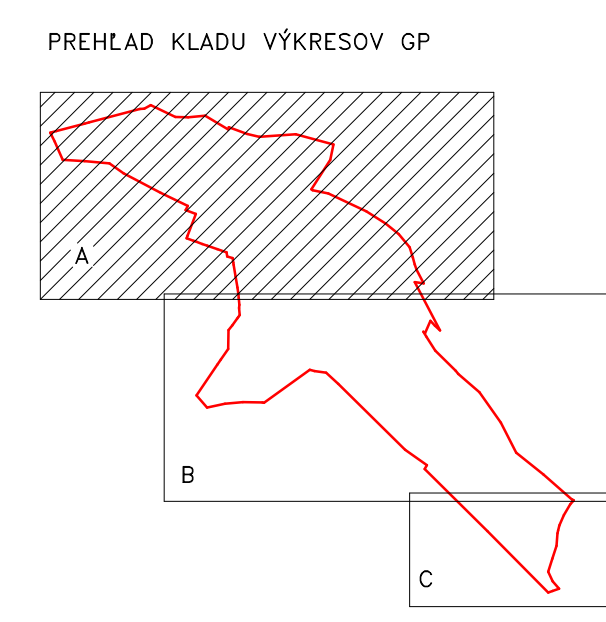
Doterajší stav			Zmeny					Nový stav							
PK vločky	Číslo parcely		Výmera		Druh pozemku	Diel	k parcele číslo	m <sup>2</sup>	od parcely číslo	m <sup>2</sup>	Číslo parcely	Výmera		Druh pozemku kód	Vlastník, (iná opráv. osoba) adresa, (sídlo)
	KN-E	KN-C	ha	m <sup>2</sup>								ha	m <sup>2</sup>		
LV															
<p>Legenda: kód spôsobu využívania</p> <ul style="list-style-type: none"> <li>7 Pozemok lúky a pasienku trvalo porastený trávami alebo pozemok dočasne nevyužívaný pre trvalý trávny porast</li> <li>11 Vodný tok (prírodný – rieka, potok, umelý – kanál, náhon a iné)</li> <li>15 Pozemok, na ktorom je postavená bytová budova označená súpisným číslom</li> <li>16 Pozemok, na ktorom je postavená nebytová budova označená súpisným číslom</li> <li>17 Pozemok, na ktorom je postavená budova bez označenia súpisným číslom</li> <li>18 Pozemok, na ktorom je dvor</li> <li>22 Pozemok, na ktorom je postavená inžinierska stavba – cestná, miestna a účelová komunikácia, lesná cesta, poľná cesta, ...</li> </ul> <p>kód druhu stavby</p> <ul style="list-style-type: none"> <li>9 Bytový dom</li> <li>10 Rodinný dom</li> <li>11 Budova pre školstvo, na vzdelávanie a výskum</li> </ul>															

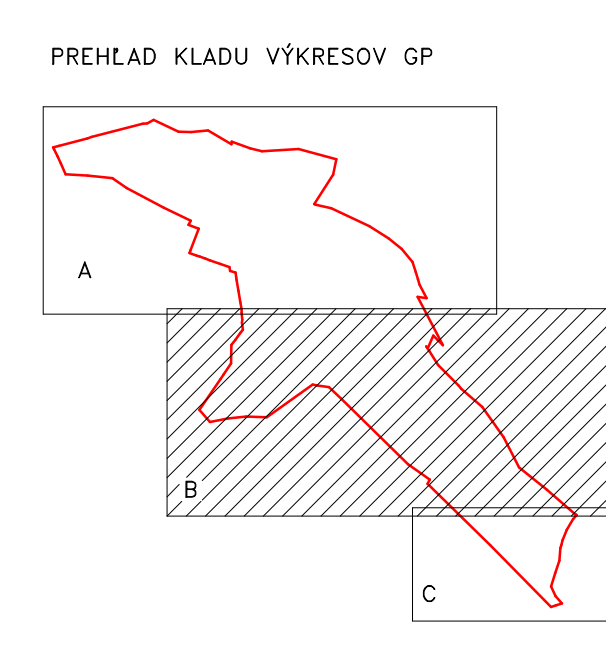


Bodva

VÝKUPNÝ BODVA 1-003

VÝKUPNÝ BODVA 1-004





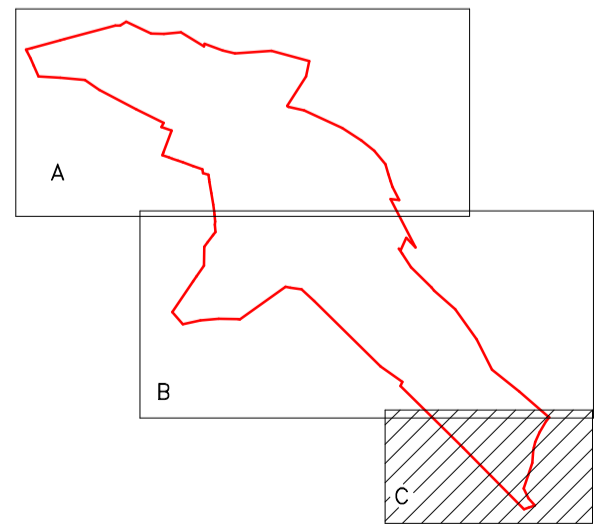


Г  
11424/3

MOLDAVANAD BODVOU S-0/41

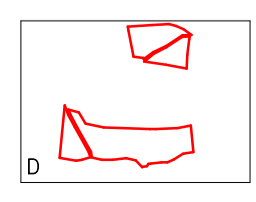
MOLDAVANAD BODVOU S-0/43

PREHLAD KLADU VYKRESOV GP





PREHLAD KLADU VÝKRESOV GP



obec, k.ú. Medzrev

11100/2

11223/5

obec, k.ú. Medzrev  
obec, k.ú. Jasnóv