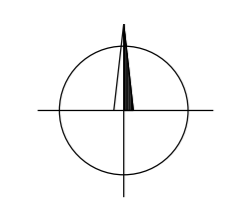


1
2
3
4
5
6
7
8
9
10
11
12

- 1) Mestská časť Bodovo
- 2) Dúbrava
- 3) Drienovec
- 4) Pádel
- 5) Bludňov
- 6) Mláčanica

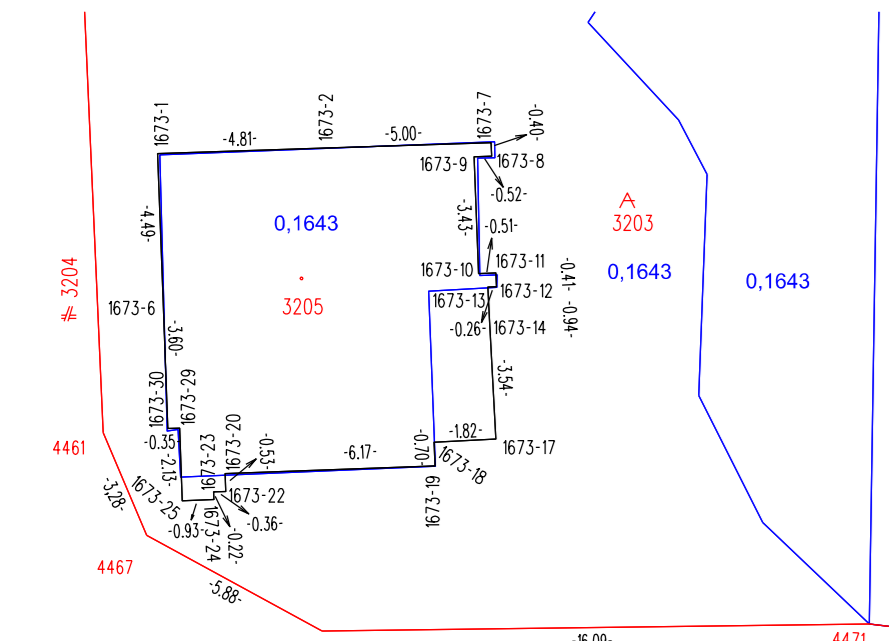
- - - - - hranica obce
- - - - - hranica zastavaného územia obce
- - - - - hranica obvodu MPO
- - - - - obvod katastrálnych území
- - - - - hranica areálu vodohy.
- - - - - 0,02% hranice vodohybnosti pozemku (0,01%)
- - - - - hranica vodnej zóny
- - - - - vodná plocha
- - - - - hranica chránenej oblasti
- - - - - hranica vodného toku
- - - - - symbol vodného toku



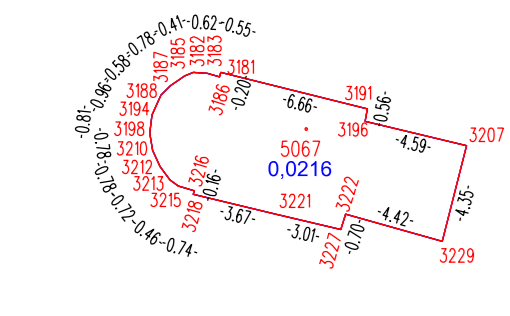
1 : 1000

Základné údaje	Právný základ	Objekt	Koordináty	Stav	Mestská časť Bodovo
Právny základ	Právný základ	Názov objektu	Stupeň spracovania	Stav	Mestská časť Bodovo
Miesto vzniku	Miesto vzniku	Miesto vzniku	Miesto vzniku	Miesto vzniku	Miesto vzniku
Podpis projektanta	Podpis projektanta	Podpis projektanta	Podpis projektanta	Podpis projektanta	Podpis projektanta
Dátum	Dátum	Dátum	Dátum	Dátum	Dátum
Stavba	Stavba	Stavba	Stavba	Stavba	Stavba
Právn. základ	Právn. základ	Právn. základ	Právn. základ	Právn. základ	Právn. základ
Právn. základ	Právn. základ	Právn. základ	Právn. základ	Právn. základ	Právn. základ

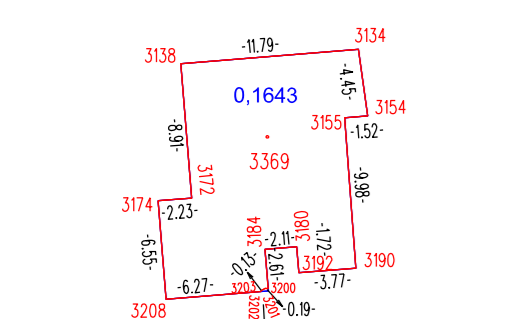
Detail "E"



Detail "D"



Detail "C"



časť 2

časť 4

časť 2

časť 4

Chránené vtáčie územie Slovenský kras

5a

5b

časť 4

časť 6

časť 4

časť 6

časť 4

časť 5