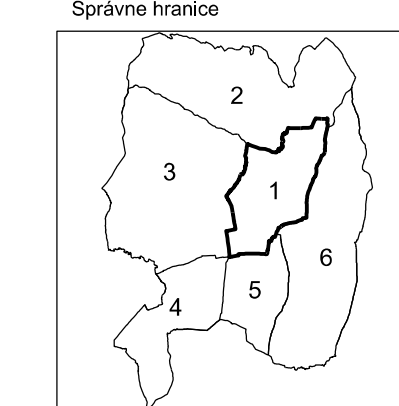
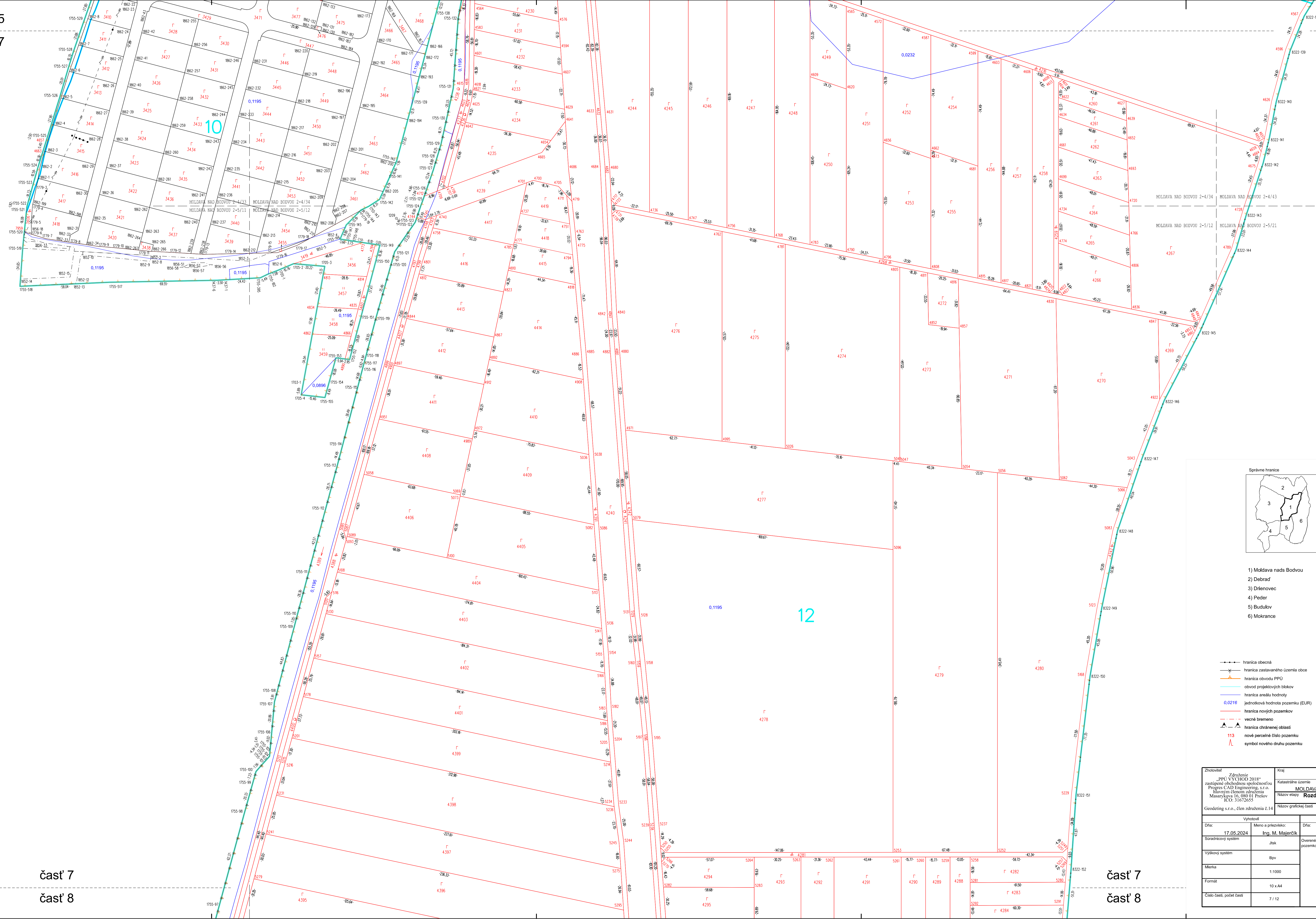
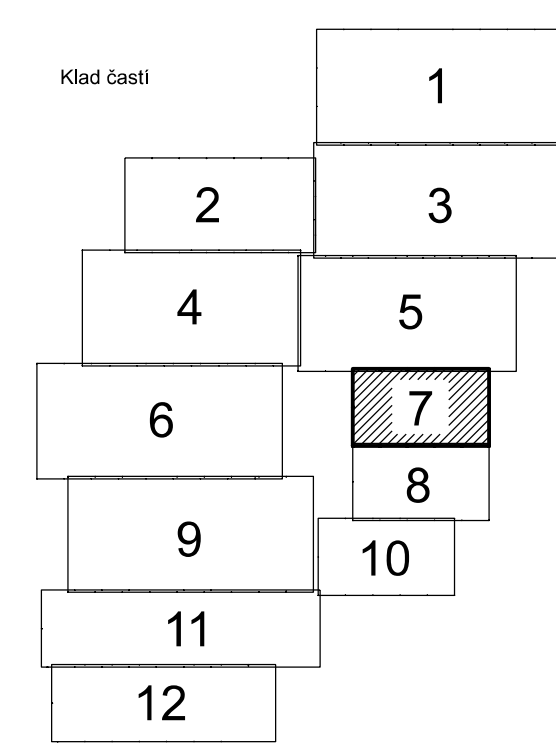


časť 5
časť 7

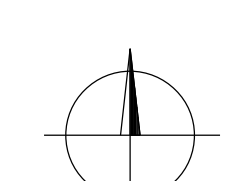
časť 5
časť 7



- 1) Moldava nads Bodvou
- 2) Debrad
- 3) Drienovec
- 4) Peder
- 5) Buďulov
- 6) Mokrance



- hranica obecna
- hranica zastavaného územia obce
- hranica obvodu PPO
- obvod projektových blokov
- hranica areálu hodnoty
- 0.0216 jednotková hodnota pozemku (EUR)
- hranica nových pozemkov
- vecné bremeno
- hranica chránenej oblasti
- ▲ nové parcelné číslo pozemku
- ▲ symbol nového druhu pozemku



1 : 1000

Zhotoviteľ PPU VÝCHOZ 2013 s.r.o. zastupené obchodnou spoločnosťou Progress CAD Engineering, s.r.o. hlavným členom združenia Masarykova 16, 080 01 Prešov IČO: 31672665	Kraj Košický	Okres Košice-okolie	Obec Moldava nad Bodvou	Kraj Košický	Okres Košice-okolie	Obec Moldava nad Bodvou
Názov empy Rozdeľovací plán vo forme umiestňovacieho a vytyčovacieho plánu a pozemných vyznačení v pozemkoch	Názov projektu MOLDAVA NAD BODVOU	Názov empy PPU Moldava nad Bodvou	Názov projektu OU Košice-okolie PLO	Názov empy Rozdeľovací plán vo forme umiestňovacieho a vytyčovacieho plánu a pozemných vyznačení v pozemkoch	Názov projektu MOLDAVA NAD BODVOU	Názov projektu OU Košice-okolie PLO
Geodetling s.r.o., člen združenia č.14	Názov grafickej časti Umiestnenie nových pozemkov			zadávateľ 05/23	koniec prác 05/24	
Dňa: 17.05.2024	Meno a priezvisko: Ing. M. Majerčík	Dňa: 17.05.2024	Meno a priezvisko: Ing. M. Majerčík	Dňa: 17.05.2024	Meno a priezvisko: Ing. M. Majerčík	
Surračkový systém Jsk	Overené odbornou opatrením na projektovanie pozemkových úprav podľa § 25a zákona č. 530/1991 Zb. z. z. o geodézii a kartografii	Uradne overeno podľa § 7 zákona NR SR č. 216/1995 Z. z. z. o geodézii a kartografii				
Výškový systém Bpv						
Mierka 1:1000						
Formát 10 x A4						
Číslo časti, počet častí 7 / 12						

časť 7
časť 8

časť 7
časť 8