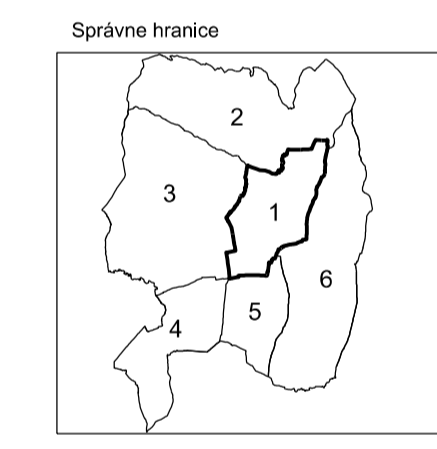
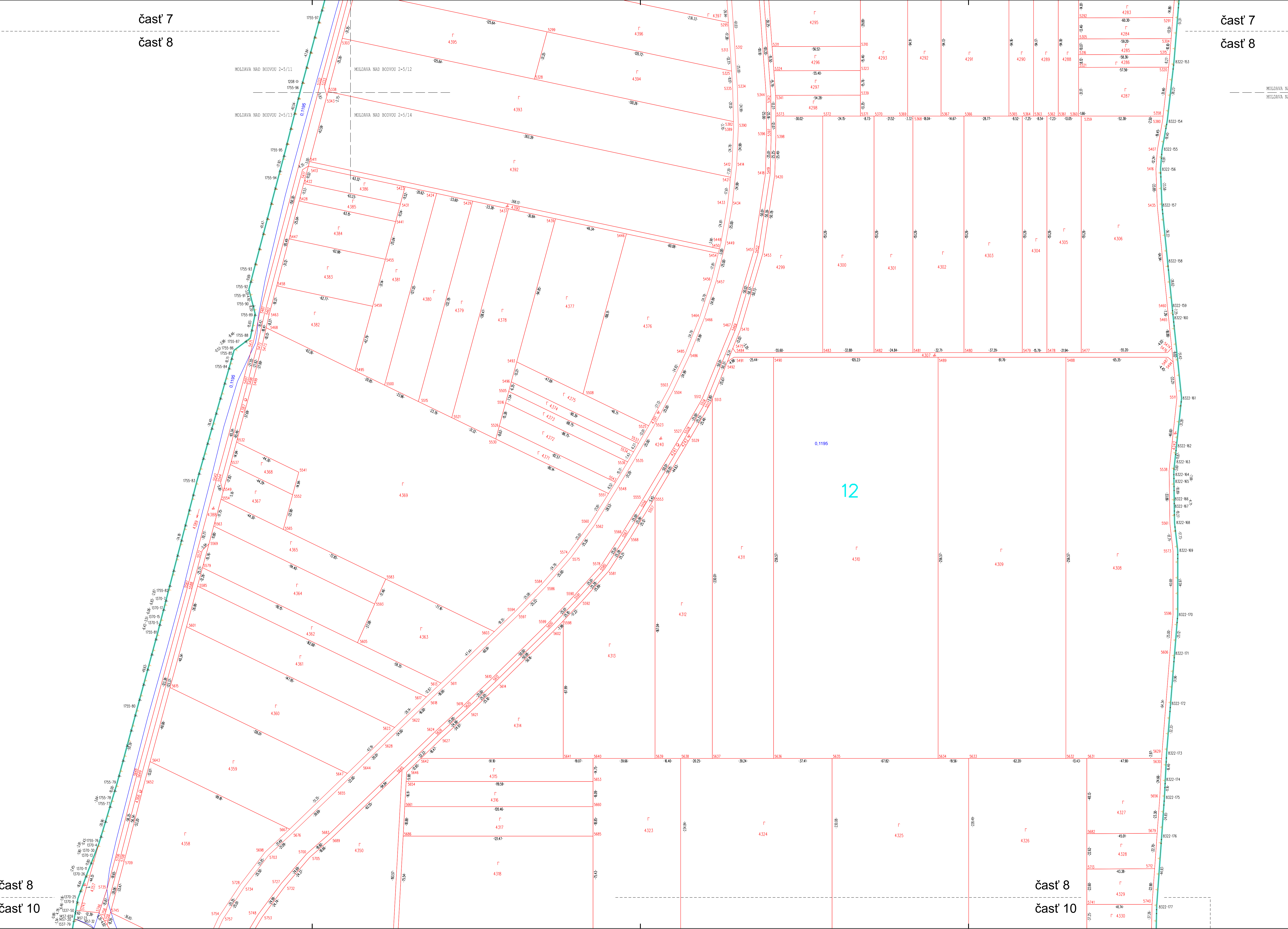


časť 7
časť 8

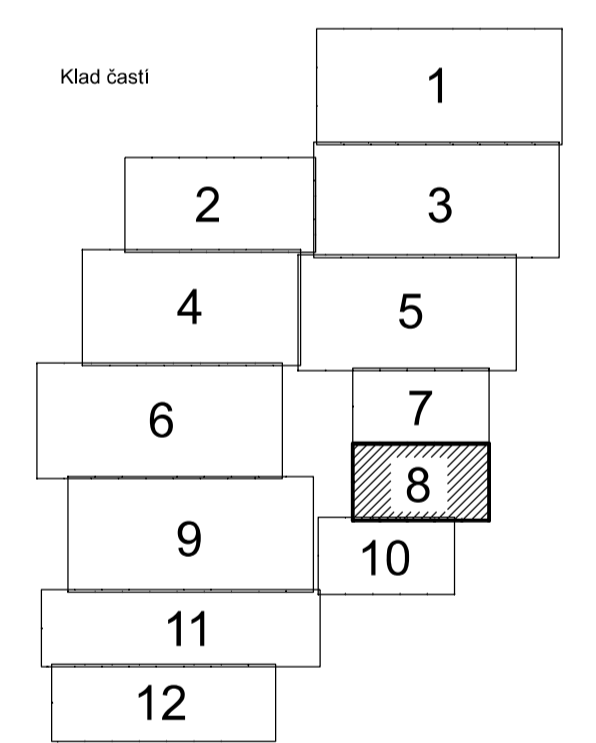
časť 7
časť 8

časť 8
časť 10

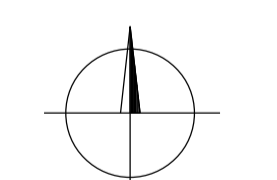
časť 8
časť 10



- 1) Moldava nad Bodvou
- 2) Debráď
- 3) Drienovec
- 4) Peder
- 5) Buďov
- 6) Mokrance



- hranica obecna
- hranica zastavaného územia obce
- hranica obvodu PPO
- obvod projektových blokov
- hranica areálu hodnoty
- 0.0216 jednotková hodnota pozemku (EUR)
- hranica nových pozemkov
- vecné bremeno
- hranica chránenej oblasti
- 113 nové parcelné číslo pozemku
- symbol nového druhu pozemku



1 : 1000

Zhotoviteľ Výrobcu PPU VÝCHOZ 2013 s.r.o. zastúpené obchodnou spoločnosťou Progress CAD Engineering, s.r.o. hlavným členom združenia Masarykova 16, 080 01 Prešov IČO: 31672655	Kraj Košický	Okres Košice-okolie	Obec Moldava nad Bodvou
Katastrálne územie MOLDAVA NAD BODVOU	Název projektu PPU Moldava nad Bodvou	Správny orgán OU Košice-okolie PLO	
Název etapy Rozdeľovací plán vo forme umiestňovacieho a vytyčovacieho plánu a pozemných vyznačení	Začiatok prác 05/23		
Geodetling s.r.o., člen združenia č.14			
Umiestnenie nových pozemkov			
Vyhoviteľ 17.05.2024 Ing. M. Majerčík		Oprávnený projektant 17.05.2024 Ing. M. Majerčík	Autorizačné ovrenie 17.05.2024 Ing. M. Majerčík
Meno a priezvisko: Ing. M. Majerčík		Meno a priezvisko: Ing. M. Majerčík	
Meno a priezvisko: Ing. M. Majerčík		Meno a priezvisko: Ing. M. Majerčík	
Surračkový systém Jsk	Ovorené digitálne opätovanie na projektovanie pozemkových úprav podľa § 25a zákona č. 530/1991 Zb. z. z. o geodézii a kartografii	Uradne ovorené podľa § 7 zákona NR SR č. 216/1995 z. z. o geodézii a kartografii	
Výškový systém Bpv	pečiatka a podpis		
Mierka 1:1000	pečiatka a podpis		
Formát 10 x A4	pečiatka a podpis		
Číslo časti, počet častí 8 / 12	pečiatka a podpis		