
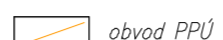
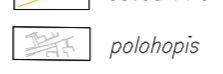






LEGENDA :







-  hranica k.ú.
-  obvod PPU
-  polohopis

Prieskum ekologických a krajinných pomerov






-  lesná pôda
-  nelesná drevinová vegetácia
-  vodné toky a plochy
-  trvalé trávne porasty

Územný systém ekologickej stability (podľa existujúcich dokumentácií)







Biocentrá

-  biocentrum regionálneho významu (RBc22)
-  biocentrum regionálneho významu (RBc26)
-  biocentrum miestneho významu (MBc1)
-  biocentrum miestneho významu (MBc2)
-  biocentrum miestneho významu (MBc3)
-  biocentrum miestneho významu (MBc4)


Biokoridory

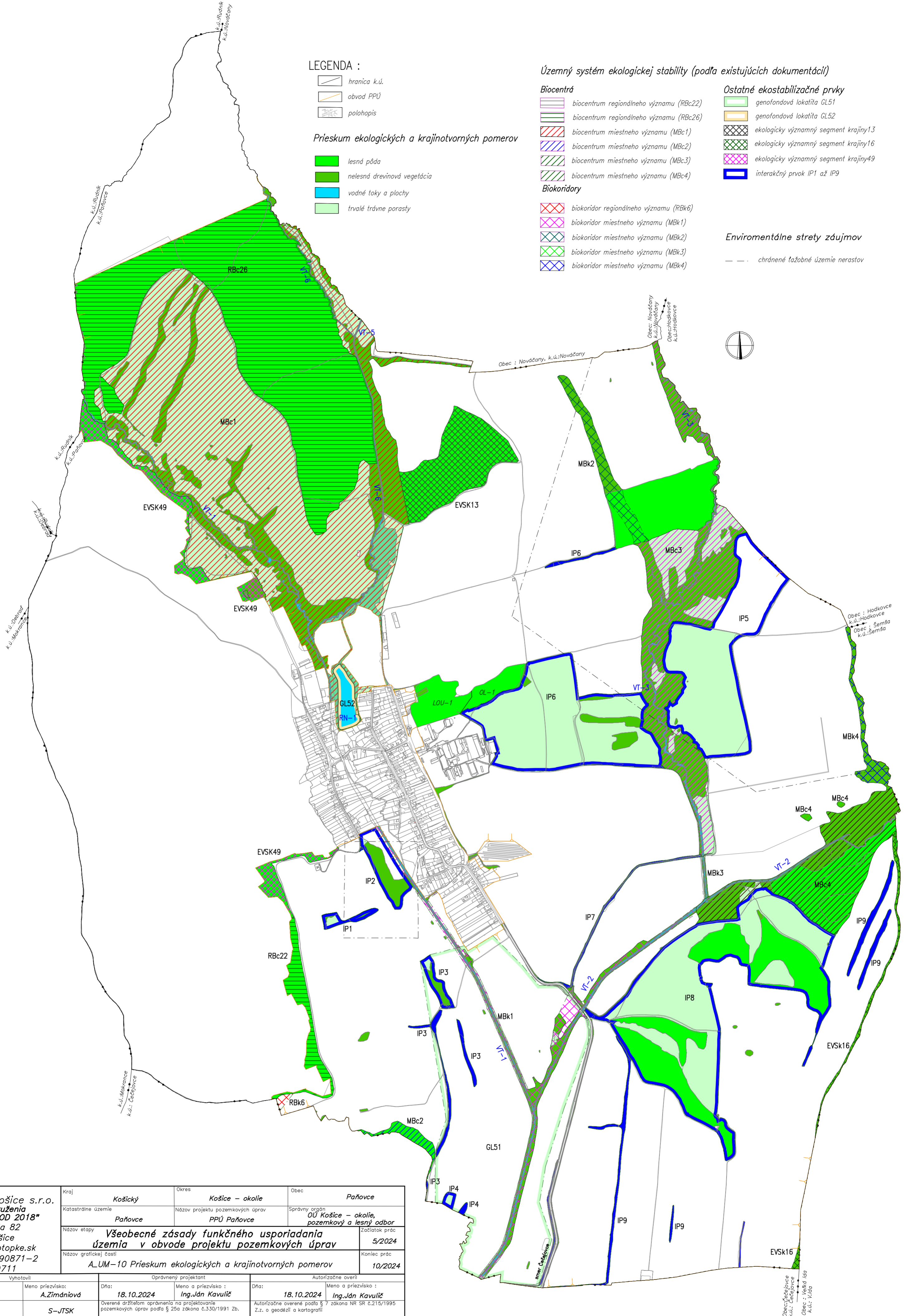
-  biokoridor regionálneho významu (RBk6)
-  biokoridor miestneho významu (MBk1)
-  biokoridor miestneho významu (MBk2)
-  biokoridor miestneho významu (MBk3)
-  biokoridor miestneho významu (MBk4)

Ostatné ekostabilizačné prvky

-  genofondová lokality GL51
-  genofondová lokality GL52
-  ekologicky významný segment krajiny13
-  ekologicky významný segment krajiny16
-  ekologicky významný segment krajiny49
-  interakčný prvok IP1 až IP9

Enviromentálne strety záujmov

-  chránené fažobné územie nerastov



Zhotoviteľ GEOTOP Košice s.r.o. člen Zdrúženia "PPÚ VÝCHOD 2018" Južná trieda 82 040 17 Košice geotop@geotopke.sk Tel. 055/7290871-2 IČO : 36590711		Kraj Košický	Okres Košice – okolie	Obec Paňovce
Katastrálne územie Paňovce		Názov projektu pozemkových úprav PPÚ Paňovce	Správny orgán OÚ Košice – okolie, pozemkový a lesný odbor	
Názov etapy Všeobecné zásady funkčného usporiadania územia v obvode projektu pozemkových úprav		Začiatok prác 5/2024	Koniec prác 10/2024	
Názov grafickej časti A_UM-10 Prieskum ekologických a krajinných pomerov				
Vytvoril Dňa: 2.7.2024 Meno priezvisko: A.Zimániová		Oprávnený projektant Dňa: 18.10.2024 Meno a priezvisko : Ing.Ján Kavulič		
Súradnicový systém S-JTSK		Autorizačne overil Dňa: 18.10.2024 Meno a priezvisko : Ing.Ján Kavulič		
Výškový systém BpV		Autorizačne overené podľa § 7 zákona NR SR č.215/1995 Z.z. o geodézii a kartografii		
Mierka 1: 13 000				
Formát A2				
Číslo častí/počet častí 1		pečiatka a podpis		