

# OKRESNÝ ÚRAD KOŠICE - OKOLIE

ODBOR STAROSTLIVOSTI O ŽIVOTNÉ PROSTREDIE


Hroncova 13, 041 70 Košice

Číslo spisu

OU-KS-OSZP-2024/009408-012

Košice

11. 12. 2024



## Rozhodnutie

### Výrok

Okresný úrad Košice-okolie, odbor starostlivosti o životné prostredie (ďalej len „OSŽP“) ako príslušný orgán ochrany prírody podľa ustanovení zákona č. 525/2003 Z. z. o štátnej správe starostlivosti o životné prostredie a o zmene a doplnení niektorých zákonov, zákona č. 180/2013 Z. z. o organizácii miestnej štátnej správy a o zmene a doplnení niektorých zákonov, podľa § 64 ods. 1 písm. d) a § 68 písm. v) zákona č. 543/2002 Z. z. o ochrane prírody a krajiny v znení neskorších predpisov (ďalej len „zákon o ochrane prírody“) v konaní vedenom podľa zákona č. 71/1967 Zb. o správnom konaní (správny poriadok) v znení neskorších predpisov, v zmysle § 6 ods. 2 a ods. 3 zákona o ochrane prírody, vydáva:

s ú h l a s

na zásah (zničenie) časti travinno-bylinného biotopu európskeho významu Lk1 (6510) Nížinné a podhorské kosné lúky - v katastrálnom území Slančík, na pozemku:

- parc. KN-C č. 354/1 ( identická s parc. KN-E č. 358) na ploche 2 m<sup>2</sup>,

a poškodeniu časti travinno-bylinného biotopu európskeho významu Lk1 (6510) Nížinné a podhorské kosné lúky - v katastrálnom území Slančík, na pozemkoch:

- parc. KN-C 354/1 na ploche 870 m<sup>2</sup>, LPIS č. 5604/1

- parc. KN-C 440/1 na ploche 3567 m<sup>2</sup>, LPIS č. 5701/1

Súhlas sa vydáva žiadateľovi - spoločnosť ArchiGraf, s.r.o., so sídlom Šafárikova 92, 048 01 Rožňava.

Súhlas sa vydáva na dobu určitú do konca roka 2026

I. V súlade s § 82 ods. 12 zákona o ochrane prírody a vyhlášky určuje správny orgán žiadateľovi podrobnejšie podmienky zničenia časti biotopov:

1. Zásah do (zničenie a poškodenie) biotopu žiadateľ zrealizuje iba na parcelách a plochách podľa žiadateľom doplneného mapového listu FTTC\_Slančík – Ruskov N.01, ktorý tvorí súčasť tohto rozhodnutia.

2. Z dôvodu ochrany hniezdenia druhov vtákov viazaných na trávne porasty a vyvádzania mláďat zásah do (zničenie a poškodenie) biotopu, t.j. odstránenie vegetačného a pôdneho krytu žiadateľ zrealizuje v mimo hniezdnom období (hniezdne obdobie je od marca do konca júla kalendárneho roka).

3. Zemné práce (výkop ryhy a základovej jamy pre stožiar) na ploche biotopu žiadateľ zrealizuje tak, že vrstvy vegetačného a pôdneho krytu (ornice) budú uložené pri výkope a následne pri zásype výkopu a úprave terénu do pôvodného stavu budú uložené tak, že zemina s vegetačným krytom bude na povrchu zásypu, čím sa podporí obnova biotopu Lk1 (6510) na poškodenej ploche.

4. Plocha s výskytom biotopu Lk1 (6510) je súčasťou LPIS-ov č. 5604/1 a 5701/1, mapový štvorec Slanec, ktoré môžu byť predmetom dotačných schém rezortu pôdohospodárstva, upozorňujeme preto na skutočnosť, že zásah do biotopu je potrebné realizovať aj so súhlasom obhospodarovateľa/ užívateľa týchto pôdných dielov.

II. V zmysle § 6 ods. 3 zákona o ochrane prírody správny orgán na kompenzovanie negatívnych účinkov činnosti na uvedené biotopy ukladá žiadateľovi povinnosť vykonať nasledovné opatrenia:

Pre biotop Lk1 (6510) Nížinné a podhorské kosné lúky

1. Po ukončení stavebných prác bude plocha poškodenia biotopu výkopom ryhy upravená do pôvodného stavu a telekomunikačná stavba nezasiahne do pôvodného využitia územia (funkcia TTP a tým aj biotopu Lk1 (6510) zostane zachovaná).

2. Zničenie (trvalý záber) biotopu Lk1 (6510) bude realizované na minimálnej ploche 2 m<sup>2</sup> a nárast úbytku biotopu v alpskom biogeografickom regióne bude minimálny. V prípade poškodenia (dočasného záberu) biotopu žiadateľ upraví terén do pôvodného stavu, čím sa zabezpečí, že biotop na poškodenej ploche bude opätovne obnovený a nedôjde k jeho ďalšiemu úbytku v tomto regióne.

Všeobecné ustanovenia

Z dôvodov uvedených v § 89 zákona o ochrane prírody môže správny orgán na návrh účastníka konania alebo z vlastného podnetu tento súhlas zmeniť alebo zrušiť. Ak sú splnené podmienky uvedené v § 89 ods. 2 zákona o ochrane prírody, možno platnosť tohto rozhodnutia predĺžiť, ak o to účastník konania požiada najneskôr 60 dní pred ukončením jeho platnosti. Osobitné predpisy, ako aj ostatné ustanovenia zákona o ochrane prírody zostávajú vydaním tohto rozhodnutia nedotknuté.

### Odôvodnenie

Listom doručeným dňa 10. mája 2024 požiadala spoločnosť ArchiGraf, s.r.o., so sídlom Šafárikova 92, 048 01 Rožňava, Okresný úrad Košice-okolie, OSŽP o vydanie súhlasu na zničenie časti biotopov na pozemku KN-C parc. č. 354/1, 440/1, 930, 932 v k. ú. Slančík. Dôvodom žiadosti o vydanie súhlasu na zničenie časti biotopov je realizácia telekomunikačnej stavby „FTTC\_Slančík – Ruskov“.

Súčasťou žiadosti boli nasledovné prílohy: odborné stanovisko Okresného úradu Košice, OSŽP č. OU-KE-OSZP1-2024/017028-006 zo dňa 18.04.2024, splnomocnenie, mapa širších vzťahov, situácia umiestnenia stavby, technická správa, rezy a dodatočne zaplatený správny poplatok zo dňa 14.06.2024.

Okresný úrad Košice-okolie, OSŽP, príslušný podľa zákona č. 525/2003 Z. z. o štátnej správe starostlivosti o životné prostredie a o zmene a doplnení niektorých zákonov v znení neskorších predpisov, zákona NR SR č. 180/2013 Z. z. o organizácii miestnej štátnej správy a o zmene a doplnení niektorých zákonov, podľa § 64 ods. 1 písm. d) zákona o ochrane prírody a krajiny a podľa § 68 písm. c) predmetného zákona oznámil v súlade s ustanoveniami § 18 ods. 3 zákona č. 71/1967 Zb. o správnom konaní v znení neskorších predpisov (ďalej len „správny poriadok“), že dňom 14.06.2024 začal správne konanie v predmetnej veci.

V zmysle § 82 ods. 7 zákona o ochrane prírody a krajiny Okresný úrad Košice-okolie, OSŽP zverejnil dňa 21.06.2024 na svojej webovej stránke informáciu o začatí správneho konania. Okresný úrad Košice-okolie, OSŽP stanovil lehotu určenú na prihlásenie sa do predmetného správneho konania. V stanovenej lehote sa do konania prihlásilo OZ NUFIA listom zo dňa 28.06.2024, prijatým na Okresný úrad Košice-okolie, OSŽP dňa 28.06.2024.

Okresný úrad Košice-okolie, OSŽP zistil, že k predmetnému konaniu bolo vydané odborné stanovisko podľa § 28 ods. 7 zákona o ochrane prírody pod č. OU-KE-OSZP1-2024/017028-006 zo dňa 18.04.2024, v ktorom sa vo výroku uvádza, že plánovaná stavba: „FTTC Slančík – Ruskov“ nebude mať významný nepriaznivý vplyv na predmet ochrany CHVÚ Slanské vrchy. Z tohto dôvodu nemusí byť uvedený zámer predmetom vplyvov na životné prostredie

podľa ustanovenia § 18 ods. 1 písm. g) zákona č. 24/2006 Z.z. o posudzovaní vplyvov na životné prostredie a o zmene a doplnení niektorých zákonov v znení neskorších predpisov.

Okresný úrad Košice-okolie, OSŽP listom č. OU-KS-OSZP-2024-009408-003 zo dňa 24.05.2024 požiadal v zmysle § 65a ods. 2 písm. zc) zákona o ochrane prírody a krajiny o spracovanie odborného stanoviska k danej žiadosti Regionálne centrum ochrany prírody v Prešove, nakoľko má orgán ochrany prírody uložiť vykonanie primeraných opatrení na kompenzovanie negatívnych účinkov činnosti na biotop európskeho významu alebo biotop národného významu, ak je to potrebné pre zabezpečenie ochrany biotopu európskeho významu a biotopu národného významu.

Regionálne centrum ochrany prírody v Prešove, Švábska 4, 080 05 Prešov, listom č. RCOP PV/471-001/2024 zo dňa 30.09.2024 doručeným na Okresný úrad Košice-okolie, OSŽP dňa 15.10.2024 zaslalo odborné stanovisko k predmetnej veci.

Telekomunikačná stavba „FTTC Slančík – Ruskov“ je navrhovaná v Košickom kraji, v okrese Košice-okolie v k. ú. Slančík na parcelách KN-C č. 250/1, 250/2, 264/1, 309, 321, 325, 354/1, 440/1, 930, 932 a 941 a v k. ú. Ruskov na parcelách KN-C č. 1126, 1010, 1009, 1007, 1006/1, 1116, 1003, 1001 a 977/1.

Telekomunikačná stavba „FTTC Slančík – Ruskov“ zahŕňa výstavbu 4 metrového telekomunikačného stožiaru slúžiaceho na umiestnenie telekomunikačných antén a uloženie AB HDPE rúry s priemerom 40 mm na vybudovanie optického pripojenia k stožiaru. Stožiar bude slúžiť na šírenie telekomunikačného signálu pre okolité obce. Dĺžka zemnej optickej trasy je 2 370 m. Zemná optická trasa začína v optickej spojke na stožiaru VVN spoločnosti VSD a.s. na parcele KN-E č. 423 (KN-C č. 440/1) v k. ú. Slančík. Odtiaľ vedie k parcele KN-C č. 932, na ktorej bude vytvorená nová zemná šachta (servispoint) označená ako SP1. Z nej vedie trasa na parcelu KN-E č. 358 (KN-C č. 354/1), kde napája nový telekomunikačný stožiar. Zo zemnej šachty SP1 vedie trasa aj severozápadne po parcele KN-C č. 932 až do zemnej šachty SP2 na parcele KN-C č. 930. Odtiaľ vedie jedna vetva smerom do obce Slančík a končí v rozvážači na stĺpe NN spoločnosti VSD a.s. na parcele KN-C č. 325. Táto vetva bude slúžiť ako optické napojenie obce Slančík na sieť investora. Druhá vetva vedie zo šachty SP2 popri poľnej ceste, neskôr vchádza do lesa a celú zvyšnú časť trasy vedie v súbehu s elektrickým vedením pričom križuje vodný tok Slančík a dostáva sa do katastrálneho územia Ruskov. Na parcele KN-E č. 719/4 (KN-C č. 1009) trasa vybočí vľavo a napája sa do zemnej šachty SP3 vytvorenej na trase vedúcej k existujúcemu stožiaru investora. Napojením sa do zemnej šachty SP3 navrhovaná trasa končí.

Telekomunikačná stavba „FTTC Slančík – Ruskov“ nezasahuje do žiadneho chráneného územia patriaceho do národnej siete chránených území.

V rámci európskej sústavy chránených území Natura 2000 je stavba situovaná do chráneného vtáčieho územia SKCHVU025 Slanské vrchy (ďalej len „CHVÚ Slanské vrchy“).

CHVÚ Slanské vrchy bolo vyhlásené vyhláškou MŽP SR č. 193/2010 Z. z. na účel zabezpečenia priaznivého stavu biotopov druhov vtákov európskeho významu a biotopov sťahovavých druhov vtákov orla kráľovského, výra skalného, bociana čierneho, orla krikľavého, včelára lesného, d'atľa bielochrbtého, d'atľa prostredného, sovy dlhochvostej, penice jarabej, muchárika červenohrdlého, muchárika bielokrúhého, strakoša červenochrbtého, orla skalného, lelka lesného, škovránka stromového, jariabka hôrneho, prepelice poľnej, žltochvosta lesného, krutihlava hnedého, muchára sivého, hrdličky poľnej, príhľaviara čiernohlavého, chriašťaľa poľného, žlny sivej a d'atľa čierneho a zabezpečenia podmienok ich prežitia a rozmnožovania.

Projekt telekomunikačnej stavby „FTTC Slančík – Ruskov“ bol predmetom posúdenia z hľadiska možnosti jeho významného vplyvu na CHVÚ Slanské vrchy podľa § 28 ods. 5 zákona o ochrane prírody. Toto posúdenie vypracovala ŠOP SR, RCOP v Prešove a jeho súčasťou bol formulár pre zisťovacie konanie. Na základe výsledku hodnotenia ŠOP SR, RCOP v Prešove v liste č. RCOP PV/235-001/2024 zo dňa 09.04.2024 konštatovalo, že predmetná stavba v k. ú. Slančík a Ruskov a jej následné užívanie sa nepovažuje za takú činnosť, ktorá môže mať na toto územie významný negatívny vplyv a realizácia stavby v riešenom území je prijateľná. Okresný úrad Košice v sídle kraja prihládajúc na stanovisko ŠOP SR, RCOP v Prešove vo svojom rozhodnutí č. OU-KE-OSZP1-2024/017028-006 zo dňa 18.04.2024 podľa § 28 ods. 7 zákona o ochrane prírody uviedol, že telekomunikačná stavba FTTC Slančík – Ruskov nebude mať významný nepriaznivý vplyv na predmet ochrany CHVÚ Slanské vrchy.

V dotknutej časti CHVÚ Slanské vrchy i v ostatnej časti riešeného územia platí prvý stupeň ochrany podľa zákona o ochrane prírody.

Podľa R-ÚSES Košice-okolie riešené územie leží mimo prvkov regionálneho územného systému ekologickej stability.

Pri realizácii stavby dôjde ku križovaniu potoka Slančík, ktorý je biokoridorom miestneho významu a v zmysle § 2 ods. 2 písm. g) zákona o ochrane prírody je mokrad'ou. Podľa predloženej dokumentácie stavby (sprievodná správa) však k zásahu do toku nedôjde, pretože križovanie potoka bude zabezpečené bezvýkopovou technológiou pretláčaním popod spodnú hranu dna vodného toku v hĺbke 1,5 m a chráničky budú ukončené min. 5 m od brehovej čiary vodného toku pre zachovanie pôvodného stavu vodného toku.

Pri realizácii časti stavby v k. ú. Slančík dôjde k zásahu do (poškodeniu a zničeniu) travinno-bylinného biotopu európskeho významu Lk1 (6510) Nížinné a podhorské kosné lúky - (ďalej len „biotop Lk1 (6510)“). Lokality, na ktorej dôjde k zásahu do biotopu Lk1(6510), sa nachádza v CHVÚ Slanské vrchy.

Na základe terénnej obhliadky RCOP Prešov doplnil žiadateľ svoju žiadosť o vyčíslenie a grafické znázornenie rozsahu poškodenia a zničenia biotopu Lk1 (6510) a dňa 29.7.2024 mailovou poštou zaslal tri mapové listy s označením FTTC\_Slančík - Ruskov PR.7, FTTC\_Slančík - Ruskov N.01 FTTC\_Slančík - Ruskov MŠV + Kl. Mapové listy sú v prílohe tohto rozhodnutia.

Podľa doplňujúceho mapového listu FTTC\_Slančík - Ruskov N.01 bude zásah do biotopu Lk1 (6510) nasledovný: V súvislosti s budovaním nového telekomunikačného stožiaru dôjde k zničeniu časti biotopu Lk1 (6510) na parcele KN-C č. 354/1 na ploche 2 m<sup>2</sup>.

V súvislosti s uložením optického kábla a pohybom mechanizácie dôjde k poškodeniu časti biotopu Lk1 (6510) na parcele KN-C č. 354/1 na ploche 870 m<sup>2</sup> a na parcele KN-C č. 440/1 na ploche 3567 m<sup>2</sup>. Parcela KN-C č. 354/1 je súčasťou poľnohospodárskeho kultúrneho dielu (ďalej len „LPIS“) č. 5604/1, mapový štvorec Slanec a parcela KN-C č.440/1 je súčasťou LPIS č. 5701/1, mapový štvorec Slanec.

Územie Slovenska patrí do dvoch biogeografických regiónov: alpského a panónskeho. Lokalita, na ktorej dôjde k zásahu do biotopu európskeho významu Lk1 (6510), sa nachádza v alpskom biogeografickom regióne.

Výmera biotopu Lk1 (6510), na území SR v alpskom biogeografickom regióne podľa reportingu stavu biotopov európskeho významu v zmysle článku 17 smernice o biotopoch za obdobie 2013 – 2018 je 1521,1224 km<sup>2</sup>.

Lk1 (6510) Nížinné a podhorské kosné lúky - biotop európskeho významu:

Biotop Lk1 (6510) v mieste realizácie telekomunikačnej stavby (umiestnenie a stavba stožiaru a uloženie optického kábla) je súčasťou LPIS-ov č. 5604/1 a 5701/1, mapový štvorec Slanec, ktoré sú pravidelne obhospodarované kosením a biotop je vo výbornom priaznivom stave (A). LPIS-y sú znázornené v priloženom mapovom podklade zo systému GSSA, kde biotop Lk1(6510) je označený ako biotop B (mezofilné trvalé trávne porasty).

Biotop Lk1 (6510) je pomerne hojne rozšíreným lúčnym biotopom takmer na celom území Slovenska. Najčastejšie sa vyskytuje v oblasti pahorkatín a v podhorskej oblasti. V riešenom území je tiež pomerne hojne rozšíreným biotopom a vďaka pravidelnému obhospodarovaniu sa biotop udržuje v priaznivom stave.

Biotop Lk1 (6510) Ls1 v alpskom biogeografickom regióne sa nachádza v priaznivom stave (FV) a cieľom ochrany tohto biotopu v alpskom biogeografickom regióne je udržanie priaznivého stavu biotopu.

Biotop Lk1 (6510) nie je prioritným biotopom európskeho významu a nepodlieha limitom záberu biotopu podľa prílohy č. 1 k vyhláške MŽP SR č. 170/2021, ktorou sa vykonáva zákon o ochrane prírody (ďalej len „vyhláška č. 170/2021“).

Podľa prílohy č. 1 k vyhláške č. 170/2021 spoločenská hodnota biotopu Lk1 (6510) Nížinné a podhorské kosné lúky je 20 Eur/m<sup>2</sup>. Záber (zničenie) je na ploche 2 m<sup>2</sup>. Celková spoločenská hodnota je 2 m<sup>2</sup> x 20,-€/m<sup>2</sup>= 40,-€.

V pôsobnosti RCOP v Prešove v alpskom biogeografickom regióne bolo doteraz zničenie a poškodenie biotopu Lk1 (6510) riešené v súvislosti s viacerými plánmi a projektami.

RCOP v Prešove v rámci svojej pôsobnosti v alpskom biogeografickom regióne eviduje na základe rozhodnutí príslušných orgánov ochrany prírody zničenie a poškodenie biotopu Lk1 (6510) na ploche 142 181,00 m<sup>2</sup>.

V súvislosti s realizáciou telekomunikačnej stavby dôjde k poškodeniu časti biotopu v katastrálnom území Slančík na parcele KN-C č. 354/1 na ploche 870 m<sup>2</sup> a na parcele KN-C č. 440/1 na ploche 3 567 m<sup>2</sup>. Po ukončení výstavby bude poškodená plocha biotopu uvedená do pôvodného stavu, preto výmeru poškodenia biotopu nezapočítavame k celkovej ploche úbytku biotopu v alpskom biogeografickom regióne.

V súvislosti s realizáciou telekomunikačnej stavby dôjde k zničeniu časti biotopu v katastrálnom území Slančík na parcele KN-C č. 354/1 na ploche 2 m<sup>2</sup>.

Celkové zničenie biotopu Lk1 (6510) v pôsobnosti RCOP v Prešove v alpskom biogeografickom regióne bude tak na ploche 142 183,00 m<sup>2</sup>.

RCOP v Prešove nedisponuje údajmi o zničení alebo poškodení biotopu Lk1 (6510), resp. údajmi o jeho revitalizácii v ostatnej časti alpského biogeografického regiónu. Predpokladáme však, že aj napriek absencii údajov o doterajších záberoch, či revitalizácii tohto biotopu v rámci celého alpského bioregiónu v SR, celkový záber tohto biotopu nepresiahne ešte hranicu 1 %, jeho výmery, t. j. plochu 15 211 224 m<sup>2</sup>.

Podľa § 1 ods. 3) a ods. 4) vyhlášky č 170/2021 je na kompenzovanie negatívnych účinkov navrhovanej činnosti na dotknutý biotop európskeho významu potrebné realizovať primerané opatrenia.

Návrh na riešenie:

Na základe vyššie uvedeného RCOP v Prešove navrhuje Okresnému úradu Košice - okolie vydať súhlas na zničenie a poškodenie biotopu európskeho významu Lk1 (6510) za nasledovných podmienok:

- Zásah do (zničenie a poškodenie) biotopu žiadateľ zrealizuje iba na parcelách a plochách podľa žiadateľom doplneného mapového listu FTT\_Slančík – Ruskov N.01.
- Z dôvodu ochrany hniezdovania druhov vtákov viazaných na trávne porasty a vyváždzania mláďat zásah do (zničenie a poškodenie) biotopu, t.j. odstránenie vegetačného a pôdneho krytu žiadateľ zrealizuje v mimo hniezdnom období (hniezdné obdobie je od marca do konca júla kalendárneho roka).
- Zemné práce (výkop ryhy a základovej jamy pre stožiar) na ploche biotopu žiadateľ zrealizuje tak, že vrstvy vegetačného a pôdneho krytu (ornice) budú uložené pri výkope a následne pri zásype výkopu a úprave terénu do pôvodného stavu budú uložené tak, že zemina s vegetačným krytom bude na povrchu zásypu, čím sa podporí obnova biotopu Lk1 (6510) na poškodenej ploche.

Kompenzačné opatrenia:

Zničenie (trvalý záber) biotopu Lk1 (6510) bude realizované na minimálnej ploche 2 m<sup>2</sup> a jeho poškodenie (dočasný záber) na ploche 4 437 m<sup>2</sup>.

Podľa predloženej sprievodnej správy žiadateľ deklaruje, že po ukončení stavebných prác bude plocha poškodenia biotopu výkopom ryhy upravená do pôvodného stavu a telekomunikačná stavba nezasiahne do pôvodného využitia územia (funkcia TTP a tým aj biotopu Lk1 (6510) zostane zachovaná).

Zničenie (trvalý záber) biotopu Lk1 (6510) bude realizované na minimálnej ploche 2 m<sup>2</sup> a nárast úbytku biotopu v alpskom biogeografickom regióne bude minimálny. V prípade poškodenia (dočasného záberu) biotopu žiadateľ v predloženej sprievodnej správe deklaruje úpravu terénu do pôvodného stavu, čím sa zabezpečí, že biotop na poškodenej ploche bude opätovne obnovený a nedôjde k jeho ďalšiemu úbytku v tomto regióne.

V súvislosti s realizáciou telekomunikačnej stavby nebude mať zásah do (zničenie a poškodenie) biotopu Lk1 (6510) negatívny vplyv na udržanie biotopu v priaznivom stave v rámci alpského biogeografického regiónu, čo je cieľom ochrany biotopu v tomto bioregióne. Z tohto dôvodu nenavrhujeme osobitné opatrenia na kompenzovanie negatívnych účinkov navrhovanej činnosti na biotop Lk1 (6510).

Plocha s výskytom biotopu Lk1 (6510) je súčasťou LPIS-ov č. 5604/1 a 5701/1, mapový štvorec Slanec, ktoré môžu byť predmetom dotačných schém rezortu pôdohospodárstva, upozorňujeme preto na skutočnosť, že zásah do biotopu je potrebné realizovať aj so súhlasom obhospodarovateľa/ užívateľa týchto pôdnych dielov.

Realizácia telekomunikačnej stavby FTTC\_Ruskov – Slančík si vyžiada zničenie a poškodenie biotopu európskeho významu Lk1 (6510) . Zničenie (trvalý záber) tohto biotopu bude realizované na minimálnej ploche 2 m<sup>2</sup> a jeho poškodenie (dočasný záber) na ploche 4 437 m<sup>2</sup>. V prípade poškodenia (dočasného záberu) bude biotop na poškodenej ploche opätovne obnovený a nedôjde k jeho ďalšiemu úbytku v alpskom biogeografickom regióne. Zásah do biotopu Lk1(6510) neohrozí cieľ ochrany biotopu v tomto bioregióne.

Podmienky realizácie zásahu do biotopu zohľadňujú aj skutočnosť, že plocha s výskytom biotopu je situovaná v CHVÚ Slanské vrchy.

Vo výrokovvej časti tohto rozhodnutia orgán ochrany prírody stanovil podmienky, za akých môže byť predmetná činnosť realizovaná a tiež žiadateľovi uložil povinnosť vykonať opatrenia na kompenzovanie negatívnych účinkov činnosti na uvedené biotopy.

Okresný úrad Košice-okolie, OSŽP po posúdení predmetnej žiadosti, s prihladnutím na odborné stanovisko RCOP v Prešove pod č. RCOP PV/471-001/2024 zo dňa 30.09.2024 doručeným na Okresný úrad Košice-okolie, OSŽP dňa 15.10.2024 konštatuje, že boli stanovené podmienky realizácie vydaného súhlasu takým spôsobom, aby ich realizáciou došlo k čo najmenším negatívnym vplyvom na dotknuté územie.

Okresný úrad Košice-okolie, OSŽP pri svojom rozhodovaní vychádzal aj zo skutočnosti, že plocha s výskytom biotopu je situovaná v chránenom vtáčom území Slanské vrchy (SKCHVU025), ktoré bolo vyhlásené vyhláškou MŽP SR č. 193/2010 Z. z. za účelom zabezpečenia priaznivého stavu biotopov druhov vtákov európskeho významu a biotopov sťahovavých druhov vtákov a zabezpečenia podmienok ich prežitia a rozmnožovania. Realizácia telekomunikačnej stavby nebude mať zásah do (zničenie a poškodenie) biotopu Lk1 (6510) negatívny vplyv na udržanie biotopu v priaznivom stave v rámci alpského biogeografického regiónu, čo je cieľom ochrany biotopu v tomto bioregióne. Žiadateľ tiež deklaruje, že po ukončení stavebných prác bude plocha poškodenia biotopu výkopom ryhy upravená do pôvodného stavu a telekomunikačná stavba nezasiahne do pôvodného využitia územia (funkcia TTP a tým aj biotopu Lk1 (6510) zostane zachovaná). A v prípade poškodenia (dočasného záberu) biotopu žiadateľ deklaruje úpravu terénu do pôvodného stavu, čím sa zabezpečí, že biotop na poškodenej ploche bude opätovne obnovený a nedôjde k jeho ďalšiemu úbytku v tomto regióne.

Pozemok KN-C parcelné č. 354/1 v k. ú. Slančík, na ktorom dôjde k zásahu (zničeniu) časti biotopu je evidovaný v „C“ katastri nehnuteľností ako trvalý trávny porast a daný pozemok nemá založený list vlastníctva. Daný pozemok v „E“ katastri nehnuteľností je evidovaný ako KN-E parcelné č. 358 a má charakter ornej pôdy charakter, je v správe SPF.

Pozemok KN-C parcelné č. 440/1 v k. ú. Slančík, na ktorom dôjde k poškodeniu časti biotopu je evidovaný v „C“ katastri nehnuteľností ako trvalý trávny porast a daný pozemok nemá založený list vlastníctva. Daný pozemok v „E“ katastri nehnuteľností je evidovaný ako KN-E parcelné č. 423 a má charakter ornej pôdy charakter, je v správe SPF. Daný pozemok v „E“ katastri nehnuteľností je evidovaný ako KN-E parcelné č. 424 a má charakter ornej pôdy, je vo vlastníctve fyzickej osoby, právnickej osoby a v správe SPF. Daný pozemok v „E“ katastri nehnuteľností je evidovaný ako KN-E parcelné č. 425 a má charakter ornej pôdy, je vo vlastníctve fyzických osôb. Daný pozemok v „E“ katastri nehnuteľností je evidovaný ako KN-E parcelné č. 426 a má charakter ornej pôdy, je vo vlastníctve fyzickej osoby. Daný pozemok v „E“ katastri nehnuteľností je evidovaný ako KN-E parcelné č. 427 a má charakter ornej pôdy, je vo vlastníctve fyzických osôb a v správe SPF. Daný pozemok v „E“ katastri nehnuteľností je evidovaný ako KN-E parcelné č. 429 a má charakter ornej pôdy r, je vo vlastníctve fyzickej osoby. Daný pozemok v „E“ katastri nehnuteľností je evidovaný ako KN-E parcelné č. 430 a má charakter ornej pôdy, je vo vlastníctve fyzickej osoby. Daný pozemok v „E“ katastri nehnuteľností je evidovaný ako KN-E parcelné č. 431 a má charakter ornej pôdy charakter, je v správe SPF. Daný pozemok v „E“ katastri nehnuteľností je evidovaný ako KN-E parcelné č. 432 a má charakter ornej pôdy, je vo vlastníctve fyzickej osoby. Daný pozemok v „E“ katastri nehnuteľností je evidovaný ako KN-E parcelné č. 433/1 a má charakter ornej pôdy, je vo vlastníctve fyzickej osoby. Daný pozemok v „E“ katastri nehnuteľností je evidovaný ako KN-E parcelné č. 433/2 a má charakter ornej pôdy, je vo vlastníctve fyzickej osoby. Daný pozemok v „E“ katastri nehnuteľností je evidovaný ako KN-E parcelné č. 435 a má charakter ornej pôdy, je vo vlastníctve fyzických osôb a v správe SPF. Daný pozemok v „E“ katastri nehnuteľností je evidovaný ako KN-E parcelné č. 436 a má charakter ornej pôdy, je vo vlastníctve fyzických osôb. Daný pozemok v „E“ katastri nehnuteľností je evidovaný ako KN-E parcelné č. 437 a má charakter ornej pôdy, je vo vlastníctve fyzických osôb. Daný pozemok v „E“ katastri nehnuteľností je evidovaný ako KN-E parcelné č. 438 a má charakter ornej pôdy, je vo vlastníctve fyzických osôb a vo vlastníctve právnických osôb. Daný pozemok v „E“ katastri nehnuteľností je

evidovaný ako KN-E parcelné č. 439 a má charakter ornej pôdy, je vo vlastníctve fyzických osôb a vo vlastníctve právnickej osoby.

Okresný úrad Košice-okolie, OSŽP pri svojom rozhodovaní vychádzal aj so skutočnosťou, že v zmysle § 21 ods. 1 novelizovaného zákona o elektronických komunikáciách č. 452/2021 (ďalej len „ZEK“), môže podnik v nevyhnutnom rozsahu, za primeranú náhradu a ak je to vo verejnom záujme zriaďovať a prevádzkovať verejné siete stavať a umiestňovať ich vedenia alebo ich iné časti na cudzej nehnuteľnosti alebo v cudzej nehnuteľnosti. Podľa § 21 ods. 4 ZEK povinnosti zodpovedajúce oprávneniam podľa odseku 1 sú vecnými bremenami viaznuciami na dotknutých nehnuteľnostiach. Ustanovenia § 21 ods. 9 ZEK definuje možné prípady, ktoré predstavujú splnenie podmienky verejného záujmu, pričom nemusia byť splnené kumulatívne. Jedná sa však o demonštratívny výpočet, ktorý nevyklučuje splnenie podmienky verejného záujmu aj v iných prípadoch, v ktorých by výstavba a zriaďovanie verejných sietí vyjadrovala verejný záujem spoločnosti na budovaní sietí.

V tejto súvislosti je potrebné zdôrazniť, že podľa § 46 ods.1 zákona č. 190/2000 Z. z. o telekomunikáciách, nie je potrebné pri žiadosti o vydanie súhlasu na zásah (zničenie) alebo poškodenie časti biotopu predkladať súhlasy vlastníkov alebo správcov (nájomcov) pozemkov, na ktorom dôjde k zničeniu alebo poškodeniu časti biotopu a ani predkladať doklady preukazujúce vlastníctvo alebo iný právny vzťah k pozemkom, na ktorých dreviny rastú.

V zmysle § 33 ods. 2 správneho poriadku mali účastníci konania možnosť vyjadriť sa pred vydaním rozhodnutia vo veci udelenia súhlasu zničeniu časti biotopov k jeho podkladom i k spôsobu ich zistenia, prípadne navrhnúť ich doplnenie v lehote 3 pracovných dní od doručenia oznámenia. V lehote stanovenej v liste č. OU-KS-OSZP-2024/009408-011 zo dňa 07.11.2024 sa k podkladom rozhodnutia nevyjadril žiaden účastník.

V zmysle § 23 ods. 1 správneho poriadku mali účastníci konania a ich zástupcovia a zúčastnené osoby právo nazeráť do spisu na Okresnom úrade Košice-okolie, OSŽP, 2. posch., č. dverí 202 (a to počas úradných hodín). Žiaden z účastníkov konania danú možnosť pred vydaním súhlasu na zásah do biotopu nevyužil.

Vzhľadom na hore uvedené rozhodol správny orgán tak, ako je to uvedené vo výrokovej časti rozhodnutia.

### **Poučenie**

Proti tomuto rozhodnutiu možno podľa § 53 a § 54 správneho poriadku podať odvolanie v lehote do 15 dní odo dňa jeho doručenia. Odvolanie sa podáva na Okresný úrad Košice-okolie, odbor starostlivosti o životné prostredie, Hroncova 13, 041 70 Košice.

Toto rozhodnutie je preskúmateľné súdom po vyčerpaní riadnych opravných prostriedkov a nadobudnutí právoplatnosti.

Okresný úrad Košice-okolie, odbor starostlivosti o životné prostredie ako vecne a miestne príslušný orgán štátnej správy vo veciach ochrany prírody a krajiny, Vám zasiela ROZHODNUTIE v súlade s § 33 ods.2 zákona č.71/19674 Zb. o správnom konaní v znení neskorších predpisov v k.ú. Slančík, ktoré sa doručuje podľa § 84 ods. 6 zákona č. 543/2002 Z. z. o ochrane prírody a krajiny v znení neskorších predpisov formou v e r e j n e j v y h l á š k y.

Žiadame Vás o jeho zverejnenie v zmysle ust. § 26 ods. 2 zákona č. 71/1976 Zb. o správnom konaní (správny poriadok) v znení neskorších predpisov, v mieste obvyklým spôsobom po dobu najmenej 15 dní na úradnej tabuli Vášho úradu. Po ukončení lehoty na zverejnenie tohto rozhodnutia, Vás žiadame potvrdené rozhodnutie vrátiť na Okresný úrad Košice-okolie, odbor starostlivosti životné prostredie, Hroncova 13, 041 70 Košice s potvrdením o vyvesení a zvesení predmetného Rozhodnutia.

Toto rozhodnutie sa v zmysle § 84 ods. 6 zákona o ochrane prírody doručuje formou

v e r e j n e j v y h l á š k y

a podľa § 26 ods. 2 správneho poriadku bude zverejnené v mieste obvyklým spôsobom po dobu najmenej 15 dní na úradnej tabuli správneho orgánu a obce:

- Okresný úrad Košice-okolie, Hroncova 13, 041 70 Košice a webová stránka okresného úradu (<https://www.minv.sk/?okresne-urady-klientskecentra&urad=66&sekcia=uradna-tabula>),
- Obec Slančík, Slančík 64, 044 17 Slančík

dátum vyvesenia:....., odtlačok pečiatky, podpis:.....

dátum zvesenia:....., odtlačok pečiatky, podpis:.....

Po uplynutí lehoty na uverejnenie Rozhodnutia v k. ú. Slančík žiadame, aby ste rozhodnutie s vyznačením požadovaných údajov zaslali na Okresný úrad Košice-okolie, odbor starostlivosti o životné prostredie, Hroncova 13, 041 70 Košice. Posledný deň tejto lehoty je dňom doručenia.

Doručuje sa:

1. ArchiGraf, s.r.o., Šafárikova 92, 048 01 Rožňava
2. Obec Slančík, Slančík 46, 044 17 Slanec.
3. NUFIA Bankov č. 4089, P.O. Box N-24, 040 21 Košice
4. Regionálne centrum ochrany prírody v Prešove, Švábska 4, 080 05 Prešov
5. Slovenský pozemkový fond, Búdkova 36, 811 04 Bratislava
6. Vlastníci uvedených parciel dotknutých zničením časti biotopu v k. ú. Slančík

Ing. Andrea Vravcová  
vedúca odboru

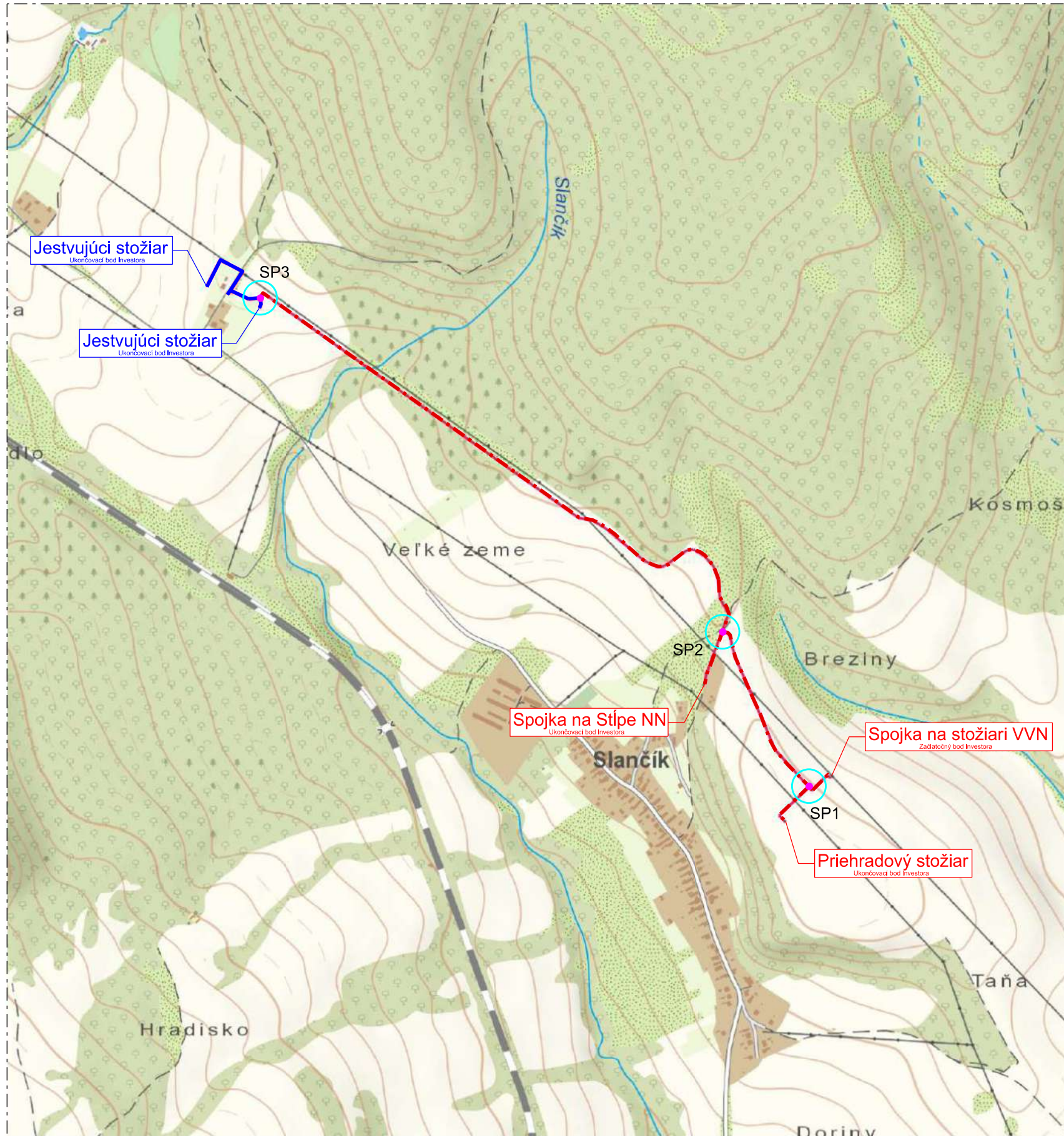
Informatívna poznámka - tento dokument bol vytvorený elektronicky orgánom verejnej moci

IČO: 00151866 Sufix: 10114

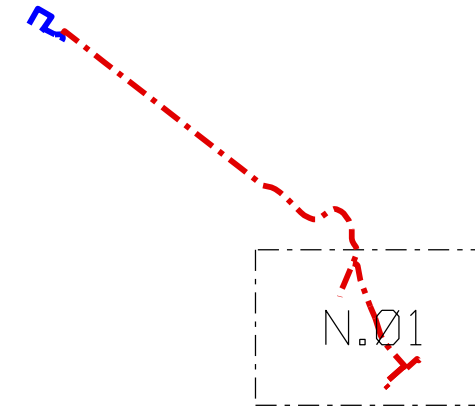
Doručuje sa

Obec Slančík, Úradná tabuľa, Slančík 46, 044 17 Slančík, Slovenská republika  
Okresný úrad Košice - okolie, Hroncova 10541/13, 040 01 Košice - Staré Mesto, Slovenská republika














**KLAD LISTOV:**








**LEGENDA:**

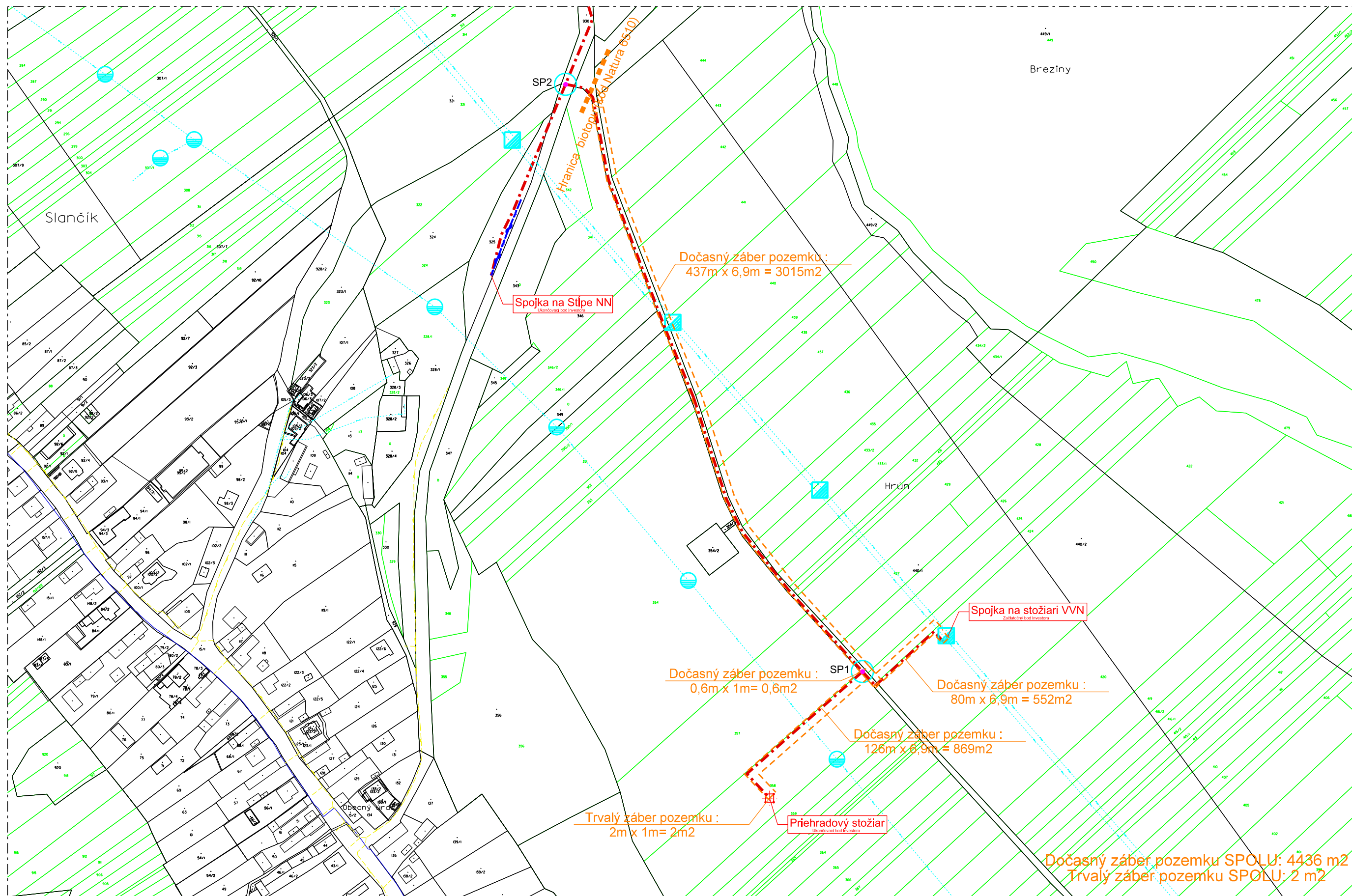
-  Navrhovaná trasa
-  Existujúca trasa
-  Zemná šachta
-  Pasívna spojka
-  Sajt investora
-  Neriedené pretláčanie
-  Riadené pretláčanie
-  Ochranné pásmo lesa 50 m
-  Hranica KÚ
-  Záber pozemku pri výstavbe

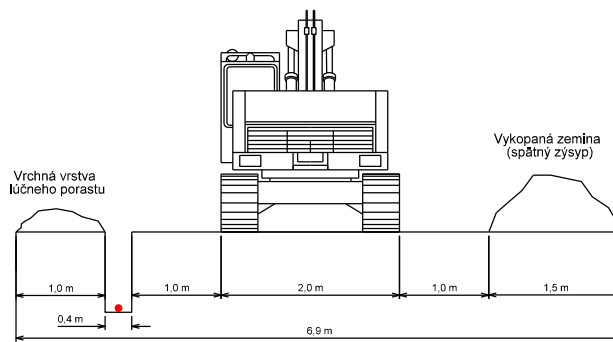
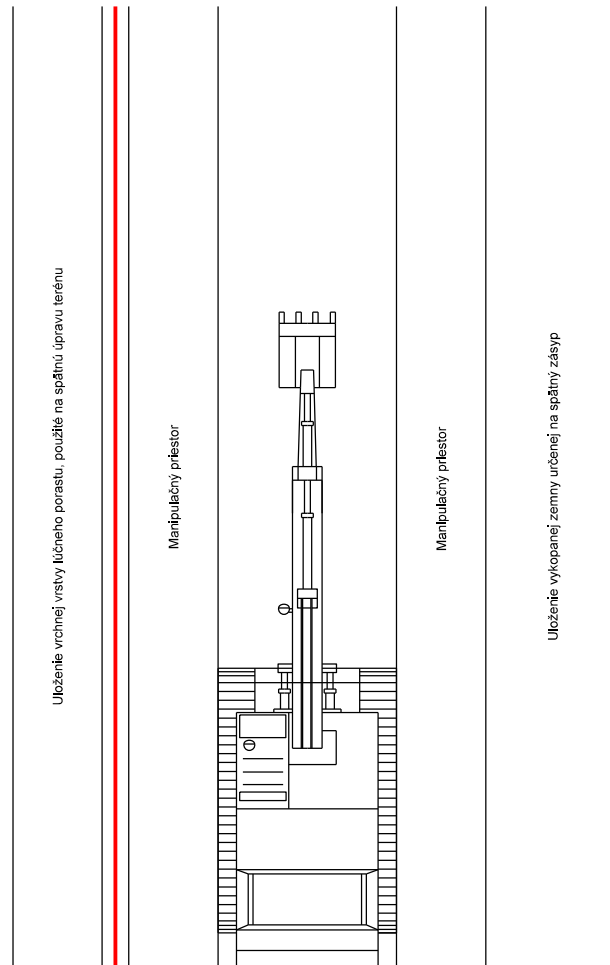
**POZNÁMKA:**


Všetky inžinierske siete sú zakreslené informatívne!  
 Pred začatím výkopových prác je potrebné ich presné vytýčenie.  
 Pri ich súbahu a križovaní dodržať STN 730005.

Kreslil :	Ing. T. Bradáč		 <b>ARCHIGRAF</b> Šafáriková 92, 048 01 Rožňava IČO: 51 213 788, DIČ: 212 064 0918
Vypracoval :	Ing. T. Bradáč		
Kontroloval :	Ing. L. Parížek		
Zod.projektant :	Ing. T. Bradáč		
Názov akcie :	FTTC_Slančík - Ruskov		Dátum: Júl 2024
Obsah :	Mapa širších vzťahov	Formát : 2 A4	Stupeň : DÚR Mierka : SCH
Investor :	Folkiš s.r.o., Hroncova 5, 040 01 Košice, IČO: 48239283	č.zakázky :	







Kreslil :	Ing. T. Bradáč	<input checked="" type="checkbox"/>	 <b>ARCHIGRAF</b> <small>PROJEKČNÁ KANCELÁRIA</small> Šafáriková 92, 048 01 Rožňava IČO: 51 213 788, DIČ: 212 064 0918
Vypracoval :	Ing. T. Bradáč	<input checked="" type="checkbox"/>	
Kontroloval :	Ing. L. Parížek	<input checked="" type="checkbox"/>	
Zod.projektant :	Ing. T. Bradáč	<input checked="" type="checkbox"/>	
Názov akcie :	FTTC_Slančík - Ruskov		Dátum: Júl 2024
Obsah :	Záber pásového bagra na biotope NATURA 6510	Stupeň : ÚR	Mierka : SCH
Investor :	Fokliš s.r.o., Hroncova 5, 04001 Košice, IČO: 48 239 283	Formát : 1 A4	č.výkresu : 07
		č.zakázky :	

# Doložka právoplatnosti a vykonateľnosti

## Typ doložky

Typ doložky:  
doložka právoplatnosti x  
doložka vykonateľnosti -  
doložka právoplatnosti a vykonateľnosti -

Číslo rozhodnutia:

Dátum vytvorenia doložky:

Vytvoril:

## Udaje správoplatnenia rozhodnutia

Dátum nadobudnutia právoplatnosti:

Právoplatnosť vyznačená pre:  
rozhodnutie v plnom znení x  
časť rozhodnutia -

# Doložka o autorizácii

Tento listinný rovnopis elektronického úradného dokumentu bol vyhotovený podľa vyhlášky č. 85/2018 Z. z. Úradu podpredsedu vlády Slovenskej republiky pre investície a informatizáciu z 12. marca 2018, ktorou sa ustanovujú podrobnosti o spôsobe vyhotovenia a náležitostiach listinného rovnopisu elektronického úradného dokumentu.

## Údaje elektronického úradného dokumentu

Názov: [R O Z H O D N U T I E]  
Identifikátor: OU-KS-OSZP-2025/000048-0069791/2024

## Autorizácia elektronického úradného dokumentu

Dokument autorizoval: Andrea Vravcová  
Oprávnenie: 1109 , podľa (§ 9 ods. 2 písm. a) zákona č. 272/2016 Z. z.  
Zastúpená osoba: Ministerstvo vnútra Slovenskej republiky  
SK IČO 00151866  
Spôsob autorizácie: kvalifikovaný elektronický podpis vyhotovený s použitím mandátneho certifikátu s pripojenou kvalifikovanou elektronickou časovou pečiatkou  
Deklarovaný dátum a čas autorizácie: 11.12.2024 15:04:09 časové pásmo +01:00  
Dátum a čas vystavenia kvalifikovanej časovej pečiatky: 11.12.2024 15:02:49 časové pásmo +01:00  
Označenie listov, na ktoré sa autorizácia vzťahuje:  
OU-KS-OSZP-2025/000048-0069791/2024

## Autorizácia elektronického úradného dokumentu

Dokument autorizoval: Ministerstvo vnútra Slovenskej republiky, OÚ KS 10114  
SK IČO: 00151866  
Spôsob autorizácie: kvalifikovaná elektronická pečať s pripojenou kvalifikovanou elektronickou časovou pečiatkou  
Deklarovaný dátum a čas autorizácie: 24.01.2025 08:38:39 časové pásmo +01:00  
Dátum a čas vystavenia kvalifikovanej časovej pečiatky: 24.01.2025 08:38:39 časové pásmo +01:00  
Označenie listov, na ktoré sa autorizácia vzťahuje:  
OU-KS-OSZP-2025/000048-0069791/2024

## Autorizácia prílohy elektronického úradného dokumentu

Dokument autorizoval: Andrea Vravcová  
Oprávnenie: 1109 , podľa (§ 9 ods. 2 písm. a) zákona č. 272/2016 Z. z.  
Zastúpená osoba: Ministerstvo vnútra Slovenskej republiky  
SK IČO 00151866  
Spôsob autorizácie: kvalifikovaný elektronický podpis vyhotovený s použitím mandátneho certifikátu s pripojenou kvalifikovanou elektronickou časovou pečiatkou  
Deklarovaný dátum a čas autorizácie: 11.12.2024 15:04:40 časové pásmo +01:00  
Dátum a čas vystavenia kvalifikovanej časovej pečiatky: 11.12.2024 15:03:16 časové pásmo +01:00  
Označenie listov, na ktoré sa autorizácia vzťahuje:  
OU-KS-OSZP-2025/000048-0069791/2024-P001

**Autorizácia prílohy elektronického úradného dokumentu**

Dokument autorizoval: Andrea Vravcová  
Oprávnenie: 1109 , podľa (§ 9 ods. 2 písm. a) zákona č. 272/2016 Z. z.  
Zastúpená osoba: Ministerstvo vnútra Slovenskej republiky  
SK IČO 00151866  
Spôsob autorizácie: kvalifikovaný elektronický podpis vyhotovený s použitím mandátneho certifikátu s pripojenou kvalifikovanou elektronickou časovou pečiatkou  
Deklarovaný dátum a čas autorizácie: 11.12.2024 15:04:40 časové pásmo +01:00  
Dátum a čas vystavenia kvalifikovanej časovej pečiatky: 11.12.2024 15:03:16 časové pásmo +01:00  
Označenie listov, na ktoré sa autorizácia vzťahuje:  
OU-KS-OSZP-2025/000048-0069791/2024-P002

**Autorizácia prílohy elektronického úradného dokumentu**

Dokument autorizoval: Andrea Vravcová  
Oprávnenie: 1109 , podľa (§ 9 ods. 2 písm. a) zákona č. 272/2016 Z. z.  
Zastúpená osoba: Ministerstvo vnútra Slovenskej republiky  
SK IČO 00151866  
Spôsob autorizácie: kvalifikovaný elektronický podpis vyhotovený s použitím mandátneho certifikátu s pripojenou kvalifikovanou elektronickou časovou pečiatkou  
Deklarovaný dátum a čas autorizácie: 11.12.2024 15:04:40 časové pásmo +01:00  
Dátum a čas vystavenia kvalifikovanej časovej pečiatky: 11.12.2024 15:03:16 časové pásmo +01:00  
Označenie listov, na ktoré sa autorizácia vzťahuje:  
OU-KS-OSZP-2025/000048-0069791/2024-P003

**Autorizácia prílohy elektronického úradného dokumentu**

Dokument autorizoval: Ministerstvo vnútra Slovenskej republiky, OÚ KS 10114  
SK IČO: 00151866  
Spôsob autorizácie: kvalifikovaná elektronická pečať s pripojenou kvalifikovanou elektronickou časovou pečiatkou  
Deklarovaný dátum a čas autorizácie: 24.01.2025 08:38:39 časové pásmo +01:00  
Dátum a čas vystavenia kvalifikovanej časovej pečiatky: 24.01.2025 08:38:39 časové pásmo +01:00  
Označenie listov, na ktoré sa autorizácia vzťahuje:  
OU-KS-OSZP-2025/000048-0069791/2024-P004

**Informácia o vyhotovení doložky o autorizácii**

Doložku vyhotovil: Ing. Denisa Vašková  
Funkcia alebo pracovné zaradenie: Referent  
Označenie orgánu verejnej moci: Okresný úrad Košice - okolie  
IČO: 00151866  
Dátum vytvorenia doložky: 24.01.2025  
Podpis a pečiatka: