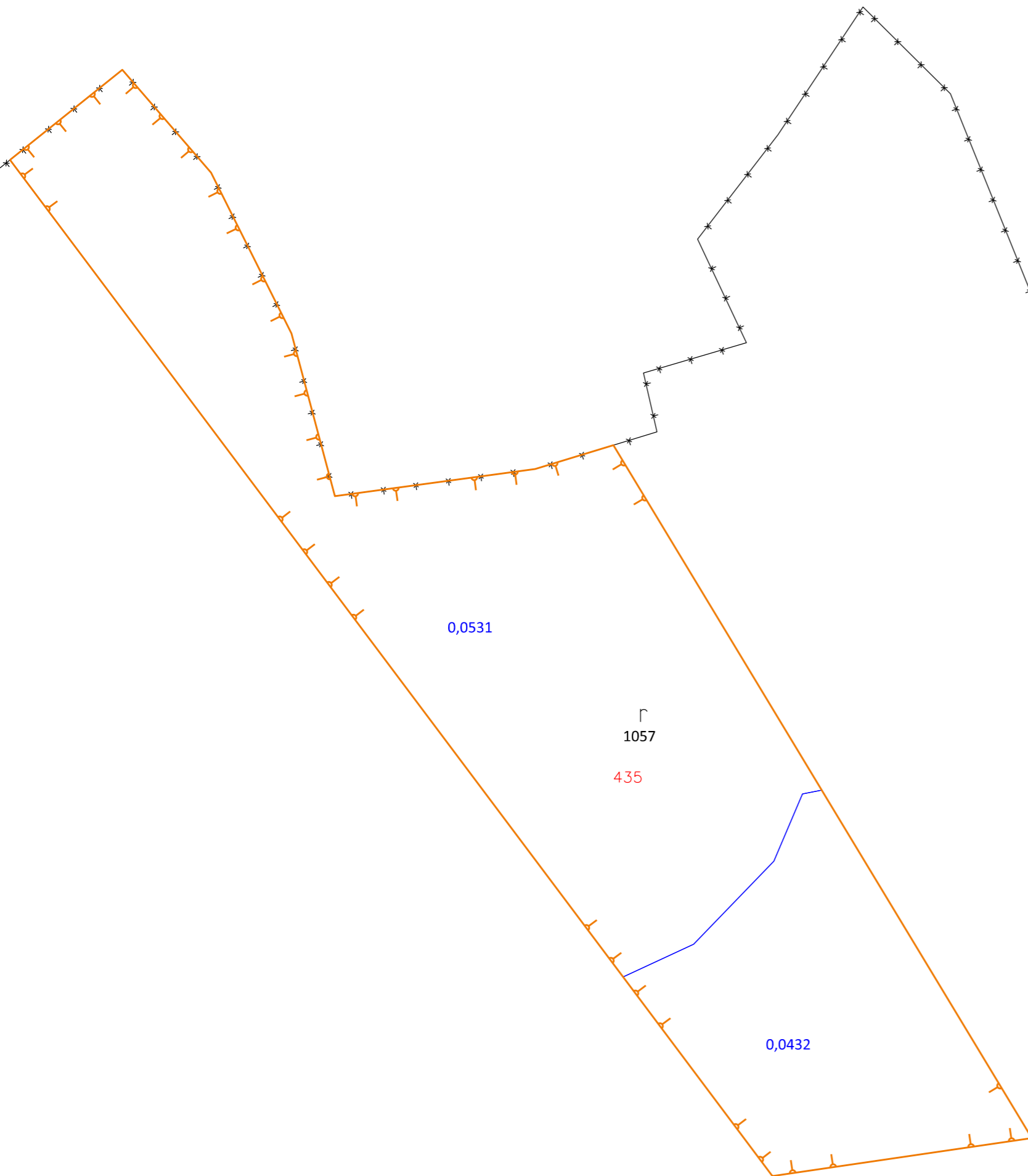


### LEGENDA

- - Komisionálne odsúhlasené hranice druhov pozemkov
- - Hranice areálov rovnakej hodnoty pozemkov
- - Hranice C -KN
- - Hranice E -KN
- ✱ - Hranica zastavaného územia obce
- - Obvod projektu pozemkových úprav

\* Vtáčkovce vysporiadanie majetkovoprávných vzťahov k pozemkom s prítomnosťou MŕK, postupom JPU

Zhotoviteľ <b>EuroGeo - CADaster s.r.o.</b> <small>geodézia a kartografia</small> EuroGeo - CADaster s.r.o. Czambelova 2, 040 01 Košice IČO: 36 771 902 Email: eurogeocadaster@eurogeocadaster.sk	Kraj <b>Košický</b>	Okres <b>Košice-okolie</b>	Obec <b>Vtáčkovce</b>
Katastrálne územie <b>Vtáčkovce</b>	Názov projektu JPU POS <b>*</b>		Správny orgán <b>OÚ Košice-okolie, PLO</b>
Názov etapy	<b>Register pôvodného stavu</b>		Začiatok prác 8/2025
Názov grafickej časti	<b>Mapa registra pôvodného stavu OBVOD POD OSÍLENÍM</b>		Koniec prác 9/2025
Vyhotožil Dňa 30.9.2025 Meno a priezvisko Ing. Gergely Szabó		Oprávnený projektant Dňa 30.9.2025 Meno a priezvisko Ing. Gergely Szabó	Autorizačne overil Dňa 30.9.2025 Meno a priezvisko Ing. Gergely Szabó
Súradnicový systém	S-JTSK		
Výškový systém	BpV		
Mierka	1 : 1250		
Formát	A2		
Číslo časti / počet častí	1/7		
<i>pečiatka a podpis</i>		<i>pečiatka a podpis</i>	



### LEGENDA

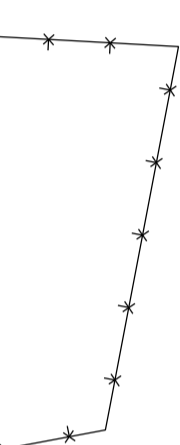
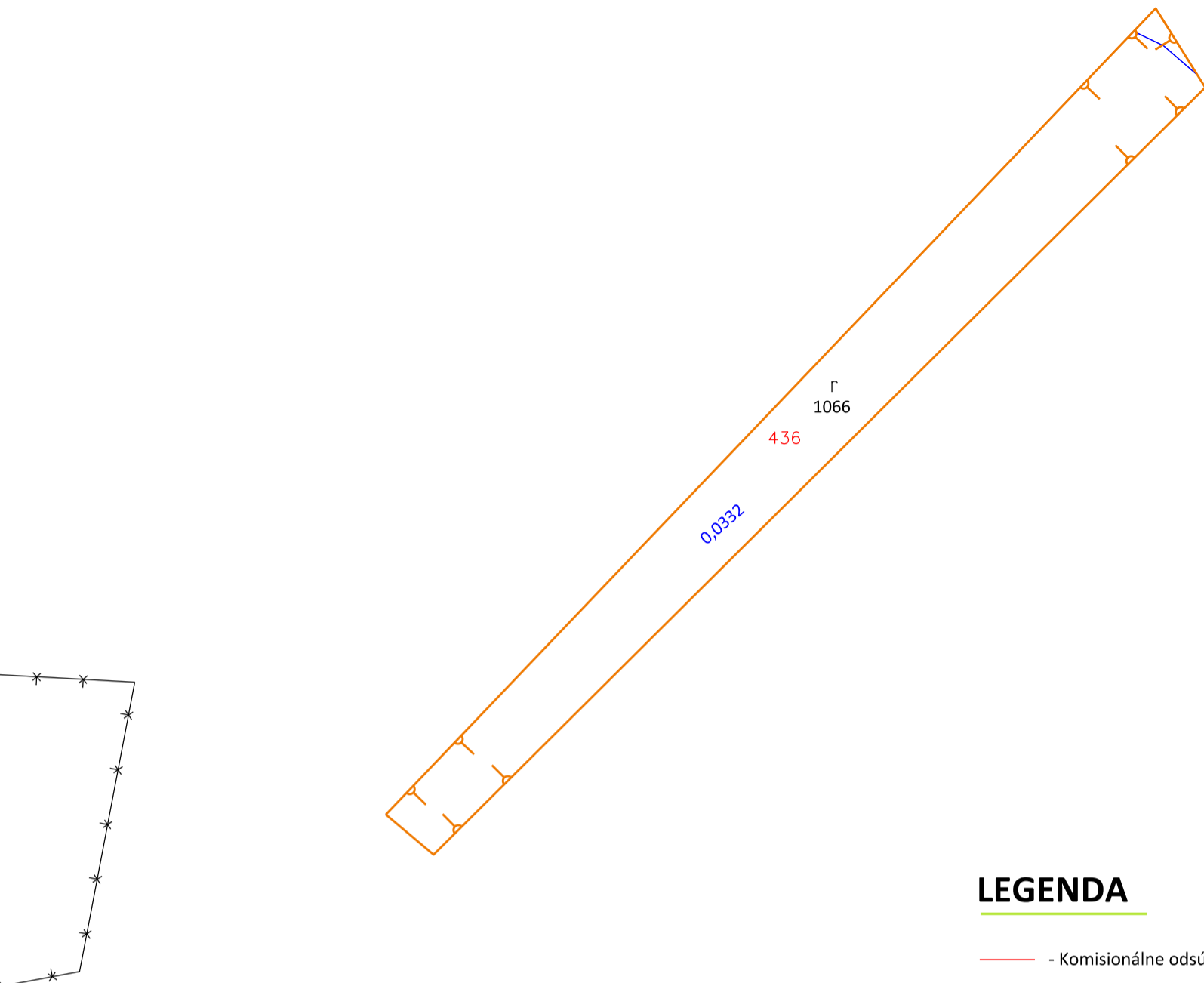
- - Komisionálne odsúhlasené hranice druhov pozemkov
- - Hranice areálov rovnakej hodnoty pozemkov
- - Hranice C -KN
- - Hranice E -KN
- \* - Hranica zastavaného územia obce
- - Obvod projektu pozemkových úprav



1 : 1250

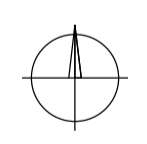

\* **Vtáčkovce** vysporiadanie majetkovoprávných vzťahov k pozemkom s prítomnosťou MRK, postupom JPU

Zhotoviteľ  EuroGeo - CADaster s.r.o. EuroGeo - CADaster s.r.o. Czambelova 2, 040 01 Košice IČO: 36 771 902 Email: eurogeocadaster@eurogeocadaster.sk		Kraj <b>Košický</b>	Okres <b>Košice-okolie</b>	Obec <b>Vtáčkovce</b>	
		Katastrálne územie <b>Vtáčkovce</b>	Názov projektu JPÚ POS *	Správny orgán OÚ Košice-okolie, PLO	
Názov etapy <b>Register pôvodného stavu</b>				Začiatok prác 8/2025	
Názov grafickej časti <b>Mapa registra pôvodného stavu</b>				Koniec prác 9/2025	
Vyhotožil		Oprávnený projektant		Autorizačne overil	
Dňa 30.9.2025	Meno a priezvisko Ing. Gergely Szabó	Dňa 30.9.2025	Meno a priezvisko Ing. Gergely Szabó	Dňa 30.9.2025	Meno a priezvisko Ing. Gergely Szabó
Súradnicový systém	S-JTSK				
Výškový systém	BpV				
Mierka	1 : 1250				
Formát	A3				
Číslo časti / počet častí	2/7	<i>pečiatka a podpis</i>		<i>pečiatka a podpis</i>	



## LEGENDA

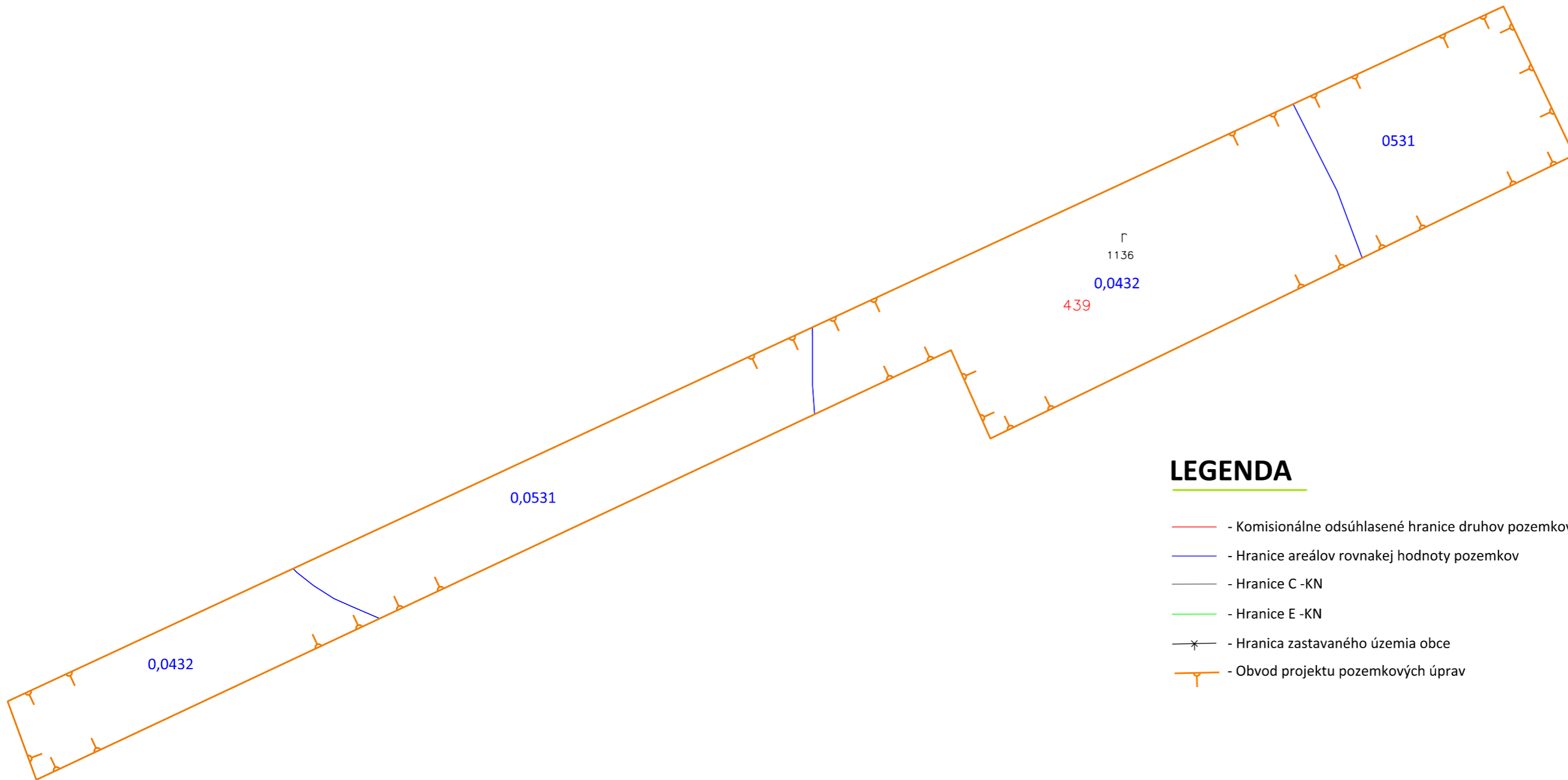
- - Komisionálne odsúhlasené hranice druhov pozemkov
- - Hranice areálov rovnakej hodnoty pozemkov
- - Hranice C -KN
- - Hranice E -KN
- \*— - Hranica zastavaného územia obce
- — - Obvod projektu pozemkových úprav



1 : 1500

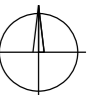
\* Vtáčkovce vypsoriadanie majetkovoprávných vzťahov k pozemkom s prítomnosťou MRK, postupom JPU

Zhotoviteľ		Kraj	Okres	Obec	
EuroGeo - CADaster s.r.o. EuroGeo - CADaster s.r.o. Czambelova 2, 040 01 Košice IČO: 36 771 902 Email: eurogeocadaster@eurogeocadaster.sk		Košický	Košice-okolie	Vtáčkovce	
Katastrálne územie Vtáčkovce		Názov projektu JPÚ POS *		Správny orgán OÚ Košice-okolie, PLO	
Názov etapy <b>Register pôvodného stavu</b>				Začiatok prác 8/2025	
Názov grafickej časti <b>Mapa registra pôvodného stavu</b>				Koniec prác 9/2025	
Vyhotožil		Oprávnený projektant		Autorizačne overil	
Dňa 30.9.2025	Meno a priezvisko Ing. Gergely Szabó	Dňa 30.9.2025	Meno a priezvisko Ing. Gergely Szabó	Dňa 30.9.2025	Meno a priezvisko Ing. Gergely Szabó
Súradnicový systém	S-JTSK	pečiatka a podpis		pečiatka a podpis	
Výškový systém	BpV				
Mierka	1 : 1500				
Formát	A3				
Číslo časti / počet častí	3/7				




## LEGENDA

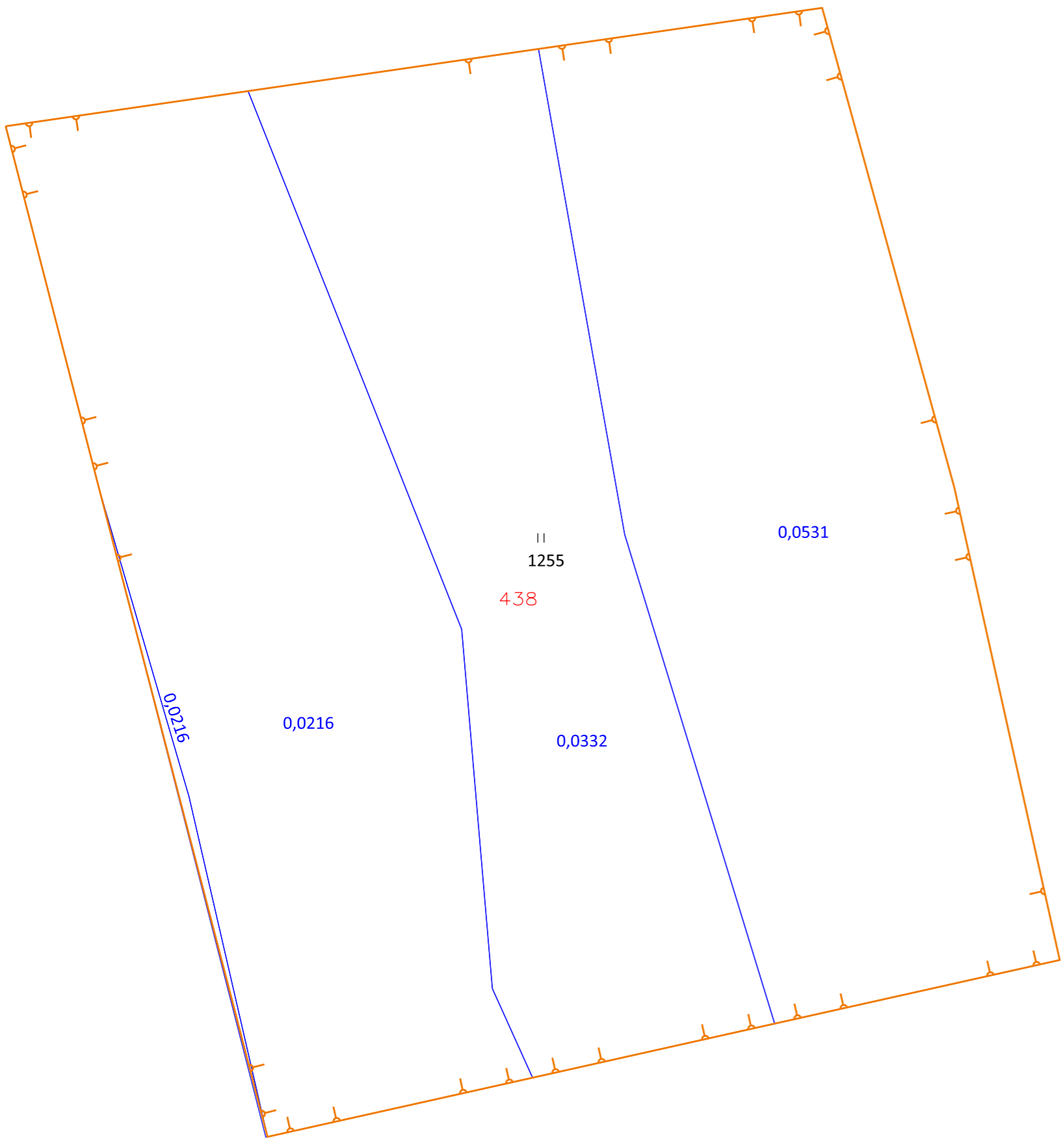
- - Komisionálne odsúhlasené hranice druhov pozemkov
- - Hranice areálov rovnakej hodnoty pozemkov
- - Hranice C -KN
- - Hranice E -KN
- \* - Hranica zastavaného územia obce
- ——— - Obvod projektu pozemkových úprav



1 : 1000

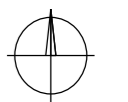
\* **Vtáčkovce** vysporiadanie majetkovoprávných vzťahov k pozemkom s prítomnosťou MRK, postupom JPU

Zhotoviteľ		Kraj	Okres	Obec	
 <b>EuroGeo - CADaster s.r.o.</b> EuroGeo - CADaster s.r.o. Czambelova 2, 040 01 Košice IČO: 36 771 902 Email: eurogeocadaster@eurogeocadaster.sk		Košický	Košice-okolie	Vtáčkovce	
		Katastrálne územie	Názov projektu	Správny orgán	
		Vtáčkovce	JPU POS *	OÚ Košice-okolie, PLO	
		Názov etapy			
		<b>Register pôvodného stavu</b>			
		Názov grafickej časti			
		<b>Mapa registra pôvodného stavu</b>			
		Začiatok prác			
		8/2025			
		Koniec prác			
		9/2025			
Vyhotočil		Oprávnený projektant		Autorizačne overil	
Dňa	Meno a priezvisko	Dňa	Meno a priezvisko	Dňa	Meno a priezvisko
30.9.2025	Ing. Gergely Szabó	30.9.2025	Ing. Gergely Szabó	30.9.2025	Ing. Gergely Szabó
Súradnicový systém	S-JTSK	pečiatka a podpis		pečiatka a podpis	
Výškový systém	BpV				
Mierka	1 : 1000				
Formát	A3				
Číslo časti / počet častí	4/7				



**LEGENDA**

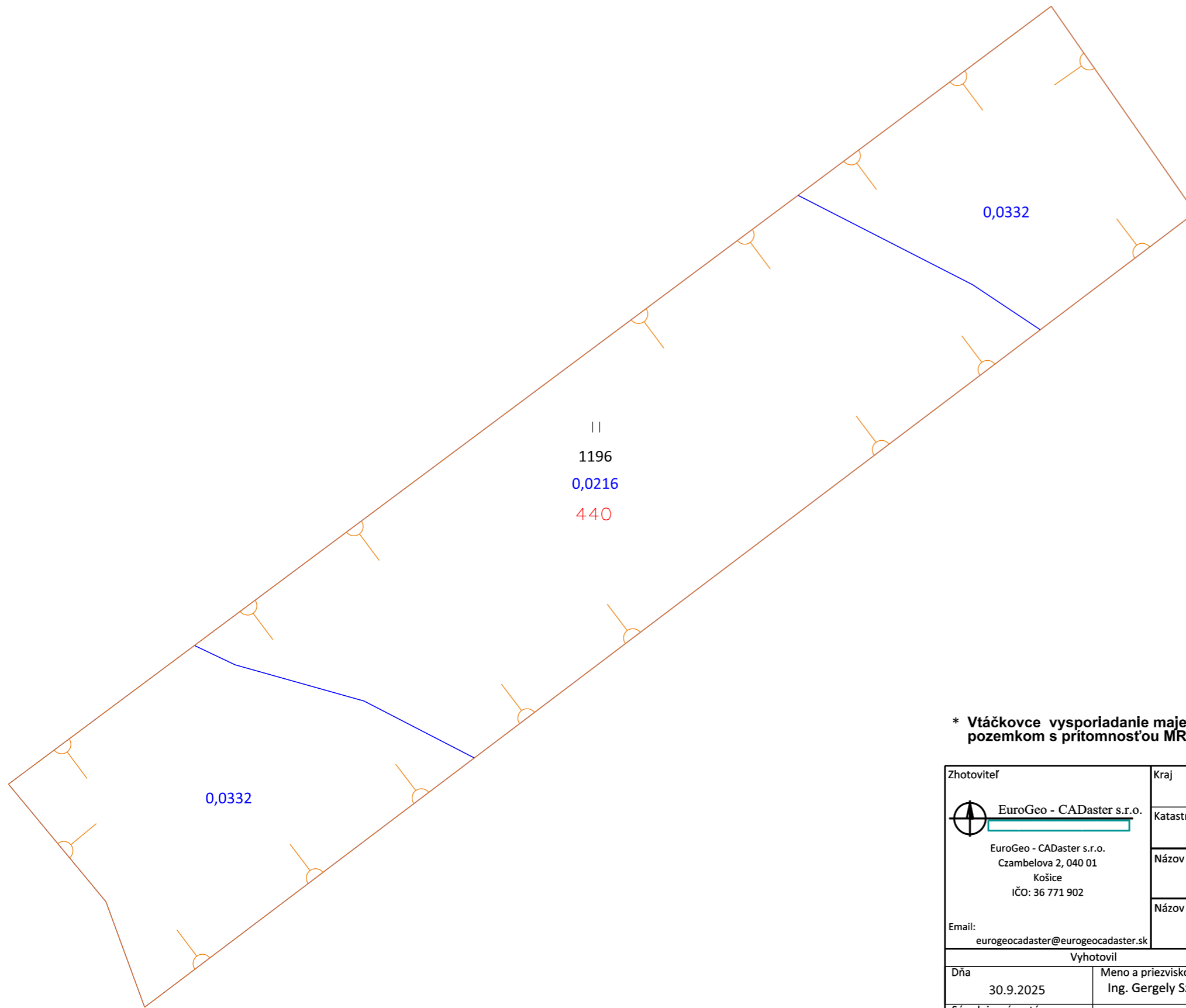
- - Komisionálne odsúhlasené hranice druhov pozemkov
- - Hranice areálov rovnakej hodnoty pozemkov
- - Hranice C -KN
- - Hranice E -KN
- \*— - Hranica zastavaného územia obce
- — - Obvod projektu pozemkových úprav



1 : 550

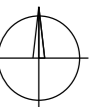
\* **Vtáčkovce** vypsoriadanie majetkovoprávných vzťahov k pozemkom s prítomnosťou MRK, postupom JPU

Zhotoviteľ		Kraj	Košický	Okres	Košice-okolie	Obec	Vtáčkovce	
 <b>EuroGeo - CADaster s.r.o.</b> EuroGeo - CADaster s.r.o. Czambelova 2, 040 01 Košice IČO: 36 771 902 Email: eurogeocadaster@eurogeocadaster.sk		Katastrálne územie	Vtáčkovce	Názov projektu	JPU POS *	Správny orgán	OÚ Košice-okolie, PLO	
		Názov etapy	<b>Register pôvodného stavu</b>				Začiatok prác	8/2025
		Názov grafickej časti	<b>Mapa registra pôvodného stavu</b>				Koniec prác	9/2025
Dňa		30.9.2025		Dňa		30.9.2025		
Meno a priezvisko		Ing. Gergely Szabó		Meno a priezvisko		Ing. Gergely Szabó		
Súradnicový systém	S-JTSK	<i>pečiatka a podpis</i>		<i>pečiatka a podpis</i>				
Výškový systém	BpV							
Mierka	1 : 550							
Formát	A3							
Číslo časti / počet častí	5/7							



## LEGENDA

- - Komisionálne odsúhlasené hranice druhov pozemkov
- - Hranice areálov rovnakej hodnoty pozemkov
- - Hranice C -KN
- - Hranice E -KN
- \* - Hranica zastavaného územia obce
- ——— - Obvod projektu pozemkových úprav



1 : 350

\* **Vtáčkovce** vysporiadanie majetkovoprávných vzťahov k pozemkom s prítomnosťou MRK, postupom JPU

Zhotoviteľ		Kraj	Okres	Obec	
EuroGeo - CADaster s.r.o.		Košický	Košice-okolie	Vtáčkovce	
EuroGeo - CADaster s.r.o. Czambelova 2, 040 01 Košice IČO: 36 771 902 Email: eurogeocadaster@eurogeocadaster.sk		Katastrálne územie Vtáčkovce	Názov projektu JPÚ POS *	Správny orgán OÚ Košice-okolie, PLO	
Názov etapy		<b>Register pôvodného stavu</b>			Začiatok prác 8/2025
Názov grafickej časti					<b>Mapa registra pôvodného stavu</b>
Vyhotožil		Oprávnený projektant		Autorizačne overil	
Dňa	Meno a priezvisko	Dňa	Meno a priezvisko	Dňa	Meno a priezvisko
30.9.2025	Ing. Gergely Szabó	30.9.2025	Ing. Gergely Szabó	30.9.2025	Ing. Gergely Szabó
Súradnicový systém	S-JTSK	<i>pečiatka a podpis</i>		<i>pečiatka a podpis</i>	
Výškový systém	BpV				
Mierka	1 : 350				
Formát	A3				
Číslo časti / počet častí	6/7				