

OKRESNÝ ÚRAD KOŠICE-OKOLIE

POZEMKOVÝ A LESNÝ ODBOR

Pozemkové oddelenie

Hroncova 13, 041 70 Košice

Naše číslo: OU-KS-PLO1-2026/005441

V Košiciach dňa 04. 03. 2026

Vybavuje: Mgr. Juliana Felix

Nariadenie konania o začatí pozemkových úprav v katastrálnom území Blažice

Okresný úrad Košice-okolie, pozemkový a lesný odbor, ako orgán štátnej správy (ďalej len „**správny orgán**“) príslušný na konanie podľa § 5 ods. 4 **zákona SNR č. 330/1991 Zb.** o pozemkových úpravách, usporiadaní pozemkového vlastníctva, pozemkových úradoch, pozemkovom fonde a o pozemkových spoločenstvách, v znení neskorších predpisov (ďalej len „**zákon**“), podľa ustanovenia § 7 ods. 2 zákona

n a r i a d' u j e

konanie o začatí pozemkových úprav v katastrálnom území Blažice, okres Košice - okolie z dôvodu uvedeného v § 2 ods. 1 písm. a) zákona, t. j. je potrebné usporiadať vlastnícke a užívacie pomery a zabezpečiť odstránenie prekážok ich výkonu vyvolaných historickým vývojom pred účinnosťou tohto zákona (ďalej len „**prípravné konanie**“).

Odôvodnenie

Prípravné konanie pozemkových úprav sa nariaďuje na základe Uznesenia vlády SR č. 20/2026 zo dňa 21. 01. 2026 ako aj v súlade s listom Okresného úradu Košice, odboru opravných prostriedkov č. OU-KE-OOP6-2026/020444 zo dňa 12. 02. 2026.

V danom katastrálnom území je veľké množstvo úzkych parciel, ich nevhodný tvar a neprístupnosť bránia obhospodarovaniu pozemkov (rovnako aj veľký počet spoluvlastníkov) čo spôsobuje, že vlastníci sa nemôžu dostať k svojim pozemkom, nakoľko ich užíva niekto iný na základe zmlúv s nájomcami.

Podľa analýzy údajov z evidencie katastra nehnuteľností má katastrálne územie Blažice výmeru 340 ha, z toho výmeru zastavaného územia (intravilán) predstavuje 29 ha a výmeru mimo zastavaného územia (extravilán) 311 ha.

V zmysle § 3 ods. 1 zákona sa pozemkové úpravy vykonávajú spravidla naraz pre celé katastrálne územie, ktoré tvorí obvod pozemkových úprav. Výmeru katastrálneho tvoria tieto druhy pozemkov:

- orná pôda 199 ha,
- záhrada 13 ha,
- ovocné sady 0 ha,
- trvalý trávnatý porast 45 ha,



OKRESNÝ
ÚRAD
KOŠICE-OKOLIE

Telefón

+421/55/60 04 274

Fax

+421/55/63 25 983

E-mail

plo.ks@minv.sk

Internet

<http://www.minv.sk/?okresny-urad-kosice-okolie>

IČO

00151866

- lesné pozemky 29 ha,
- vodná plocha 9 ha,
- zastavaná plocha 27 ha,
- ostatná plocha 18 ha.

Výmeru extravilánu tvoria tieto druhy pozemkov:

- orná pôda 195 ha,
- záhrada 1 ha,
- ovocné sady 0 ha,
- trvalý trávnatý porast 43 ha,
- lesné pozemky 30 ha,
- vodná plocha 9 ha,
- zastavaná plocha 16 ha,
- ostatná plocha 17 ha.

V zmysle § 6 ods. 1 zákona účastníkmi pozemkových úprav sú

- vlastníci pozemkov v obvode projektu pozemkových úprav okrem vlastníkov pozemkov podľa § 4 ods. 4, ak nejde o osoby uvedené v písmene d),
- nájomcovia pozemkov v obvode projektu pozemkových úprav,
- vlastníci ostatného nehnuteľného poľnohospodárskeho majetku alebo lesného majetku nachádzajúceho sa v obvode projektu pozemkových úprav,
- fyzické osoby a právnické osoby, ktorých vlastnícke alebo iné práva môžu byť pozemkovými úpravami dotknuté,
- Slovenský pozemkový fond (§ 34 až 36),
- správca,
- obec alebo vyšší územný celok.

Pred vydaním rozhodnutia o nariadení pozemkových úprav, správny orgán v súlade so zákonom podľa § 7:

- ods. 2 nariaďuje konanie o začatí pozemkových úprav, tzv. „prípravné konanie“ na účel určenia hraníc obvodu pozemkových úprav, určenia hraníc pozemkov, ktoré sú vyňaté z pozemkových úprav,

- ods. 4 v prípravnom konaní vykonáva najmä tieto činnosti:

- vykoná potrebné zisťovanie,
- prerokuje dôvody a predpoklady začatia pozemkových úprav s obcou,
- prerokuje s orgánom štátnej správy na úseku katastra nehnuteľností potreby revízie údajov katastra nehnuteľností,
- v spolupráci s orgánmi územného plánovania určí záväznosť územnoplánovacích podkladov v obvode pozemkových úprav,
- v spolupráci s obcou zriadi na účely prípravného konania prípravný výbor, ktorý s príslušným orgánom štátnej správy spolupracuje najmä pri určovaní obvodu pozemkových úprav, zisťovaní záujmu vlastníkov a vypracovaní návrhu stanov združenia účastníkov pozemkových úprav; prípravný výbor zaniká zvolením predstavenstva združenia účastníkov pozemkových úprav. Ak predstavenstvo nie je zvolené, plní do doby zvolenia jeho funkciu v konaní o pozemkových úpravách prípravný výbor, ktorý eviduje okresný úrad v registri združení účastníkov pozemkových úprav,
- obstará odborné posudky a vyjadrenia potrebné na konanie o pozemkových úpravách.

Správny orgán po zhodnotení výsledkov prípravného konania vo veci uskutočnenia pozemkových úprav postupom podľa § 8 zákona rozhodne o nariadení pozemkových úprav v katastrálnom území Blažice podľa § 2 ods. 1 písm. a), v ktorom určí obvod pozemkových

úprav, určí zoznam pozemkov, ktoré sú vyňaté z obvodu pozemkových úprav, stanoví lehotu na zvolanie prvého zhromaždenia účastníkov pozemkových úprav v zmysle § 8 ods. 1 zákona.

Správny orgán vyzve príslušné orgány, organizácie a účastníkov pozemkových úprav, aby mu poskytli podklady a informácie potrebné na prípravné konanie.

V zmysle § 7 ods. 3 zákona sa **nariadenie o začatí pozemkových úprav (prípravného konania) zverejní v dotknutej obci na verejne prístupnom mieste**. Na nariadenie prípravného konania sa nevzťahuje všeobecný predpis o správnom konaní zákon č. 71/1967 Zb. v znení neskorších predpisov.

Správny orgán zverejní toto nariadenie tak, že ho vyvesí po dobu 15 dní na úradnej tabuli správneho orgánu a na svojom webovom sídle. Zároveň nariadenie zverejní aj na úradnej tabuli Obecného úradu Blažice a rovnako na jeho webovom sídle, ak ho má zriadené. Posledný deň tejto lehoty je dňom doručenia.

Prílohy :

1. Obvod PÚ


Doručuje sa:

1. Účastníci konania – verejnou vyhláškou
 - Na úradnej tabuli OÚ Košice-okolie, Pozemkový a lesný odbor, pozemkové oddelenie, Hroncova 13, 041 70 Košice
 - Na elektronickej tabuli OÚ Košice-okolie
 - V obci Blažice spôsobom v mieste obvyklým
2. Obec Blažice, Blažice 53, 044 16 Bohdanovce

Na vedomie:


1. Slovenský pozemkový fond, Búdkova 36, 811 04 Bratislava-Staré Mesto
2. Okresný úrad Košice-okolie, katastrálny odbor, Južná trieda 82, 040 17 Košice
3. Lesy Slovenskej republiky, š.p., Generálne riaditeľstvo, Námestie SNP 8, 975 66 Banská Bystrica




Ing. Gabriel Vukušič
vedúci odboru

Vyvesené dňa:

(dátum, pečiatka, podpis) 06.03.2026


-1-

Zvesené dňa:

(dátum, pečiatka, podpis)

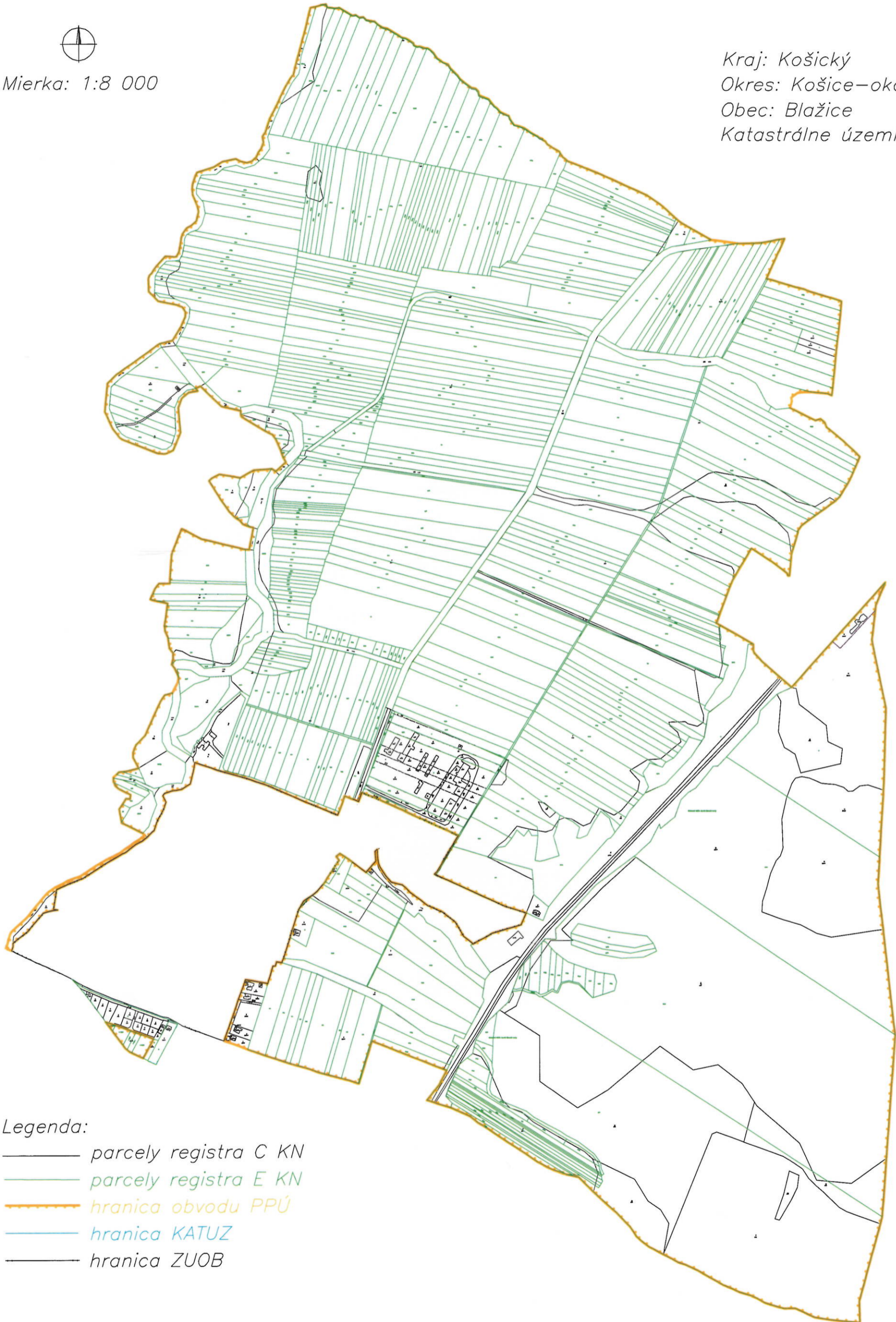
Obvod PPÚ Blažice

Výmera obvodu: 310,3572 ha



Mierka: 1:8 000

Kraj: Košický
Okres: Košice-okolie
Obec: Blažice
Katastrálne územie: Blažice



Legenda:

- parcely registra C KN
- parcely registra E KN
- hranica obvodu PPÚ
- hranica KATUZ
- hranica ZUOB