

# OKRESNÝ ÚRAD GALANTA

odbor starostlivosti o životné prostredie

Nová Doba 1408/31, 924 36 Galanta

Úradná tabuľa  
Okresného úradu Galanta  
Nová Doba 1408/31  
924 01 Galanta

Váš list č./zo dňa

Naše číslo  
OU-GA-OSZP-2023/015815/OP

Vybavuje  
Mgr. Melová

Galanta  
13. 11. 2023

Vec

**Upovedomenie o zverejnení oznámenia o výrube náletových drevín a kríkových porastov na VS Kráľová v kat. úz. Kajal a Váhovce, pre žiadateľa SVP š.p., Povodie dolného Váhu, o.z. , Nábrežie Ivana Krasku 3/834, 921 80 Piešťany**


V zmysle ustanovenia § 47 ods. 7 zákona č. 543/2002 Z. z. o ochrane prírody a krajiny v znení neskorších predpisov Okresný úrad Galanta, odbor starostlivosti o životné prostredie oznamuje, že SVP š.p., Povodie dolného Váhu, o.z. , Nábrežie Ivana Krasku 3/834, 921 80 Piešťany bude v roku 2023 a 2024 mimo vegetačného obdobia vykonávať výrub náletových drevín, kríkových porastov a orez stromov v kat. úz. Kajal - PSH VS Kráľová, km 1,680-2150, parc. C KN č. 2600/1, v kat. úz. Váhovce PS rigol, km 5,850 – 6,150, parc. C KN č. 611/1; ĽSH km 7,800 - 9,000 parc. C KN č. 611/7; PSH VS Kráľová, ĽSH km 8,000 - 9,000 parc. C KN č. 611/2.

Dôvod žiadosti: ako správca vodohospodársky významných tokov je SVP š.p., oprávnený vykonať túto činnosť na základe zákona č. 364/2004 Z.z. o vodách.

Prílohy

žiadosť SVP š.p.  
mapová príloha

Okresný úrad Galanta  
odbor starostlivosti o ŽP  
Nová Doba 1408/31  
924 36 Galanta  
-3-

  
Ing. Timea Okruhlicová  
vedúca odboru



OKRESNÝ  
ÚRAD  
GALANTA

Telefón  
0317886106

Fax  
031/7882506

E-mail  
jana.melova@minv.sk

Internet  
www.minv.sk

IČO  
00151866



SLOVENSKÝ  
VODOHOSPODÁRSKY  
PODNIK, štátny podnik

SLOVENSKÝ VODOHOSPODÁRSKY PODNIK, štátny podnik  
Povodie dolného Váhu, odštepny závod  
Nábřežie Ivana Krasku 3/834  
921 80 Piešťany

OKRESNÝ ÚRAD GALANTA	
-9-	
Došlo dňa: 13. 11. 2023	
Prílohy/listy: 004364/1/025	Číslo spisu: 001528
	Vybavuje: M7

Okresný úrad Galanta  
Odbor starostlivosti o životné prostredie  
Nová Doba 1408/31  
924 01 Galanta

Váš list číslo / zo dňa

Naše číslo  
CS SVP OZ PN  
1521/2023/ 3  
28439/2023

Vybavuje / linka  
Kemenský Jozef / 130

Šaľa  
30.10.2023

### **Vec : Výrub náletových drevín a kríkových porastov - oznámenie**

Slovenský vodohospodársky podnik, š. p., Povodie dolného Váhu, odštepny závod, prevádzkové stredisko Šaľa, správca VS Kráľová Vám oznamuje, že na základe zápisnice z terénnej obhliadky zo dňa 13.04.2023 pod č. CHKODL-DS/216-001/2023 vid' príloha listu plánuje vykonať údržbu na VS Kráľová v podobe výrubu náletových drevín, kríkových porastov a odpílenie prekážajúcich konárov stromov v lokalitách zaznamenaných v zápisnici z obhliadky na VS Kráľová v okrese Galanta. Zámer v zmysle § 6 ods. 6 zákona č. 543/2002 Z.z. o ochrane prírody a krajiny bude vykonaný mimohniezdnom období avifauny od 1.9..2023 do 1.3.2024 a v mimovegetačnom období od 1.10.2023 do 29.2.2024. Odstraňovanie bude vykonané ručne, motorovou pílou, krovinozom a lesnou frézou.

SLOVENSKÝ VODOHOSPODÁRSKY PODNIK  
štátny podnik  
Povodie dolného Váhu, odštepny závod  
Nábřežie Ivana Krasku 3/834  
921 80 Piešťany -6-

Ing. Dušan Fejer  
riaditeľ

#### Príloha :


Zápisnica z terénnej obhliadky – Štátna ochrana prírody SR  
Mapy s vyznačeným územím na výrub kríkov a drevín – príloha 1 až 4  
Na vedomie : Prevádzkové stredisko Šaľa



**VS Kráľová - vzdušné ochranné pásmo PSH km 1,680 - 2,150**

www.mapovyportal.svp.sk


Dátum: 07.02.2023



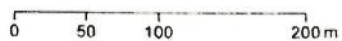
**1 : 5000**

0 50 100 200 m


Informácie (priestorové údaje) publikované na mapovom portáli SVP, š.p. nie sú použiteľné na právne úkony.  
©SVP, š.p., ©VÚVH, ©ÚGKK, ©Eurosense s.r.o., ©Geodis s.r.o. | Všetky práva vyhradené.



1 : 5000



Informácie (priestorové údaje) publikované na mapovom portáli SVP, š.p. nie sú použiteľné na právne úkony.  
©SVP, š.p., ©VÚVH, ©ÚGKK, ©Eurosense s.r.o., ©Geodis s.r.o. | Všetky práva vyhradené.



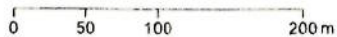
1 : 5000

0 50 100 200 m

Informácie (priestorové údaje) publikované na mapovom portáli SVP, s.p. nie sú použiteľné na právne úkony.  
©SVP, s.p., ©VÚVH, ©ÚGKK, ©Eurosense s.r.o., ©Geodis s.r.o. | Všetky práva vyhradené.



1 : 5000



Informácie (priestorové údaje) publikované na mapovom portáli SVP, š.p. nie sú použiteľné na právne úkony.  
©SVP, š.p., ©VÚVH, ©ÚGKK ©Eurosense s.r.o. ©Geodis s.r.o. | Všetky práva vyhradené.