



PROJEKT POZEMKOVÝCH ÚPRAV VRBOVÉ
POSTUP PRECHODU NA HOSPODÁRENIE V NOVOM USPORIADANÍ
(GRAFICKÁ PRÍLOHA)











Okres: (204) Piešťany
Obec: (507750) Vrbové
Katastrálne územie: (870595) Vrbové

LEGENDA


-  - hranica obvodu PPÚ
-  - polohopis

Užívatelia:

poľnohospodárska pôda

-  - Anna Čáporová - AGROPOL, Vrbové
-  - Ing. Durec s.r.o., Vrbové
-  - Poľnohospodárske družstvo Vrbové, Vrbové
-  - Poľnohospodárske výrobné a obchodné družstvo (PVOD) Kočín, Kočín
-  - Poľnohospodársko-šľachtiteľské družstvo Krakovany-Stráže, Krakovany
-  - Roľnícke podielnícke družstvo Prašník, Prašník
-  - Ing. Zdeněk Mlílik, Vrbové
-  - Ing. Denisa Sabová, Vrbové
-  - Zvernica Baraní dvor, s.r.o., Piešťany
-  - GERANIUM s.r.o., Vrbové


zdržady

-  - užívatelia fyzických vlastníkov pozemkov






lesné pozemky

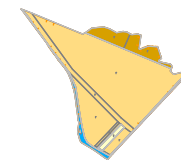
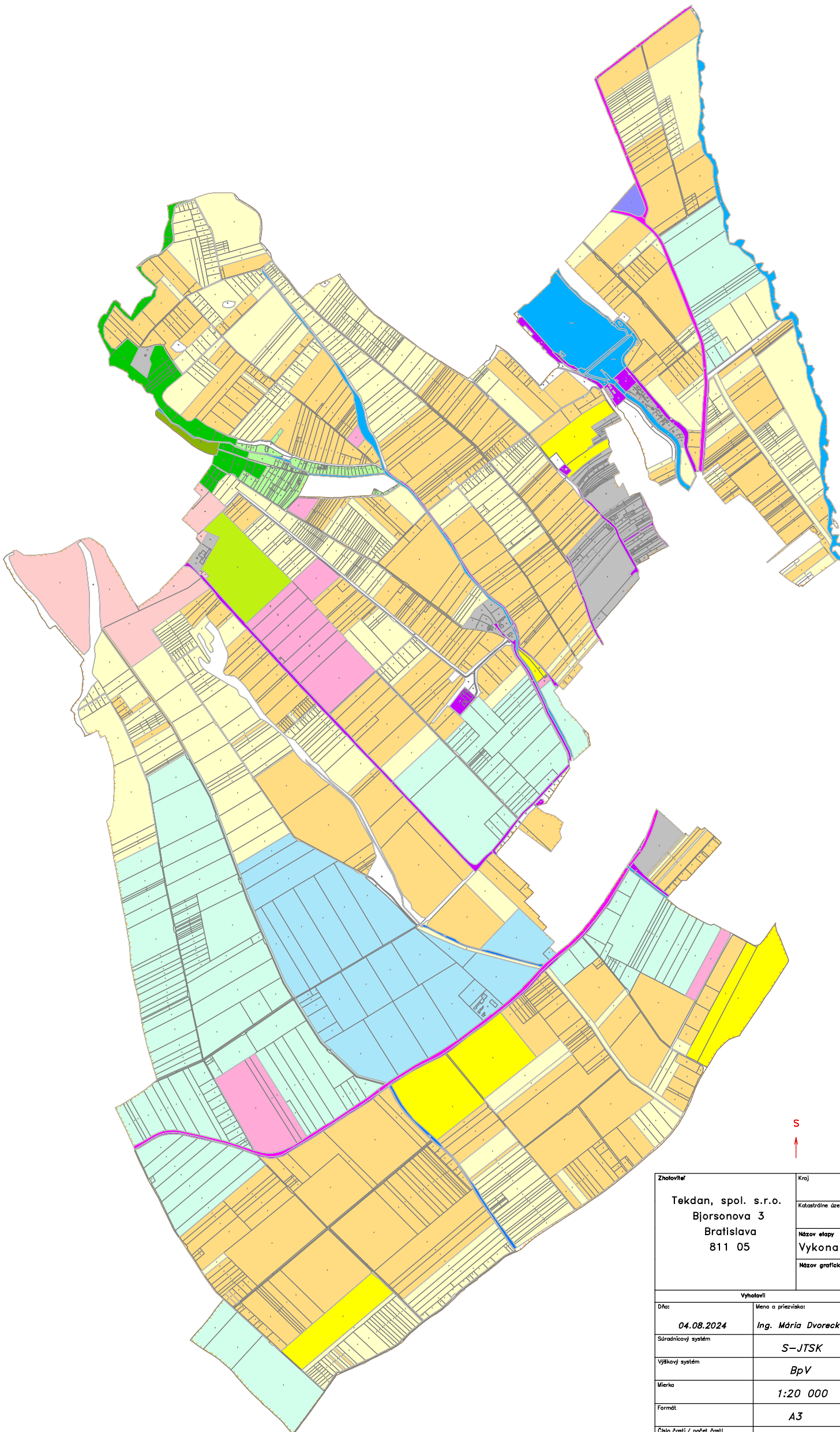
-  - LESY SR, š.p
-  - Igor Murín

poľnohospodárska pôda

-  - v správe SPF

iné pozemky

-  - SLOVENSKÝ VODOHOSPODÁRSKY PODNIK, š.p
-  - Hydromeliordcie, štátny podnik
-  - Správa a údržba ciest Trnavského samostatného kraja
-  - ostatné verejné zariadenia
-  - ostatná plocha



Zhotoviteľ Tekdan, spol. s.r.o. Bjorsonova 3 Bratislava 811 05	Kraj Trnavský	Okres Piešťany	Obec Vrbové
	Katastrálne územie Vrbové	Názov projektu pozemkových úprav PPÚ Vrbové	Správny orgán OÚ-PN-PLO
	Názov etapy Vykonanie projektu pozemkových úprav		
Názov grafickej časti Postup prechodu na hospodárenia v novom usporiadaní			Koniec prác 08/2024
Vyhotovil Dňa: 04.08.2024 Meno a priezvisko: Ing. Mária Dvorceká		Oprávnený projektant Dňa: 04.08.2024 Meno a priezvisko: Ing. Milan Majerník	
Autorizačne overil Dňa: 04.08.2024 Meno a priezvisko: Ing. Milan Majerník		Súdružnicový systém S-JTSK	
Výškový systém BpV		Overené držiteľom oprávnenia na projektovanie pozemkových úprav podľa § 25a zákona č.330/1991 Zb.	
Mierka 1:20 000		Autorizačne overené podľa § 7 zákona NR SR č. 215/1995 Z. z. o geodézii a kartografii	
Formát A3		pečaťka a podpis	
Číslo časti / počet častí 1		pečaťka a podpis	