









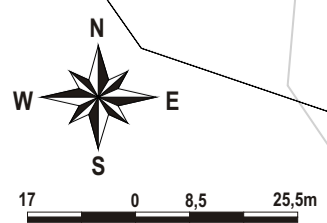
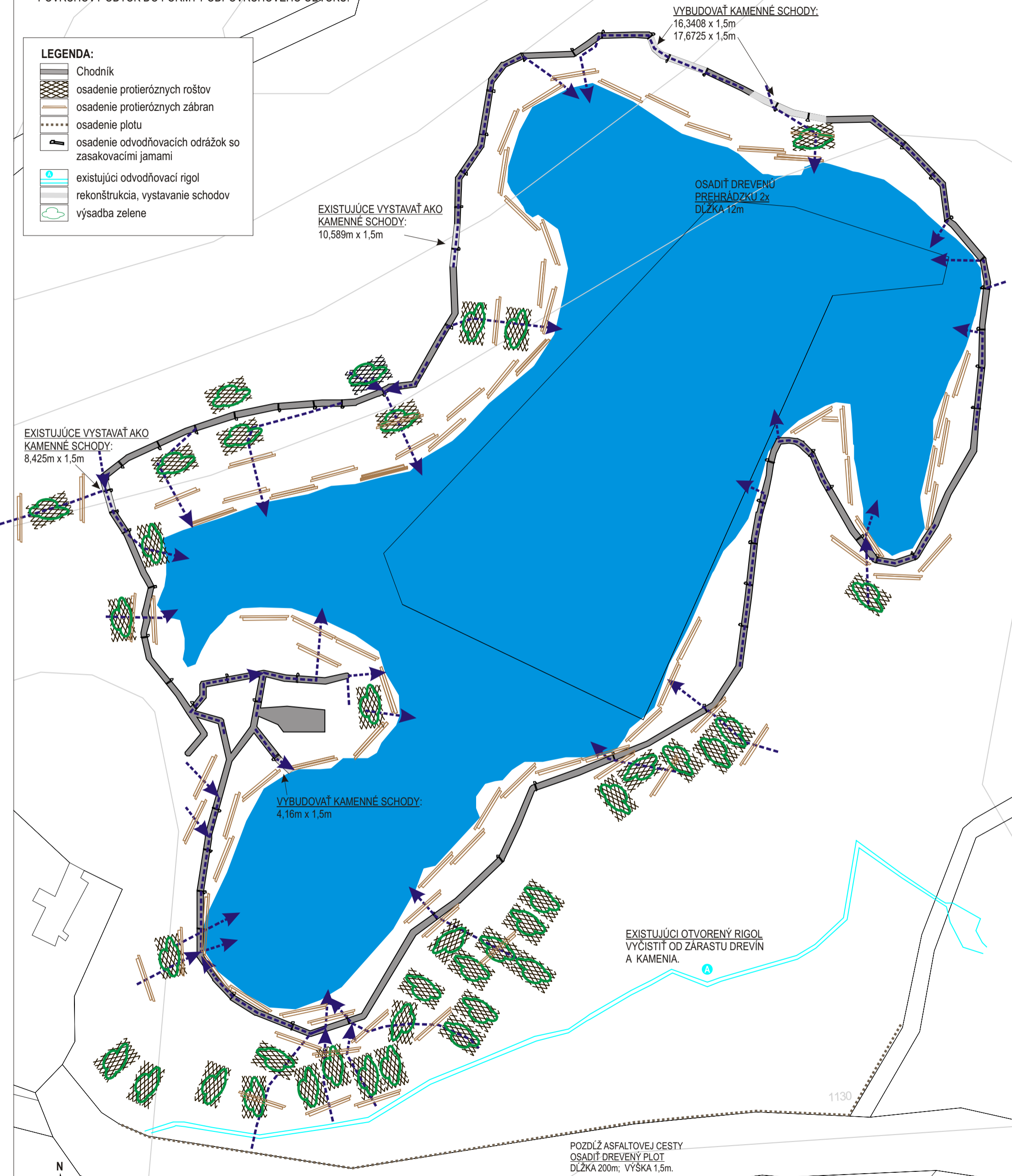
# MAPA NÁVRHU ÚPRAV ELIMINÁCIE VPLYVU VODNEJ ERÓZIE

Obrázok č. 23

OBRUBNÍKY NA CELOM ÚSEKU CHODNÍKA, JE NUTNÉ OPRAVIŤ A JEHO TRASU VYSTAVAŤ Z MIESTNEHO KAMEŇA OPRACOVANÉHO NA HLADKO ULOŽENÉHO DO ŠTRKOVÉHO LÔŽKA. CHODNÍK VYSPÁDOVAŤ TAK ABY JEHO VNÚTORNÁ OBYODOVÁ ČASŤ BOLA POD SKLONOM MAXIMÁLNE 3,00% A TAK SA ZABEZPEČILO ODVÁDZANIE DAŽDOVEJ VODY DO VODNÝCH ODRÁŽOKNA CELEJ TRASE CHODNÍKA VYSTAVAŤ ODVODŇOVACIE ŽLABY A ZASAKOVACIE JAMY, KTORÉ PREVEDÚ POVRCHOVÝ ODTOK DO FORMY PODPOVRCHOVÉHO ODTOKU.

## LEGENDA:

-  Chodník
-  osadenie protieróznych roštov
-  osadenie protieróznych zábran
-  osadenie plotu
-  osadenie odvodňovacích odrážok so zasakovacími jamami
-  existujúci odvodňovací rigol
-  rekonštrukcia, vystavanie schodov
-  výsadba zelene



**HES - COMGEO, spol. s r.o.**  
 Kostiviarska cesta č. 4, 974 01 Banská Bystrica  
 Tel./fax: 048/4285153/ 154  
 e-mail: hes-comgeo@hes-comgeo.sk