



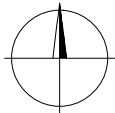
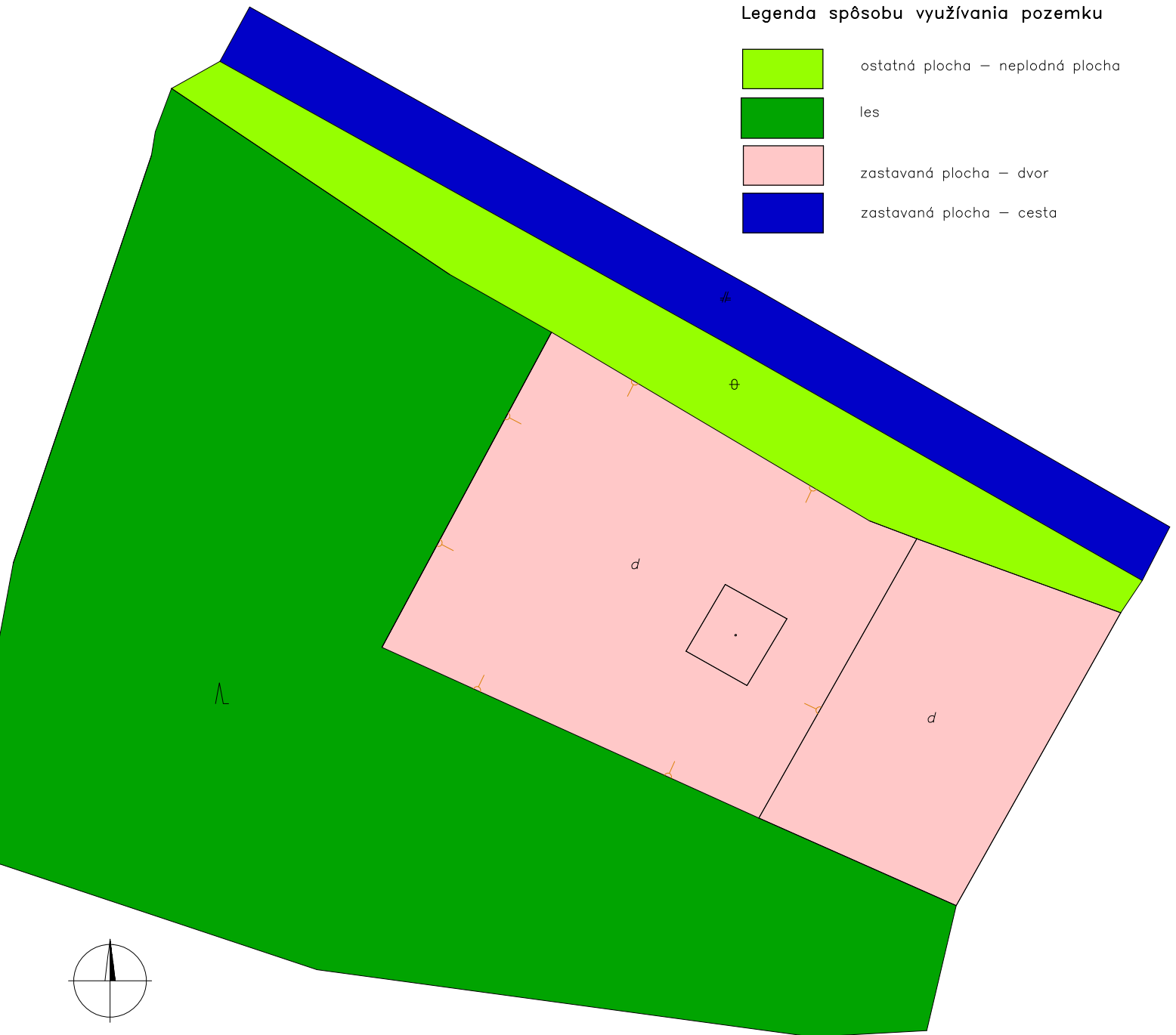


Legenda spôsobu využívania pozemku

	ostatná plocha – neplodná plocha
	les
	zastavaná plocha – dvor
	zastavaná plocha – cesta



Vyhotoviteľ GeodetS s.r.o. Bratislavská 42, Modra IČO: 36822361 Tel.033/5511845		Kraj Trnavský	Okres Piešťany	Obec Hubina		
		Katastrálne územie Hubina	Názov projektu JPÚ Hubina		Správny orgán OpÚ Trnava	
		Názov etapy Všeobecné zásady funkčného usporiadania územia		Začiatok prác 10/2013	Koniec prác 10/2013	
Vyhotožil		Názov grafickej časti Mapa všeobecných zásad funkčného usporiadania územia		Autorizačne overil		
Dňa 10.10.2013	Meno: Ing. Zuzana Kabátová			Dňa: 10.10.2013	Meno: Ing. Róbert Sadloň	
Súradnicový sys., realizácia	S-JTSK			Náležitostami a presnosťou zodpovedá predpisom		
Výškový systém						
Mierka	1:550					
Formát	A4					
Číslo náčrtu, mapy	7/2013	Súradnice bodov označených číslami a ostatné meračské údaje sú uložené vo výsledom elaborácie etapy		Pečiatka a podpis		