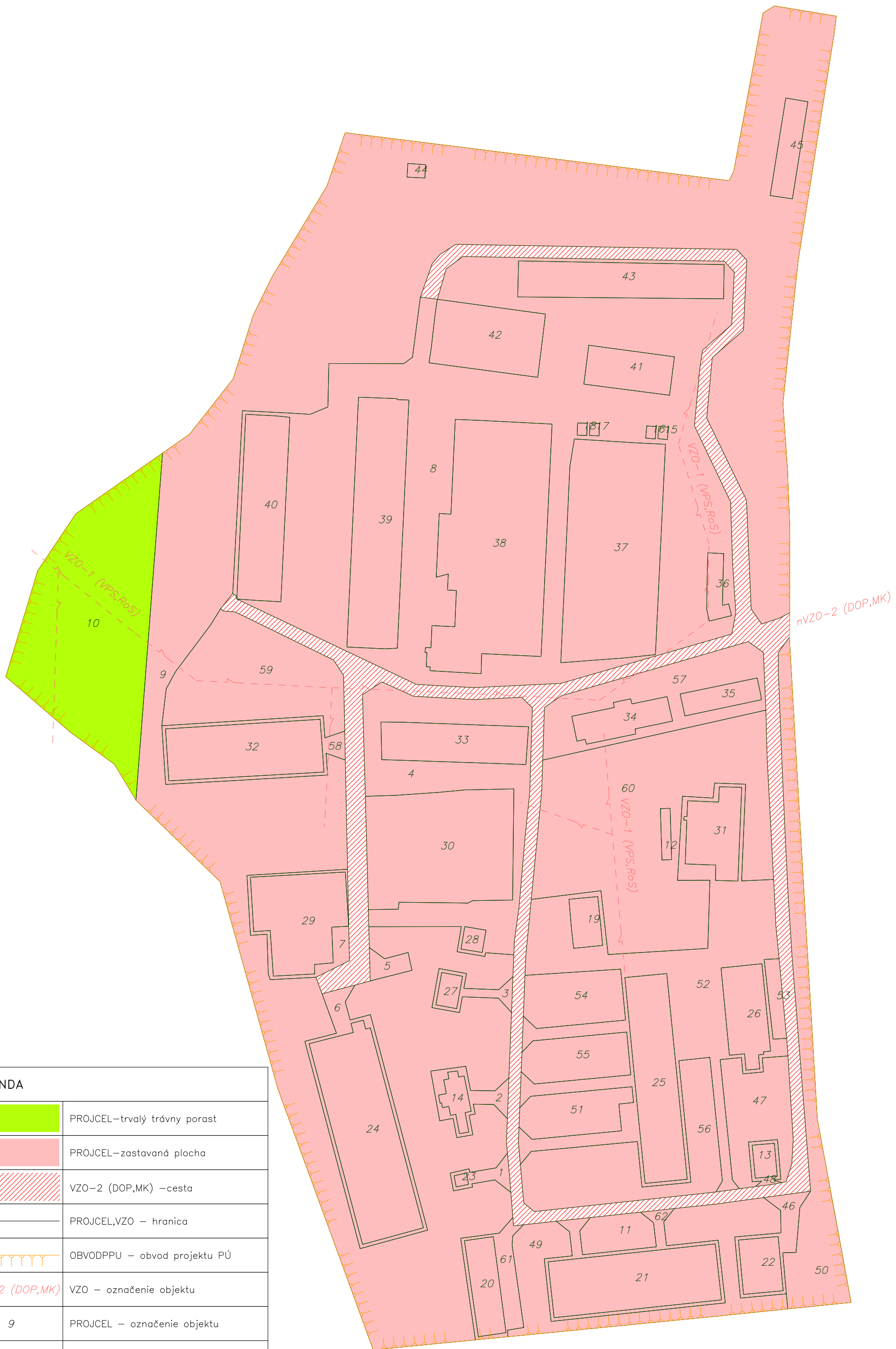





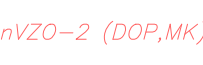






<b>Zhotoviteľ</b>  GEODÉZIA UHLÍK s.r.o., Tematínska 2652/33, Nové Mesto nad Váhom 91501	Kraj	Trenčiansky	Okres	Prievidza	Obec	Ráztočno	
	Katastrálne územie	Ráztočno	Názov projektu pozemkových úprav	JPÚ Ráztočno	Správny orgán	OÚ PD PLO	
	Názov etapy	<b>Všeobecné zásady funkčného usporiadania územia v obvode projektu pozemkových úprav</b>				Začiatok prác	08/2023
	Názov grafickej časti	<b>Mapa funkčného usporiadania územia</b>				Koniec prác	10/2023
<b>Vyhotovil</b>		<b>Oprávnený projektant</b>		<b>Autorizačne overil</b>			
Dňa:	Meno a priezvisko:	Dňa:	Meno a priezvisko:	Dňa:	Meno a priezvisko:		
25.10.2023	Ing. Vladimír Uhlík	25.10.2023	Ing. Beata Uhlíková	25.10.2023	Ing. Vladimír Uhlík		
Súradnicový systém	S-JTSK	Overené držiteľom oprávnenia na projektovanie pozemkových úprav podľa § 25a zákona č. 330/1991 Zb.		Autorizačne overené podľa § 7 zákona NR SR č. 215/1995 Z. z. o geodézii a kartografii			
Výškový systém	BpV						
Mierka	1:1000						
Formát	A3						
Číslo časti / počet častí	1/1	<i>pečiatka a podpis</i>		<i>pečiatka a podpis</i>			



LEGENDA	
	PROJCEL-trvalý trávny porast
	PROJCEL-zastavaná plocha
	VZO-2 (DOP,MK) -cesta
	PROJCEL,VZO - hranica
	OBVODPPU - obvod projektu PÚ
	nVZO-2 (DOP,MK)
	VZO - označenie objektu
	9
	PROJCEL - označenie objektu
	VZO-1 (VPS,RoS) - elektrické vedenie