

●  
● Podľa rozdeľovníka ●  
●

Váš list číslo/zo dňa

Naše číslo

Vybavuje/linka

Trnava

OU-TT-PLO-2026/060092-003

Ing. Križanová/281

16. 02. 2026

Vec

Nariadenie konania o začatí pozemkových úprav v katastrálnom území Borová

Okresný úrad Trnava, pozemkový a lesný odbor ako vecne a miestne príslušný orgán štátnej správy podľa ustanovenia § 5 ods. 4 zákona č. 330/1991 Zb. o pozemkových úpravách, usporiadaní pozemkového vlastníctva, pozemkových úradoch, pozemkovom fonde a o pozemkových spoločenstvách v znení neskorších predpisov (ďalej len „zákon č. 330/1991 Zb.“) na základe uznesenia vlády Slovenskej republiky č. 20/2026 z 21. januára 2026, ktorým schválila zoznam katastrálnych území pre začatie pozemkových úprav na rok 2026

n a r i a d' u j e

konanie o začatí pozemkových úprav (prípravné konanie) podľa § 7 ods. 2 zákona č. 330/1991 Zb. v katastrálnom území Borová, z dôvodu uvedeného v § 2 ods.1 písm. a) zákona č. 330/1991 Zb., pretože je to potrebné na usporiadanie vlastníckych a užívacích pomerov a odstránenie prekážok ich výkonu vyvolaných historickým vývojom pred účinnosťou tohto zákona.

Odôvodnenie:

Vláda Slovenskej republiky svojím uznesením č. 20/2026 z 21. januára 2026 schválila zoznam katastrálnych území pre začatie pozemkových úprav na rok 2026. Na vykonanie pozemkových úprav bolo v okrese Trnava, vybrané katastrálne územie Borová z dôvodu, ktorý je uvedený v § 2 ods. 1 písm. a) zákona č. 330/1991 Zb., pretože je to potrebné na usporiadanie vlastníckych a užívacích pomerov a odstránenie prekážok ich výkonu vyvolaných historickým vývojom pred účinnosťou tohto zákona.

Okresný úrad Trnava, pozemkový a lesný odbor preto nariadil prípravné konanie pre katastrálne územie Borová, obec Borová, okres Trnava, kraj Trnavský.

Účelom prípravného konania je preverenie naliehavosti a účelnosti vykonania pozemkových úprav, určenie hraníc obvodu pozemkových úprav, určenie pozemkov, ktoré budú z pozemkových úprav vyňaté.

Pozemkové úpravy sa vykonávajú spravidla naraz pre celé katastrálne územie, ktoré tvorí obvod pozemkových úprav. Ak to nebráni účelu pozemkových úprav vynímajú sa z obvodu pozemkových úprav spravidla pozemky v zastavanom území obce Borová, ako aj pozemky, na ktorých by bolo vykonanie pozemkových úprav v katastrálnom území Borová neúčelné.

Navrhovaný obvod pozemkových úprav v katastrálnom území Borová je vyznačený na mapovom podklade, ktorý je prílohou tohto nariadenia prípravného konania / Príloha č. 1.

Okresný úrad Trnava, pozemkový a lesný odbor v zmysle § 7 ods. 4 zákona č. 330/1991 Zb. v prípravnom konaní najmä:

- a) vykoná potrebné zisťovanie,
- b) prerokuje dôvody a predpoklady začatia pozemkových úprav s obcou,
- c) prerokuje s orgánom štátnej správy na úseku katastra nehnuteľností stav údajov katastra nehnuteľností,
- d) v spolupráci s orgánmi územného plánovania určí záväznosť územnoplánovacích podkladov,
- e) zabezpečí, aby pred rozhodnutím o návrhu na vykonanie pozemkových úprav boli účastníci konania vhodnou formou a v mieste konania zvyčajným spôsobom informovaní o plánovanom konaní,
- f) v spolupráci s obcou zriadi na účely prípravného konania prípravný výbor,
- g) v prípade potreby obstará odborné posudky a vyjadrenia potrebné na konanie o pozemkových úpravách.

Účastníkmi pozemkových úprav sú v zmysle § 6 ods. 1 zákona č. 330/1991 Zb. sú:

- a) vlastníci pozemkov v obvode projektu pozemkových úprav,
- b) nájomcovia pozemkov v obvode projektu pozemkových úprav,
- c) vlastníci ostatného nehnuteľného poľnohospodárskeho majetku alebo lesného majetku nachádzajúceho sa v obvode projektu pozemkových úprav,
- d) fyzické osoby a právnické osoby, ktorých vlastnícke alebo iné práva môžu byť pozemkovými úpravami dotknuté,
- e) Slovenský pozemkový fond,
- f) správca,
- g) obec alebo vyšší územný celok,
- h) ak sa nepreukáže opak, účastníkom je aj ten, kto o sebe tvrdí, že spĺňa niektorý z predpokladov uvedených v odseku 1 písm. a) až d).

Okresný úrad Trnava, pozemkový a lesný odbor na základe výsledkov v prípravnom konaní rozhodne podľa § 8 zákona č. 330/1991 Zb. o nariadení pozemkových úprav v katastrálnom území Borová.

V zmysle § 7 ods. 3 zákona č. 330/1991 Zb. toto nariadenie prípravného konania zverejní Okresný úrad Trnava, pozemkový a lesný odbor v obci Borová na verejnom prístupnom mieste na dobu 30 dní, pričom sa na nariadenie nevzťahuje všeobecný predpis o správnom konaní.

Vyvesené dňa .....

Zvesené dňa .....

.....  
podpis a pečiatka

#### 1 príloha

Grafické zobrazenie navrhovaného obvodu pozemkových úprav kat. územia Borová

#### Na vedomie

Slovenský pozemkový fond, Búdková 36, 817 15 Bratislava-Staré Mesto

Okresný úrad Trnava, katastrálny odbor, Kollárova 8, 917 02 Trnava 2

Okresný úrad Trnava, Odbor starostlivosti o životné prostredie, Kollárova 8, 917 02 Trnava 2

Okresný úrad Trnava, odbor opravných prostriedkov, Odbor opravných prostriedkov, Vajanského 2, 917 02 Trnava 2

Ing. Pavol Trokan  
vedúci odboru

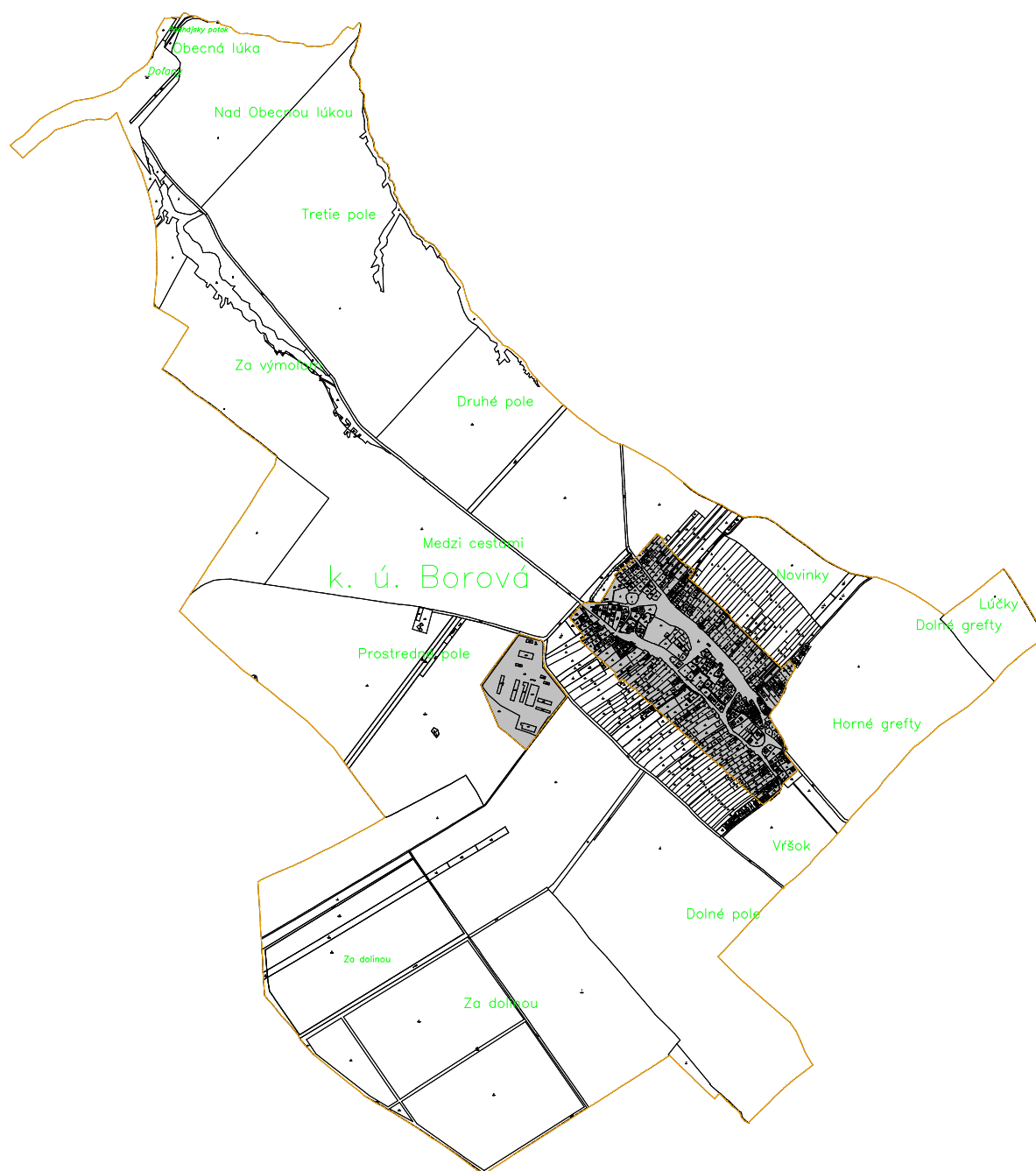
Informatívna poznámka - tento dokument bol vytvorený elektronicky

Rozdeľovník k číslu OU-TT-PLO-2026/060092-003




Okresný úrad Trnava, Kollárova 8, 917 02 Trnava 2  
Obec Borová, Borová 56, Borová

Príloha č. 1

Grafické zobrazenie navrhovaného obvodu PÚ v k.ú. Borová



LEGENDA:

-  1178/28 Parcely C–KN
-  Hranica obvodu
-  Pozemky navrhnuté na vyňatie z obvodu PÚ

# Doložka o autorizácii

Tento listinný rovnopis elektronického úradného dokumentu bol vyhotovený podľa vyhlášky č. 85/2018 Z. z. Úradu podpredsedu vlády Slovenskej republiky pre investície a informatizáciu z 12. marca 2018, ktorou sa ustanovujú podrobnosti o spôsobe vyhotovenia a náležitostiach listinného rovnopisu elektronického úradného dokumentu.

## Údaje elektronického dokumentu

Názov: [Nariadenie konania o začatí pozemkových úprav v katastrálnom území Borová]  
Identifikátor: OU-TT-PLO-2026/060092-0024376/2026

## Autorizácia elektronického dokumentu

Dokument autorizoval: Pavol Trokan  
Oprávnenie: 1109 , podľa (§ 9 ods. 2 písm. a) zákona č. 272/2016 Z. z.  
Zastúpená osoba: Ministerstvo vnútra Slovenskej republiky  
SK IČO 00151866  
Spôsob autorizácie: kvalifikovaný elektronický podpis vyhotovený s použitím mandátneho certifikátu s pripojenou kvalifikovanou elektronickou časovou pečiatkou  
Deklarovaný dátum a čas autorizácie: 16.02.2026 10:39:41 časové pásmo +01:00  
Dátum a čas vystavenia kvalifikovanej časovej pečiatky: 16.02.2026 10:39:58 časové pásmo +01:00  
Označenie listov, na ktoré sa autorizácia vzťahuje:  
OU-TT-PLO-2026/060092-0024376/2026

## Ostatné prílohy

Označenie listov príloh, ktoré nie sú platne autorizované alebo nie sú autorizované vôbec:  
OU-TT-PLO-2026/060092-0024376/2026-P001

## Informácia o vyhotovení doložky o autorizácii

Doložku vyhotovil: Ing. Mária Križanová  
Funkcia alebo pracovné zaradenie: referent  
Označenie orgánu verejnej moci: Okresný úrad Trnava  
IČO: 00151866  
Dátum vytvorenia doložky: 16.02.2026  
Podpis a pečiatka: