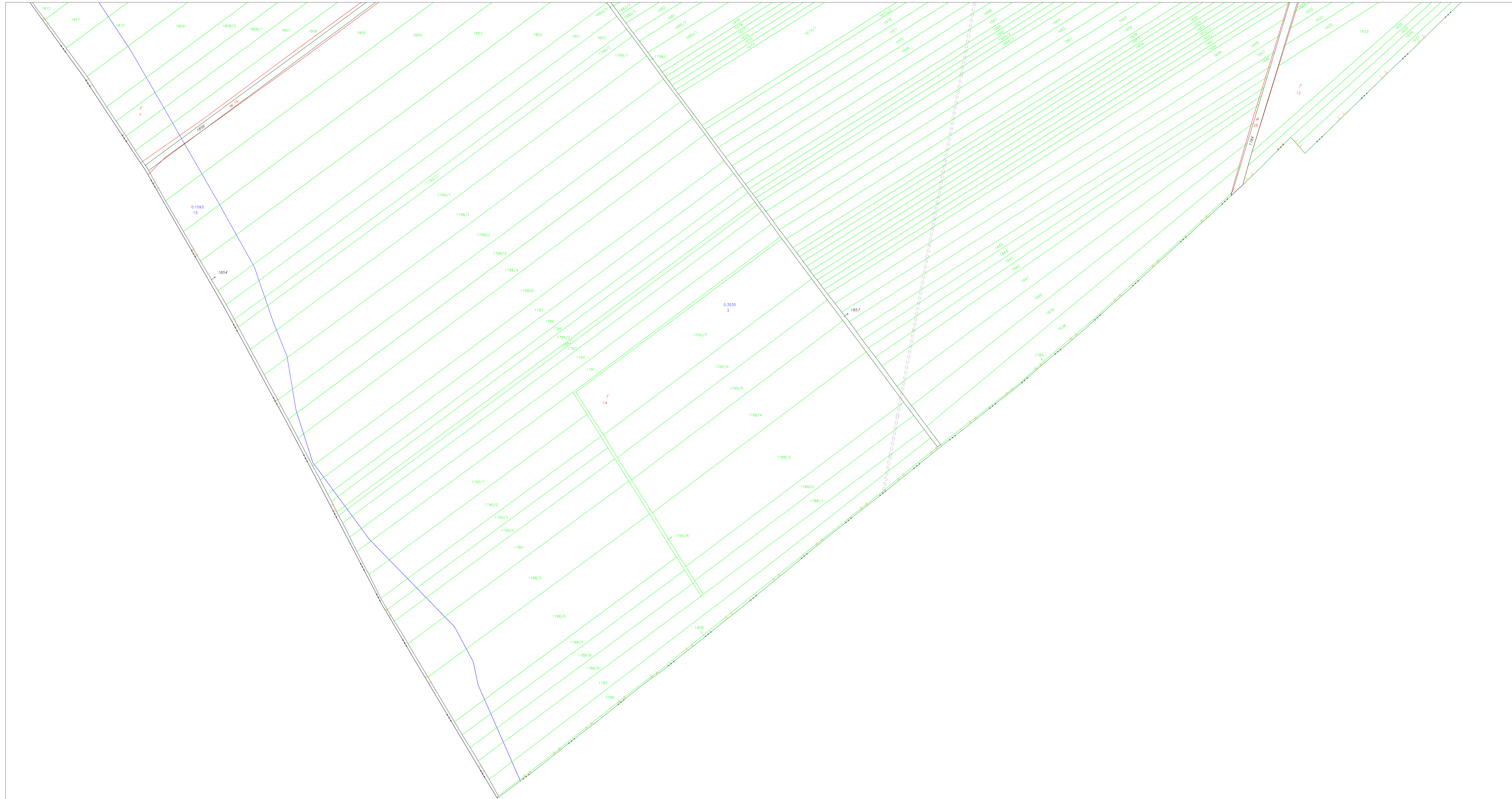
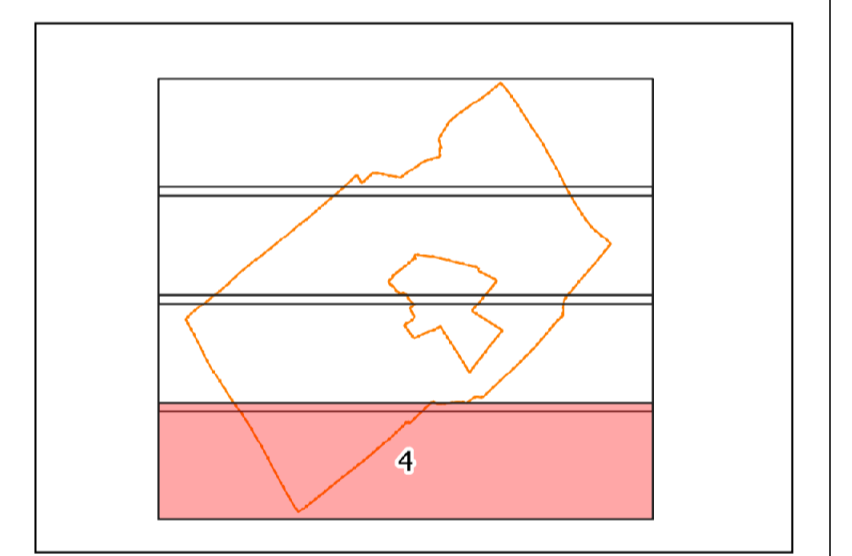
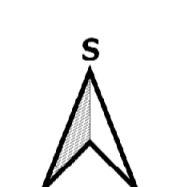


PROJEKT POZEMKOVÝCH ÚPRAV PAVLICE
REGISTER PŮVODNÉHO STAVU



Okres: Trnava
Obec: Pavlice
Katastrálne územie: Pavlice



Legenda

- 763/3 parcely registra pôvodného stavu "C_KN"
- 839 parcely registra pôvodného stavu "E_KN"
- 0,198 areály hodnoty pozemkov
- hranica obvodu PPU
- hranica katastrálneho územia
- hranica zastavaného územia obce
- komisionálne odsúhlasené objekty druhov pozemkov
- rozsah vecného bremena
- hranica chránenej skutočnosti

„Financované z prostriedkov EPFRV 2014-2020“

Zaovätiteľ: "Združenie spoločnosti PPU" zastúpené obchodnou spoločnosťou TEKDAN, spol. s r.o. voľným kádrovým zriaďením Býhošova 3, 811 05 Bratislava	Kraj: Trnavský	Okres: Trnava	Obec: Pavlice
Katastrálne územie: Pavlice	Názov projektárskych úprav: PPU Pavlice	Spôsobový orgán: OU Trnava PLO	
Názov etapy: Register pôvodného stavu	Názov grafickej časti: Mapa registra pôvodného stavu		Začiatok prie: 7/2021 Koniec prie: 2/2022
Vyhotoviteľ: Meno a priezvisko: Marek Šunek	Opravený projektant: Meno a priezvisko: Ing.Irena Huruňková	Autorizácie overil: Meno a priezvisko: Ing.Drahomír Halačín	
Dátum: 11.02.2022	Dátum: 11.02.2022	Dátum: 11.02.2022	
Státnicový systém: S-JTSK	Ovorení a prílohy opísané na projekovaní pozemkových úprav podľa 375 a čl. 330-390 Zb.	Autorizácie overení podľa 17 zákona NR SR č.215/1995 Z.z. o podniku a katastráli	
Výkresový systém: BYV			
Merka: 1:2000			
Formát: A1+			
Číslo časti / počet častí: 4/4	pečiatka a podpis		

Spracoval: "Združenie spoločnosti PPU"
zastúpené obchodnou spoločnosťou TEK DAN spol. s r. o.

