KÓPIA

PROGRAM HOSPODÁRSKEHO ROZVOJA A SOCIÁLNEHO ROZVOJA OBCE ŽUPKOV NA PROGRAMOVÉ OBDOBIE 2021 – 2026

(Strednodobý strategický rozvojový dokument vypracovaný podľa zákona č. 539/2008 Z. z. o podpore regionálneho rozvoja v znení zákona č. 309/2014 Z. z.)

Číslo spisu	Por.č.záznamu	Číslo záznamu	Typ záznamu	Forma originálu
OU-ZC-OSZP-2021/001026	001	0004817/2021	Externý doručený záznam	hodnoverná elektronická

KÓPIA

Program hospodárskeho rozvoja a sociálneho rozvoja obce Župkov na roky 2021

Charakteristika: Program hospodárskeho rozvoja a sociálneho rozvoja obce je strednodobý rozvojový dokument, ktorý je vypracovaný v zmysle Zákona č. 309/2014 Z. z., ktorým sa dopĺňa Zákon č. 539/2008 o podpore regionálneho rozvoja. Strategický dokument je v súlade s cieľmi a prioritami stanovenými v národnej stratégii a zohľadňuje ciele a priority ustanovené v Programe rozvoja vyššieho územného celku (VÚC), na území ktorého sa obec nachádza.

Objednávateľ: Obec Župkov

Zhotoviteľ: © Mgr. RNDr. Anna Štefanková, 2021

text prešiel jazykovou úpravou

Číslo spisu	Por.č.záznamu	Číslo záznamu	Typ záznamu	Forma originálu
OU-ZC-OSZP-2021/001026	001	0004817/2021	Externý doručený záznam	hodnoverná elektronická

KÓPIA

OBSAH

ÚVOD....5
ČASŤ A
ANALYTICKO-STRATEGICKÁ ČASŤ....17
1 AUDIT ZDROJOV....17
1.1 Základná charakteristika obce Župkov a vymedzenie územia....17
1.1.1 Základné údaje o obci....17
1.1.2 História obce Župkov....18
1.1.3 Heraldické znaky obce....20
1.1.4 Členstvo obce Župkov v združeniach....21
1.2 Stav územnoplánovacej a programovej dokumentácie....21
1.3 Prírodné pomery....21
1.3.1 Hodnotenie druhotnej krajinnej štruktúry v obci Župkov....23
1.3.2 Geologické a geomorfologické pomery....28
1.3.3 Reliéf....29
1.3.4 Pedologické pomery....29
1.3.5 Klimatické pomery....30
1.3.6 Hydrologické pomery....32
1.3.7 Starostlivosť o životné prostredie a o ochranu životného prostredia....33
1.4 Demografická charakteristika....34
1.4.1 Obyvateľstvo....34
1.4.2 Dynamika obyvateľstva....36
1.4.3 Veková a pohlavná štruktúra....36
1.4.4 Národnostné zloženie obyvateľstva....37
1.4.5 Zamestnanosť....38
1.4.6 Nezamestnanosť....40
1.5 Technická vybavenosť obce Župkov....42
1.5.1 Domový a bytový fond obce Župkov....42
1.5.2 Vybavenosť obce službami....43
1.5.3 Technická infraštruktúra v obci....44
1.5.4 Zdravotnícka infraštruktúra....45
1.5.5 Sociálna infraštruktúra....46
1.6 Odpadové hospodárstvo....49
1.7 Doprava....50
1.8 Športová infraštruktúra....52
1.9 Informačné služby....54
1.10 Školské a predškolské zariadenie v obci....56
1.11 Cestovný ruch a pamiatky obce Župkov....56
1.11.1 Ubytovacie, stravovacie a športovo-rekreačné služby....60
1.12 Hospodárstvo....64
1.12.1 Podnikateľské subjekty, živnostníctvo a neziskové inštitúcie v obci....64
1.13 Sprostredkovateľské služby....65
1.14 Sprievodcovské služby a animácie....66
1.15 Ostatné služby....66
1.16 Špecifickosť obce Župkov....66
2 FINANČNÁ ANALÝZA....69
2.1 Finančná analýza obce Župkov....69

Číslo spisu	Por.č.záznamu	Číslo záznamu	Typ záznamu	Forma originálu
OU-ZC-OSZP-2021/001026	001	0004817/2021	Externý doručený záznam	hodnoverná elektronická

KÓPIA

3 SWOT ANALÝZA POTRIEB OBCE ŽUPKOV....73
3.1 Komplexná hospodárska SWOT analýza obce Župkov....73
3.2 Sociálna SWOT analýza....74
3.3 Environmentálna SWOT analýza....75
3.4 Vízia obce Župkov....77
2.2 Vízia obce Župkov....57

4. ZHODNOTENIE PHRSR OBCE ŽUPKOV Z ROKU 2015 – 2020....78
4.1 Vyhodnotenie PHRSR obce ŽUPKOV z roku 2015– 2020....78

ČASŤ B
STRATEGICKÁ ČASŤ....80
5 HIERARCHIA STRATEGICKÝCH CIEĽOV....80
5.1 Stratégia rozvoja obce Župkov na obdobie rokov 2021− 2026....80
5.2 Strategické ciele, programové osi a špecifické ciele rozvoja obce....82

ČASŤ C
C. PROGRAMOVÁ (PLÁNOVACIA) ČASŤ....86
6 PROGRAMOVÁ (PLÁNOVACIA) ČASŤ OBCE ŽUPKOV NA OBDOBIE ROKOV 2021 − 2026....86
6.1 Zoznam opatrení a aktivít na zabezpečenie realizácie strategických cieľov....86

ČASŤ D
D REALIZAČNÁ ČASŤ....94
7.1 INŠTITUCIONÁLNE A ORGANIZAČNÉ ZABEZPEČENIE REALIZÁCIE PHRSR OBCE ŽUPKOV....94
7.7.1 Akčný plán....94

ČASŤ E
8 MONITOROVANIE PHRSR....97
8.1 Spôsob monitorovania PHRSR....97

ČASŤ F
9 FINANČNÁ ČASŤ....99
9.1 Finančné zabezpečenie PHRSR....99

ČASŤ G
ZÁVER....103

ČASŤ H
IMPLEMENTAČNÁ ČASŤ....104

Číslo spisu	Por.č.záznamu	Číslo záznamu	Typ záznamu	Forma originálu
OU-ZC-OSZP-2021/001026	001	0004817/2021	Externý doručený záznam	hodnoverná elektronická

KÓPIA

Program hospodárskeho rozvoja a sociálneho rozvoja obce Župkov na roky 2021

ÚVOD

Formulár č. Ú 1 - Hlavička dokumentu PHRSR

Názov:	Program hospodárskeho rozvoja a sociálneho rozvoja obce na roky 2021 – 2026
Územné vymedzenie:	Banskobystrický kraj, okres Žarnovica, obec Župkov
Územný plán obce schválený:	nie
Dátum schválenia PHRSR:	.....uznesenie č.
Dátum platnosti:	01.01.2021 – 31.12.2026
Verzia:	2.0
Publikovaný verejne:	01.01.2021

Obec Župkov ako orgán miestnej samosprávy je oprávnená plánovať budúce smerovanie rozvoja obce. Plánovanie alebo programovanie je založené na systematickom prístupe, ktorý zabezpečuje, že budúce rozhodnutia vedenia miestnej samosprávy budú vykonávané na základe vopred stanovených a prerokovaných cieľov a vízií. Kľúčovým dokumentom pre riadenie samosprávy, ktorý zohľadňuje konkrétne potreby a predstavy občanov, podnikateľov, záujmových skupín o budúcom rozvoji obce je *Program hospodárskeho rozvoja a sociálneho rozvoja obce* (PHRSR). Jedná sa o rozvojový dokument, ktorý sa spracováva spravidla na obdobie 5 – 7 rokov a je výsledkom strategického plánovania. Dokument zohľadňuje ciele a priority ustanovené v programe rozvoja VÚC, na území ktorého sa obec nachádza a je vypracovaný aj podľa nadradených dokumentov.

Existencia programu rozvoja obce je podmienená aj Zákonom č. 309/2014 Z. z., ktorým sa dopĺňa Zákon č. 539/2008 Z. z. o podpore regionálneho rozvoja. Pri spracovaní programu boli rešpektované zásady regionálnej politiky vlády Slovenskej republiky a princípy regionálnej politiky Európskej únie zakotvené najmä v nariadení Rady (ES) č. 1266/1999 (nariadenie o štrukturálnych fondoch).

Dokument PHRSR obce Župkov s výhľadom do roku 2026 je strednodobý strategický dokument, ktorý na základe analýzy hospodárskeho a sociálneho rozvoja obce stanovuje jeho strategické ciele a priority rozvoja. Je prostriedkom na napĺňanie vízie rozvoja obce Župkov sa uskutočňuje podpora rozvoja na úrovni miestnej samosprávy s dôrazom na sociálnu, ekonomickú a kultúrnu sféru. Je to program cielených opatrení, navrhnutý pre oživenie sociálneho, ekonomického a kultúrneho rozvoja obce, ktorý na základe výsledkov ročného hodnotenia bude priebežne aktualizovaný a dopĺňaný.

Číslo spisu OU-ZC-OSZP-2021/001026 | Por.č.záznamu 001 | Číslo záznamu 0004817/2021 | Typ záznamu Externý doručený záznam | Forma originálu hodnoverná elektronická

KÓPIA

Program hospodárskeho rozvoja a sociálneho rozvoja obce Župkov na roky 2021

Formulár č. Ú 2 - Zámer spracovania PHRSR

Zámer spracovania PHRSR	
Názov dokumentu	- Program hospodárskeho rozvoja a sociálneho rozvoja obce Župkov na roky 2021 − 2026
Forma spracovania	- pracovníkmi samosprávy, - s pomocou externých odborníkov (spolupráca),
Riadenie procesu spracovania	Za riadenie procesu spracovania zodpovedá p. starosta OcÚ Župkov p. Ing. Ján Tomáš - pracovné skupiny neboli zložené. - do prieskumu nebola zapojená verejnosť formou dotazníkov - informovanie prebiehalo prostredníctvom rozhovoru so starostom obce a formou obecnej web. stránky.
Obdobie spracovania	Obdobie spracovania PHRSR bolo vykonané od 4.1.2021 do 31.3.2021 - harmonogram spracovania je uvedený v nasledujúcej tabuľke
Financovanie spracovania	Náklady na spracovanie PHRSR obce Župkov 2021− 2026 budú financované z vlastných finančných zdrojov obce, schváleného rozpočtu na vypracovanie stratégie a nebudú znamenať dodatočné zaťaženie rozpočtu obce.

Zdroj: Weisová, Bernátová: Strategické plánovanie samosprávy, Municipalia 2012

Formulár č. Ú 3 - Harmonogram spracovania PHRSR

Harmonogram spracovania PHRSR												
Termín	I.	II.	III.	IV.	V.	VI.	VII.	VIII.	IX.	X.	XI.	XII.
Úvod												
Analytická časť												
Strategická časť												
Programová												
Realizačná												
Finančná časť												
Záver												

Zdroj: Weisová, Bernátová: Strategické plánovanie samosprávy, Municipalia 2012

PHRSR bol spracovaný na základe zákona Národnej rady SR č. 539/2008 Z. z. o podpore regionálneho rozvoja v znení zákona 309/2014 Z. z., ktorý definuje PHRSR obce ako strednodobý programový dokument, obsahujúci analýzu hospodárskeho a sociálneho rozvoja obce, hlavné smery vývoja obce, ustanovenie cieľov, prvoradých potrieb a úloh vo všetkých oblastiach života obce. Súčasťou programu je aj návrh jeho administratívneho a finančného zabezpečenia. Zákon stanovuje aj úlohy, týkajúce sa vypracovávania, schvaľovania, zabezpečenia plnenia a pravidelného vyhodnocovania predmetného programového dokumentu. Pri spracovaní programu boli rešpektované zásady regionálnej politiky vlády Slovenskej republiky a princípy regionálnej politiky Európskej únie zakotvené najmä v nariadení Rady (ES) č. 1266/1999 (nariadenie o štrukturálnych fondoch).

Číslo spisu OU-ZC-OSZP-2021/001026 | Por.č.záznamu 001 | Číslo záznamu 0004817/2021 | Typ záznamu Externý doručený záznam | Forma originálu hodnoverná elektronická

KÓPIA

Program hospodárskeho rozvoja a sociálneho rozvoja obce Župkov na roky 2021

Formulár č. Ú 7 - Použité participatívne metódy

Metóda	Informovanie verejnosti	Získavanie názorov verejnosti	Zohľadnenie názorov verejnosti
Tlačené materiály	**nie**		
Verejné informačné tabule	**áno**		
Informačné formuláre, tabuľky údajov	**nie**		
Internetové stránky	**áno**	**áno**	**áno**
Dotazník pre záujmové skupiny	**nie**	**nie**	**nie**
Verejné vypočutie	**áno**	**áno**	**áno**
Návšteva v dotknutom území	**áno**	**áno**	**áno**
Miestne poradné skupiny	**áno**	**áno**	**áno**
Riešenie problémov	**áno**	**áno**	**áno**

Zdroj: Vlastné spracovanie, 2021

PHRSR obce Župkov je súčasťou sústavy základných dokumentov podpory regionálneho rozvoja v Slovenskej republike (SR). Táto sústava je členená na strategické a programové dokumenty vypracovávané na úrovni štátu, sektorov, samosprávnych krajov, regiónov a obcí a programové dokumenty Európskej únie (EÚ) (pre využitie zdrojov predvstupových a štrukturálnych fondov).

Východiskové podklady

Podpora regionálneho rozvoja sa uskutočňuje v súlade s programovaním na základe:

a) Miestnej úrovni

- **PHRSR obce,** ktorý je strednodobý programový dokument spracovaný na úrovni obce.
- **Program odpadového hospodárstva,**
- **Viacročný rozpočet,**
- **Komunitný plán sociálnych služieb (KPSS).**

b) Národnej úrovni

- **Partnerská dohoda** určuje stratégiu, priority a podmienky SR na využívanie fondov EÚ tak, aby sa dosiahli priority stratégie Európa 2020. Ide teda o základný národný dokument, ktorý zastrešuje všetky operačné programy SR pre nové programové obdobie. Neformálne vyjednávania k príprave Partnerskej dohody a operačným programom SR na roky 2014 – 2020 sa začali 25. januára 2013 stretnutím so zástupcami Európskej komisie. Následne sa uskutočnili aj ďalšie neformálne kolá rokovaní, o ktorých bližšie informácie je možné získať na stránkach Úradu vlády ako Centrálneho koordinačného orgánu pre fondy EÚ v podmienkach SR.

Číslo spisu OU-ZC-OSZP-2021/001026 | Por.č.záznamu 001 | Číslo záznamu 0004817/2021 | Typ záznamu Externý doručený záznam | Forma originálu hodnoverná elektronická

KÓPIA

- **Pozičný dokument Európskej komisie k Partnerskej dohode a programom SR na roky 2014 – 2020** - pozičný dokument identifikuje z pohľadu Európskej komisie hlavné rozvojové potreby s možnosťou financovania opatrení v rámci fondov Spoločného strategického rámca EÚ v podmienkach SR. Zároveň tento dokument predstavuje základ pre negociácie s Európskou komisiou k Partnerskej dohode a operačným programom SR na roky 2014-2020.
- **Stratégia financovania Európskych štrukturálnych a investičných fondov pre programové obdobie 2014 - 2020**
- **Integrovaný regionálny operačný program „IROP“** - predstavuje programový dokument SR pre programové obdobie 2014 – 2020, ktorého globálnym cieľom je: prispieť k zlepšeniu kvality života a zabezpečiť udržateľné poskytovanie verejných služieb s dopadom na vyvážený a udržateľný územný rozvoj, hospodársku, územnú a sociálnu súdržnosť regiónov, miest a obcí.
- **Sektorový operačný program,** ktorý je strednodobý dokument vypracovaný pre vopred určené sektory.
- **Regionálna integrovaná územná stratégia 2021 – 2026**
- **Program hospodárskeho rozvoja a sociálneho rozvoja samosprávneho kraja** (PHRSR BBSK), ktorý je strednodobý programový dokument, je v súlade s cieľmi a prvoradými potrebami ustanovenými v národnom pláne a s podkladom na vypracovanie príslušného regionálneho operačného programu. Jeho vypracovanie zabezpečuje príslušný samosprávny kraj.
- **PHRSR obce,** ktorý je strednodobý programový dokument spracovaný na úrovni obce.
- **Koncepcia územného rozvoja Slovenska 2001, aktualizácia 2011,**
- **Národný program reforiem, máj 2012,**
- **Návrh základných princípov na prípravu Partnerskej dohody Slovenskej republiky na programové obdobie 2014 – 2020,**
- **Stratégia rozvoja dopravy SR do roku 2020, 2010,**
- **Program odpadového hospodárstva,**
- **Stratégia Slovenskej republiky pre integráciu Rómov do roku 2020**
- **Koncepcia výchovy a vzdelávania rómskych detí a žiakov vrátane rozvoja stredoškolského a vysokoškolského vzdelávania**

c) Nadnárodnej úrovni

Programové dokumenty Európskej únie pre využitie štrukturálnych fondov tvoria:

- **Stratégia EÚ 2030** - cieľ: konkurencieschopnosť, zamestnanosť a hospodársky rast
- **Spoločný strategický rámec EK,**
- **Nariadenia EK (Všeobecné nariadenie, nariadenie k fondom),**
- **CENTROPE – Správa o regionálnom rozvoji,**

Číslo spisu OU-ZC-OSZP-2021/001026 | Por.č.záznamu 001 | Číslo záznamu 0004817/2021 | Typ záznamu Externý doručený záznam | Forma originálu hodnoverná elektronická

KÓPIA

- **CENTROPE – Nástroj na hodnotenie potrieb infraštruktúry** – podpora konkurencieschopného regionálneho rozvoja (INAT),
- **CENTROPE – Stratégia ľudského kapitálu**,
- **CENTROPE – Stratégia v oblasti vedomostného regiónu,**
- **CENTROPE – Stratégia v oblasti priestorovej integrácie a Akčný plán národného programu reforiem SR 2020,**
- **CENTROPE – Stratégia v oblasti kultúry a cestovného ruchu,**
- **Národný (regionálny) rozvojový plán (RDP – Regional Development Plan),** ktorý je hlavným dokumentom pre vyjednanie podpory zo Štrukturálnych fondov Európskej únie.
- **Rámec podpory spoločenstva (CSF – Community Support Framework),** ktorý bude vytvorený na základe **Národného rozvojového plánu** v spolupráci s Európskou komisiou, je hlavným dokumentom vymedzujúcim poskytnutie podpory zo štrukturálnych fondov Európskej únie.
- **Sektorové operačné programy (SOP – Sectoral Operation Programme),** ako taktické dokumenty vytvorené na úrovni ministerstiev, ktoré rozpracovávajú problémové celky stratégií majúcich plošný (celoštátny) charakter, pre ktoré bude žiadané spolufinancovanie zo zdrojov Európskej únie.
- **Regionálne operačné programy (ROP – Regional Operation Programme),** ako taktické dokumenty, ktoré budú spracované na úrovni regiónov NUTS II a rozpracovávajú tie problémové celky stratégií, pre ktoré bude žiadané spolufinancovanie zo zdrojov Európskej únie.
- **Strategické usmernia Spoločenstva (SUS) – ROP** odráža 1 usmernenie SUS t.j. *„urobiť Európu a jej regióny atraktívnejším priestorom pre investície a prácu“*, a súčasne 3 usmernenie SUS t.j. *„vytvorenie väčšieho množstva a kvalitnejších pracovných miest“*.

Zdroje a dokumenty:

V súlade so snahou SR o znižovanie rozdielov na úrovni rozvoja jednotlivých regiónov boli východiskom pri príprave PHRSR obce Župkov nasledovné strategické dokumenty:

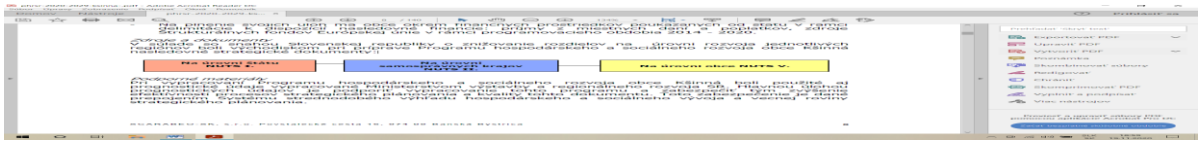

Podporné materiály:

Pri vypracovaní PHRSR obce Župkov boli použité aj prognostické údaje vypracované Ministerstvom výstavby a regionálneho rozvoja SR. Hlavnou úlohou prognostických údajov je podporiť vypracovanie tohto programu a zabezpečiť tým zvýšenie efektívnosti procesov strategického plánovania a kvality tohto dokumentu. Toto zabezpečenie je dané prepojením Systému strednodobého výhľadu hospodárskeho a sociálneho vývoja a vecnej roviny strategického plánovania.

Číslo spisu OU-ZC-OSZP-2021/001026 | Por.č.záznamu 001 | Číslo záznamu 0004817/2021 | Typ záznamu Externý doručený záznam | Forma originálu hodnoverná elektronická

KÓPIA

Program hospodárskeho rozvoja a sociálneho rozvoja obce Župkov na roky 2021

Obec Župkov má nasledovné možnosti čerpania mimorozpočtových zdrojov na dosahovanie svojich cieľov a priorít v zmysle stanovených tematických cieľov stratégie Európa 2030 a prioritných oblastí Pozičného dokumentu:

- **Partnerská dohoda** (ďalej len „PD“), ako obdoba súčasného Národného strategického referenčného rámca, obsahuje záväzky členského štátu, že pridelené alokácie pre politiku súdržnosti EÚ sa využijú na implementáciu stratégie Európa 2030. Partnerská dohoda obsahuje aj návrh operačných programov.

- **Operačné programy** (ďalej len „OP“) sú hlavným riadiacim nástrojom pre využívanie fondov EU. Na zabezpečenie naplnenia cieľov stratégie Európa 2030 vypracovala EK tzv. „kondicionality“, t.j. podmienky, ktoré musia členské štáty splniť, jednak sú to podmienky ex ante, ktoré musia byť zavedené pred poskytnutím prostriedkov z fondov, ako aj podmienky ex post, podľa ktorých bude uvoľnenie dodatočných prostriedkov z fondov závisieť na výkonnosti a dosahovaní cieľov stratégie Európa 2030.

Tematické ciele v súlade so stratégiou Európa 2030:

1) posilnenie výskumu, technologického rozvoja a inovácií;
2) zlepšenie prístupu k informáciám a komunikačným technológiám a zlepšenie ich využívania a kvality;
3) zvýšenie konkurencieschopnosti malých a stredných podnikov a poľnohospodárskeho sektora (v prípade EPFRV) a sektora rybného hospodárstva a akvakultúry (v prípade EFNRH);
4) podpora prechodu na nízkouhlíkové hospodárstvo vo všetkých sektoroch;
5) podpora prispôsobovania sa zmenám klímy, predchádzania a riadenia rizík;
6) ochrana životného prostredia a presadzovanie efektívneho využívania zdrojov;
7) podpora udržateľnej dopravy a odstraňovanie prekážok v kľúčových sieťových infraštruktúrach;
8) podpora zamestnanosti a mobility pracovnej sily;
9) podpora sociálneho začlenenia a boj proti chudobe;
10) investovanie do vzdelania, zručností a celoživotného vzdelávania;
11) zvyšovanie inštitucionálnych kapacít a efektivity verejnej správy;
12) zlepšenie zdravotnej starostlivosti;
13) posilnenie hospodárskeho riadenia; v záujme stability a zjednotenia;
14) vytvorenie dohody pre jednotný trh;
15) podpora environmentálnej udržateľnosti;
16) rast prostredníctvom znalostí; posilnenie postavenia jednotlivcov;
17) posilnenie európskeho výskumného priestoru; zvýšenie závažnosti otázky financovania výskumu a vývoja;
18) zvyšovanie inovácií a tvorivosti;
19) zlepšenie demografickej situácii so zameraním výziev spojených so starnutím, migrácie a integrácie;
20) zlepšovanie aktívneho prístupu k prisťahovaleckej politike;
21) lepšie kontrolovanie a zlepšovanie prístupu v spoločnej európskej prisťahovaleckej politike- zabezpečenie dôveryhodného systému riadenia vonkajších hraníc EÚ vrátane

Číslo spisu OU-ZC-OSZP-2021/001026 | Por.č.záznamu 001 | Číslo záznamu 0004817/2021 | Typ záznamu Externý doručený záznam | Forma originálu hodnoverná elektronická

KÓPIA

koordinovaného systému vydávania víz štátnym príslušníkom tretích krajín; lepšie zabezpečenie vnútornej bezpečnosti EÚ v súvislosti s vonkajšou bezpečnosťou;

22) zabezpečenie energetickej bezpečnosti a opatrení v rámci zmien klímy: nová priemyselná revolúcia; hľadanie udržateľnej výroby energie; zníženie vonkajšej energetickej závislosti EÚ;
23) vedenie boja proti zmenám klímy;
24) vytvorenie európskeho bezpečnostného modelu; vytvorenie obranného modelu;
25) budovanie kultúry spolupráce: bezpečnosť ako nadnárodný verejný záujem;
26) zvýšenie hospodárskej konkurencieschopnosti Európy atď.

Pozičný dokument definuje nasledujúce prioritné oblasti:

- podnikateľské prostredie priaznivé pre inovácie;
- infraštruktúra pre hospodársky rast a zamestnanosť;
- rozvoj ľudského kapitálu a zlepšenie účasti na trhu práce;
- trvalo udržateľné a efektívne využívanie prírodných zdrojov ;
- moderná a profesionálna verejná správa.

Priority stanovené v Pozičnom dokumente boli použité ako podklad pre prípravu najdôležitejších strategických dokumentov SR pre čerpanie fondov EU: Partnerskej dohody a operačných programov.

Štruktúra operačných programov

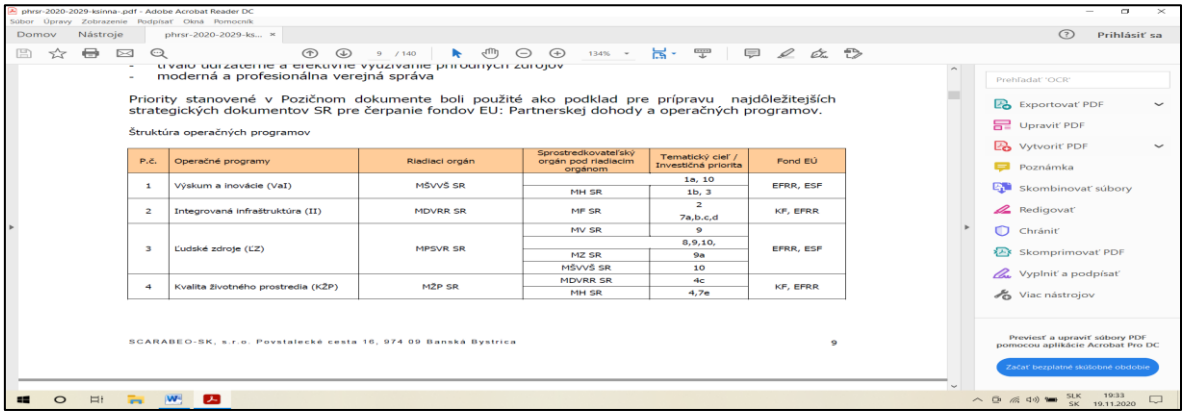

- trvalo udržateľné a efektívne využívanie prírodných zdrojov
- moderná a profesionálna verejná správa

Priority stanovené v Pozičnom dokumente boli použité ako podklad pre prípravu najdôležitejších strategických dokumentov SR pre čerpanie fondov EU: Partnerskej dohody a operačných programov.

Štruktúra operačných programov

P.č.	Operačné programy	Riadiaci orgán	Sprostredkovateľský orgán pod riadiacim orgánom	Tematický cieľ / Investičná priorita	Fond EÚ
1	Výskum a inovácie (VaI)	MŠVVŠ SR		1a, 10	EFRR, ESF
			MH SR	1b, 3	
2	Integrovaná infraštruktúra (II)	MDVRR SR	MF SR	2 7a,b,c,d	KF, EFRR
3	Ľudské zdroje (LZ)	MPSVR SR	MV SR	9	EFRR, ESF
				8,9,10,	
			MZ SR	9a	
			MŠVVŠ SR	10	
4	Kvalita životného prostredia (KŽP)	MŽP SR	MDVRR SR	4c	KF, EFRR
			MH SR	4,7e	

SCARABEO-SK, s.r.o. Povstaleckéceesta 16, 974 09 Banská Bystrica 9

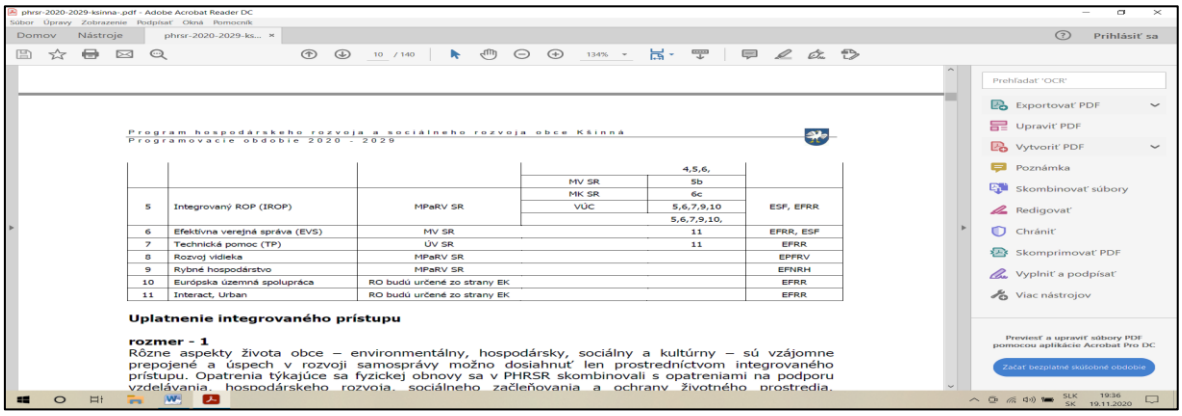

Program hospodárskeho rozvoja a sociálneho rozvoja obce Kšinná
Programovacie obdobie 2020 - 2029

				4,5,6,	
			MV SR	5b	
			MK SR	6c	
5	Integrovaný ROP (IROP)	MPaRV SR	VÚC	5,6,7,9,10	ESF, EFRR
				5,6,7,9,10,	
6	Efektívna verejná správa (EVS)	MV SR		11	EFRR, ESF
7	Technická pomoc (TP)	ÚV SR		11	EFRR
8	Rozvoj vidieka	MPaRV SR			EPFRV
9	Rybné hospodárstvo	MPaRV SR			EFNRH
10	Európska územná spolupráca	RO budú určené zo strany EK			EFRR
11	Interact, Urban	RO budú určené zo strany EK			EFRR

Uplatnenie integrovaného prístupu

rozmer - 1
Rôzne aspekty života obce – environmentálny, hospodársky, sociálny a kultúrny – sú vzájomne prepojené a úspech v rozvoji samosprávy možno dosiahnuť len prostredníctvom integrovaného prístupu. Opatrenia týkajúce sa fyzickej obnovy sa v PHRSR skombinovali s opatreniami na podporu vzdelávania, hospodárskeho rozvoja, sociálneho začleňovania a ochrany životného prostredia.

Číslo spisu OU-ZC-OSZP-2021/001026 | Por.č.záznamu 001 | Číslo záznamu 0004817/2021 | Typ záznamu Externý doručený záznam | Forma originálu hodnoverná elektronická

KÓPIA

Program hospodárskeho rozvoja a sociálneho rozvoja obce Župkov na roky 2021

Uplatnenie integrovaného prístupu

rozmer – 1

Rôzne aspekty života obce – environmentálny, hospodársky, sociálny a kultúrny – sú vzájomne prepojené a úspech v rozvoji samosprávy možno dosiahnuť len prostredníctvom integrovaného prístupu. Opatrenia týkajúce sa fyzickej obnovy sa v PHRSR skombinovali s opatreniami na podporu vzdelávania, hospodárskeho rozvoja, sociálneho začleňovania a ochrany životného prostredia. Predpokladom toho je rozvoj silných partnerstiev medzi miestnymi obyvateľmi, občianskou spoločnosťou, miestnym hospodárstvom a rôznymi úrovňami správy. Takýto prístup je osobitne dôležitý v súčasnosti vzhľadom na vážnosť problémov, pred ktorými momentálne samospráva stojí. Tieto problémy siahajú od konkrétnych demografických zmien cez dôsledky hospodárskej stagnácie v súvislosti s tvorbou pracovných miest a sociálnym pokrokom až po dôsledky zmeny klímy. Reakcia na tieto problémy bude mimoriadne dôležitá na dosiahnutí inteligentnej, udržateľnej a inkluzívnej spoločnosti, ktorá je cieľom stratégie Európa 2030.

rozmer – 2

PHRSR obce Župkov integruje všetky dokumenty na miestnej úrovni ako aj ciele a priority národných strategických dokumentov a dokumentov EÚ. PHRSR obce na roky 2021 - 2026 integruje a nadväzuje na predchádzajúce PHSR obce, viacročný rozpočet. PHRSR obce vychádza a integruje strategické dokumenty na národnej úrovni ako Partnerská dohoda, ktorá určuje stratégiu, priority a podmienky SR na využívanie fondov EÚ tak, aby sa dosiahli priority stratégie Európa 2030, Pozičný dokument Európskej komisie k Partnerskej dohode a programom SR, Stratégia financovania Európskych štrukturálnych a investičných fondov, pre Integrovaný regionálny operačný program „IROP“. Ďalej PHRSR integruje a vychádza zo strategických dokumentov EÚ: Stratégia EÚ 2030; z Nariadenia EK (Všeobecné nariadenie, nariadenie k fondom), CENTROPE – Správa o regionálnom rozvoji, CENTROPE – Nástroj na hodnotenie potrieb infraštruktúry – podpora konkurencieschopného regionálneho rozvoja (INAT), CENTROPE – Stratégia ľudského kapitálu, CENTROPE – Stratégia v oblasti vedomostného regiónu, CENTROPE – Stratégia v oblasti priestorovej integrácie a Akčný plán Koncepcie rozvoja občianskej spoločnosti.

rozmer – 3

Integrovaný prístup zo strany obce nebol celkom uplatnený pri procese spracovania strategického dokumentu a neboli zohľadnené ani predstavy, potreby a požiadavky jednotlivých interesovaných skupín ako sú obyvatelia. Tieto predstavy zohľadnili ale rozpočtové a príspevkové organizácie zriadené v rámci pôsobnosti obce, mimovládne organizácie, záujmové skupiny obyvateľov a podnikateľské subjekty. Obec a jej jednotlivé orgány: poslanci OZ, starosta, komisie sa rozhodli uplatniť integrovaný prístup v prípravnej fáze spracovania PHRSR, prostredníctvom rozhovoru pri jednotlivých skupinách. Následne bol integrovaný prístup uplatnený v rámci schvaľovacej fázy PHRSR, kde bol návrh dokumentu zaslaný zainteresovaným skupinám na záverečnú úpravu, doplnenie (pripomienkovanie) a na odsúhlasenie.

rozmer – 4

Integrovaný prístup bol uplatnený v prípade finančného zabezpečenia jednotlivých priorít a cieľov. Financovanie sa realizuje z viacerých zdrojov – verejných a súkromných. Verejné zdroje uplatňujú integrovaný prístup z hľadiska horizontálneho ako aj vertikálneho. Z horizontálneho hľadiska predstavuje kombinovanie viacerých možných zdrojov EÚ (Operačných programov). Z vertikálneho hľadiska sú integrované zdroje EÚ, úrovne SR, VÚC a nakoniec na najnižšej úrovni miestnej samosprávy.

Číslo spisu	Por.č.záznamu	Číslo záznamu	Typ záznamu	Forma originálu
OU-ZC-OSZP-2021/001026	001	0004817/2021	Externý doručený záznam	hodnoverná elektronická

KÓPIA

Program hospodárskeho rozvoja a sociálneho rozvoja obce Župkov na roky 2021

Jednotlivé strategické dokumenty sú vypracovávané vo vzájomnej nadväznosti a postupnosti.

Osnovu PHRSR obce Župkov znázorňuje schéma 1.

Schéma 1 Osnova PHRSR

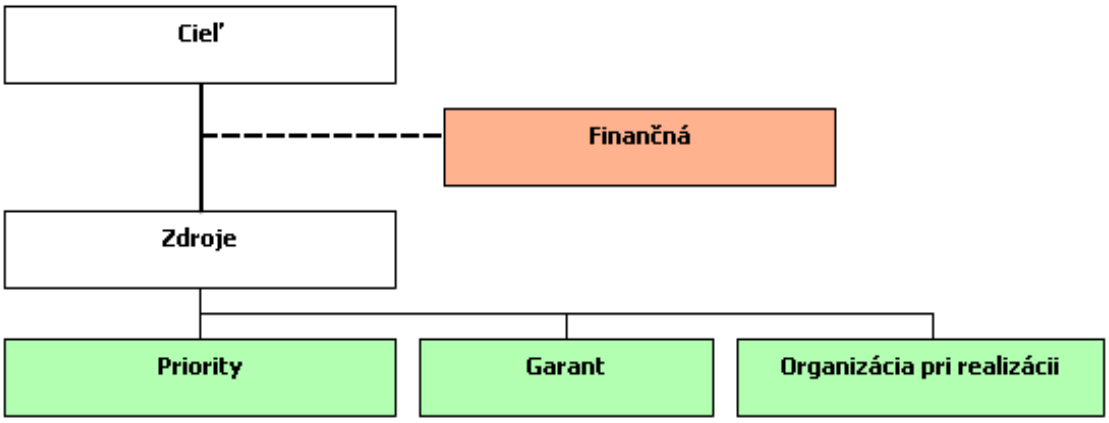

PHRSR sa skladá z hlavného dokumentu a príloh, ktoré sú jeho neoddeliteľnou súčasťou.

Fázy strategického plánovania a definovanie zodpovednosti

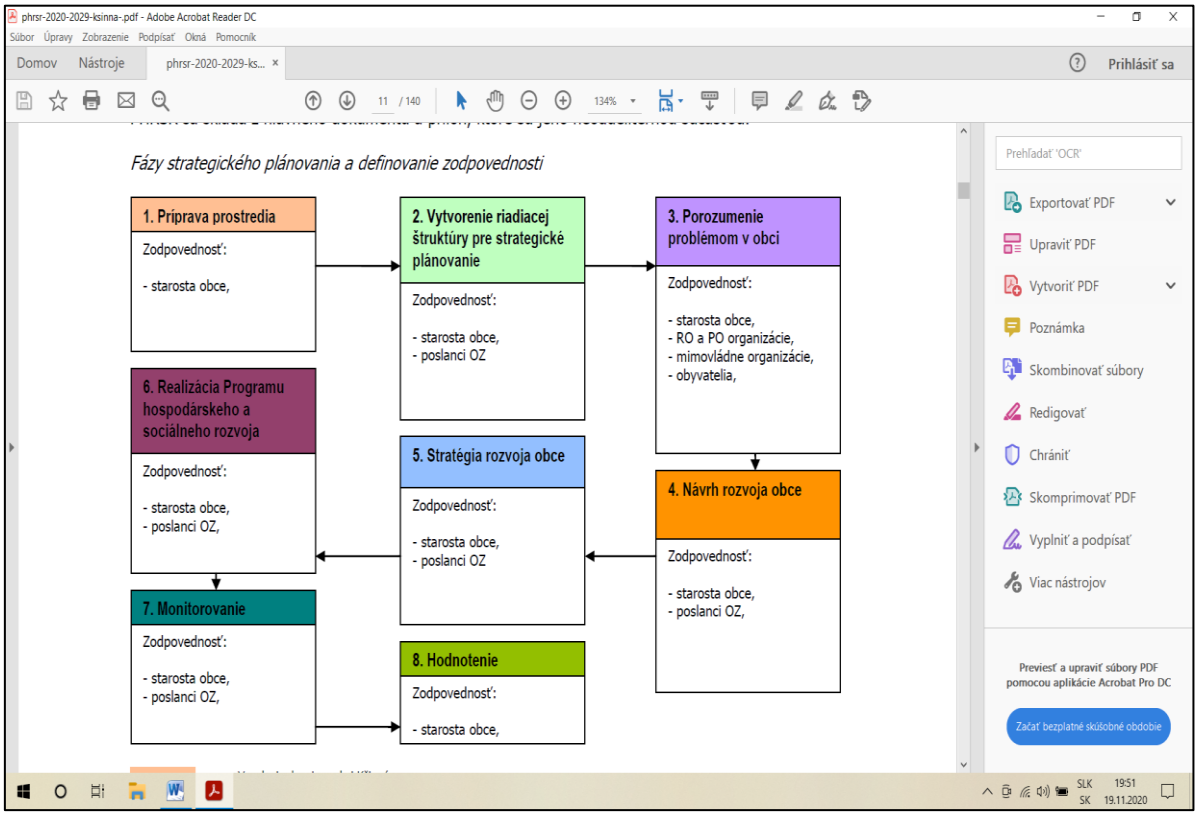

Zdroj: Woleková, Mezianová, 2004, s.14 – 17.

Číslo spisu OU-ZC-OSZP-2021/001026 | Por.č.záznamu 001 | Číslo záznamu 0004817/2021 | Typ záznamu Externý doručený záznam | Forma originálu hodnoverná elektronická

KÓPIA

Program hospodárskeho rozvoja a sociálneho rozvoja obce Župkov na roky 2021

Fáza 1: Inventarizačná, analytická a prognostická časť tvorby PHRSR

V tejto fáze PHRSR nadväzuje na kľúčové zameranie/vízie a na hlavný cieľ, na kľúčové výzvy, problémy, impulzy a možné riešenia. PHRSR vo svojom obsahu poskytuje súbor analýz, zozbieraných zdrojov a informácií o obci Župkov pre ďalšiu tvorbu a implementáciu stratégie. Pri realizácii analytickej časti bola využitá SWOT analýza doplnená o údaje relevantné pre tvorbu samotného dokumentu PHRSR.

Jednotlivé analýzy obsahujú socioekonomické analýzy, územno-technické analýzy, prírodno-environmentálne analýzy zamerané na analýzu prírodného prostredia a inštitucionálno-organizačné analýzy. Na základe parciálnych analýz v tejto uvedenej štruktúre mohla obec Župkov identifikovať hlavné faktory a disparity rozvoja v území. V rámci SWOT analýzy obec zadefinovala strategické smerovanie, priority a ciele PHRSR.

Fáza 2: Strategická časť: Definovanie strategického smerovania, priorít a strategických cieľov PHRSR

Primárne analýzy o doterajšom vývoji a stave o obci Župkov predstavujú koncentrovaný zdroj informácií pre prioritné oblasti rozvoja obce, z ktorých vyplývajú opatrenia a následné aktivity predložené pre riešenie jednotlivých problémových oblastí rozvoja. Podrobný plán konkrétnych aktivít je obsiahnutý v akčnom pláne. Jednotlivé akčné plány a projektové návrhy by mali napĺňať vízie obce. Sú spracované na úrovni činností, časovej a finančnej náročnosti. V rámci tohto kroku stratégie boli zosumarizované všetky výstupy PHRSR, ktoré boli predložené na participatívne pripomienkovanie obecnému zastupiteľstvu obce. Navrhované zmeny boli doplnené a implementované do stratégie PHRSR.

Fáza 3: Programová časť: Návrh vlastnej stratégie- strategického prístupu, postupu a nástrojov na naplnenie vízie, hlavného cieľa, priorít a systému cieľov

V tejto fáze PHRSR bol identifikovaný prístup, postup a nástroje (opatrenia, aktivity, programy a projekty) v časovej následnosti a v priestorovej súvislosti pre realizovanie jednotlivých krokov stratégie. V tejto fáze obec Župkov navrhla vlastnú stratégiu, ktorá dosiahne naplnenie celého systému počnúc víziou až po systém cieľov PHRSR. Obec sa rozhodla presadzovať integrovaný prístup a zameriavať sa na inovačne orientované Smart stratégie rozvoja integrujúce tvrdé infraštruktúrne riešenia s mäkkými organizačnými, inštitucionálnymi a sociálnymi inováciami, ktoré využívajú najnovšie poznatky zo sociálnych, prírodných a technických vied a najmodernejšie technológie pre efektívny a udržateľný rozvoj a zabezpečenie kvality života obyvateľov a kvality podnikateľského prostredia. Implementácia Smart stratégie rozvoja nie je o zvyšovaní výdavkov, ale o efektívnejšom využívaní finančných zdrojov, ktoré obci majú priniesť úsporu v strednodobom a dlhodobom horizonte.

Fáza 4: Realizačná časť- Návrh vlastnej stratégie – strategického prístupu, postupu a nástrojov na dosiahnutie vízie a cieľov

V tejto fáze PHRSR je zamerané na popis postupov inštitucionálneho a organizačného zabezpečenia realizácie programu rozvoja, systém monitorovania a hodnotenia plnenia programu rozvoja obce s ustanovením merateľných ukazovateľov, vecný a časový harmonogram realizácie programu rozvoja obce formou akčných plánov.

Číslo spisu	Por.č.záznamu	Číslo záznamu	Typ záznamu	Forma originálu
OU-ZC-OSZP-2021/001026	001	0004817/2021	Externý doručený záznam	hodnoverná elektronická

KÓPIA

Fáza 5: Implementačná časť: Nastavenie implementácie, financovania, monitorovania a vyhodnocovania PHRSR

V tejto fáze obec Župkov vypracovala podrobný plán implementácie stratégie, ktorá je obsiahnutá v PHRSR. Definuje harmonogram implementácie stratégie a v jeho rámci aj konkrétne úlohy pre implementáciu navrhovaných nástrojov vrátane subjektov zodpovedných za splnenie a určenie výstupov realizácie týchto úloh, ktorý je reprezentovaný akčným plánom implementácie. V rámci PHRSR je zabezpečený systém monitorovania a transparentného hodnotenia, čiže napĺňania cieľov stratégie a taktiež plán využitia zdrojov vrátane zostaveného finančného plánu implementácie stratégie. Obsahom PHRSR sa stali konkrétne činnosti a úlohy, ku každej činnosti a úlohe sú priradení partneri zodpovední za ich vykonanie a dôraz bol kladený aj na časový systém rozpočtového programovania územnej samosprávy.

Finančné zabezpečenie

V zmysle zákona č. 539/2008 Z. z. o podpore regionálneho rozvoja v znení zákona 309/2014 Z. z., sa financovanie regionálneho rozvoja realizuje na troch úrovniach: na mikroregionálnej úrovni, kde je možné rozvojové aktivity financovať jedine združovaním zdrojov nižšej úrovne, čiže obcí. Samosprávy nemajú spoločný zdroj financovania. V súčasnej situácii je možné rozvojové aktivity financovať buď z rozpočtov jednotlivých obcí v prípade individuálnych projektov alebo združením financií viacerých obcí v prípade spoločných projektov. V prípade financovania projektov majúcich význam v kontexte priorít celého kraja zohráva významnú úlohu banskobystrický samosprávny kraj a financovanie inštitúcií v jeho zriaďovateľskej kompetencii. Ďalšími doplnkovými zdrojmi, ktoré možno definovať na úrovni jednotlivých aktivít sú predovšetkým štrukturálne fondy EU. Ich využitie v rámci jednotlivých aktivít je možné stanoviť len indikatívne bez určenia výšky požadovanej podpory s cieľom prispieť ku koordinácií realizácie rozvojových aktivít.

- Pri zostavovaní finančného plánu a zaisťovaní finančnej podpory je potrebné zamerať sa na tie opatrenia, ktoré sú nedostatočne podporované zo štátneho rozpočtu, alebo nie sú podporované vôbec.
- Pri zabezpečovaní základných potrieb občanov postupuje samospráva podľa zákona číslo 369/1990 Z. z. O obecnom zriadení a v zmysle zákona č. 138/1991 Zb. O majetku obcí v znení neskorších predpisov.
- Na plnenie svojich úloh má obec okrem finančných prostriedkov poukázaných od štátu v rámci delimitácie k dispozícií nasledovné financie: príjmy z miestnych daní a poplatkov ako aj zdroje zo Štrukturálnych fondov EÚ.

Monitorovanie a vyhodnocovanie PHRSR

V rámci monitorovania sa budú identifikovať možné riziká a navrhovať opatrenia na ich zníženie. V procese monitoringu je vytvorený monitorovací výbor zo zástupcov obecného zastupiteľstva, ktorí bude zodpovedať za plnenie priorít a cieľov PHRSR.

V systéme hodnotenia bude vypracovávaná monitorovacia správa o realizácii priorít a cieľov PHRSR, ktorá bude hovoriť o úspešnosti plnenia priorít a cieľov. V rámci implementácie stratégie v rámci tejto aktivity je vypracovaný aj finančný plán využitia zdrojov a finančný plán implementácie stratégie PHRSR. Finančný plán implementácie stratégie identifikuje finančné objemy, grantové, revolvingové, investičné, neinvestičné

Číslo spisu OU-ZC-OSZP-2021/001026 | Por.č.záznamu 001 | Číslo záznamu 0004817/2021 | Typ záznamu Externý doručený záznam | Forma originálu hodnoverná elektronická

KÓPIA

zdroje a spôsoby financovania projektov (vlastné zdroje, pôžičky, verejné financie, súkromné zdroje, grantové schémy a pod.)

Fáza 6: Prerokovanie a schvaľovanie PHRSR

Integrálnou súčasťou tejto fázy je prerokovanie a schvaľovanie PHRSR dotknutou verejnosťou a dotknutými orgánmi. V návrhu postupu a v harmonograme participatívnej tvorby a schvaľovania PHRSR je treba integrovať procesy strategického environmentálneho hodnotenia. Na základe preloženia Oznámenia o strategickom dokumente príslušný orgán stanoví rozsah hodnotenia podľa zákona č 24/2006 Z. z. o posudzovaní vplyvov na životné prostredie a o zmene a doplnení niektorých zákonov v znení neskorších predpisov. Takto spracovaný a schválený PHRSR obecným zastupiteľstvom je predložený VÚC.

PHRSR sa skladá z hlavného dokumentu a príloh, ktoré sú jeho neoddeliteľnou súčasťou.

Číslo spisu	Por.č.záznamu	Číslo záznamu	Typ záznamu	Forma originálu
OU-ZC-OSZP-2021/001026	001	0004817/2021	Externý doručený záznam	hodnoverná elektronická

KÓPIA

Program hospodárskeho rozvoja a sociálneho rozvoja obce Župkov na roky 2021

ČASŤ A

ANALYTICKO- STRATEGICKÁ ČASŤ

1. AUDIT ÚZEMIA

1.1 Základná charakteristika obce Župkov a vymedzenie územia

1.1.1 Základné údaje o obci: Obecný úrad Župkov 12 966 71 Župkov

- **Telefón :** +421 45 6866122
- Fax: 6867020
- **Starosta obce**: Ing. Ján Tomáš
- **e-mail:** starosta@zupkov.sk
- **Web:** www.zupkov.sk, obecnyurad@zupkov.sk, zupkov@zupkov.sk

Administratívne začlenenie:

- **Štát: Slovensko**
- **Kraj:** Banskobystrický
- **Okres:** Žarnovica
- **Región:** Tekov
- **IČO:** 00321133
- **DIČ:** 2021111554
- **Kód obce:** 517399
- **Počet obyvateľov**: 873 (Stav k 31.12.2019)
- **Hustota:** 84,43 obyv. na km^2
- **Rozloha:** 10,34 km ^{2} (1034 ha)
- **Nadmorská výška obce:** 315 m n. m.
- **Súradnice**: 48º31'36" S 18º37'37"V
- **Prvá písomná zmienka o samostatnej obci pochádza z roku 1808**
- **Prvý súpis o obyvateľoch Kľakovskej doliny pochádza z roku 1674**

Obec Župkov sa geograficky nachádza v strednom Pohroní. Z hľadiska územnosprávneho členenia SR obec Župkov na úrovni NUTS 3 patrí do Banskobystrického kraja. Na úrovni obvodov/okresov sa obec nachádza v obvode/okrese Žarnovica. Obec tvorí jedno katastrálne územie s rozlohou 1 034 ha. Samotná obec sa zaraďuje medzi typické vidiecke roztratené sídla, s typickými osídlenými štáľmi kopanicového typu. Obec je lokalizovaná v menej intenzívne využívanej krajine s prírodnými a s diferencovanými socioekonomickými podmienkami. Predstavuje žiarsko-žarnovické ťažisko osídlenia nadregionálneho až celoštátneho významu. Kataster obce Župkov sa nachádza na 48º31'36" zemepisnej šírky a na 18º37'00" východnej dĺžky. Obec sa zaraďuje do regiónu Tekov a má spolu 873 obyvateľov (Stav k 31.12.2019). Lokalizáciu obce Župkov v rámci okresu Žarnovica dokumentuje Obrázok 1.

Číslo spisu OU-ZC-OSZP-2021/001026 | Por.č.záznamu 001 | Číslo záznamu 0004817/2021 | Typ záznamu Externý doručený záznam | Forma originálu hodnoverná elektronická

KÓPIA

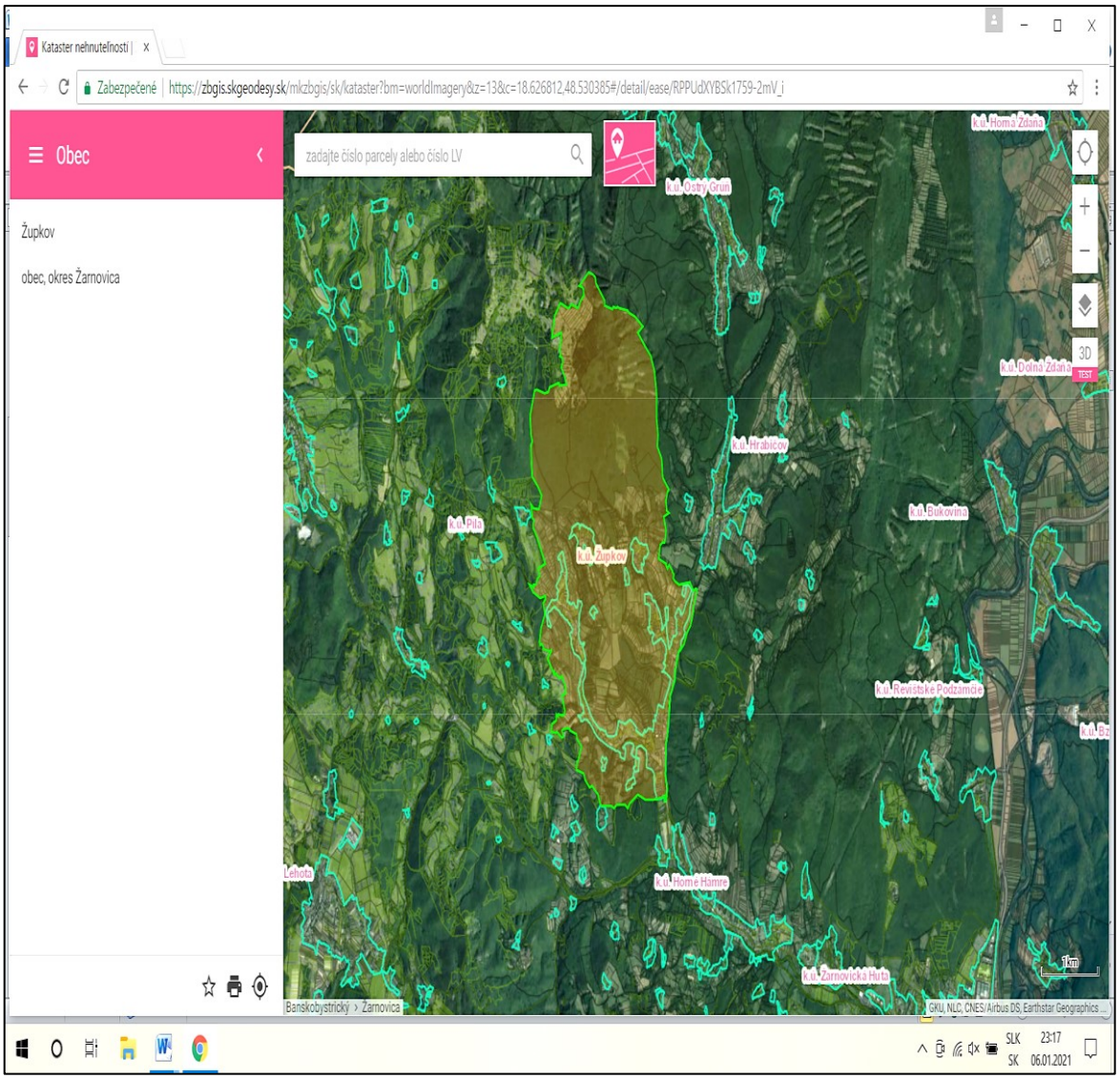

Zdroj: https://zbgis.skgeodesy.sk/mkzbgis/sk/kataster?bm=worldImagery&z=13&c=18.626812,48.530385#/detail/ease/RPPUdXYBSk1759-2mV_i

Obrázok 1 Lokalizácia obce Župkov v rámci okresu Žarnovica

Obec Župkov sa nachádza v scenérii Kľakovskej doliny na úpätí pohoria Vtáčnik, v Župkovskej brázde a v pokračovaní Veľkopoľskej brázdy, oddeľujúc Pohronský Inovec od Vtáčnika v dolinke prítoku potoka Kľak. Dolina pokračuje popri Kľakovskom potoku, je lemovaná po ľavej strane Vysokým a po pravej strane Nízkym Vtáčnikom.

1.1.2 História obce Župkov

Územie stredného Pohronia bolo osídľované pozdĺž toku Hrona z juhu smerom na sever, o čom svedčia i archeologické nálezy, ktoré za zväčša našli náhodne. Prvý dôkaz osídlenia stredného Pohronia pochádza už z mladšej doby kamennej. Bohatšie archeologické nálezy zo stredného Pohronia poznáme z mladšej doby bronzovej a za ňou nasledujúcej prvej doby železnej - halštatu (Bielik a kol., 2005).

Prvá zmienka o osídľovaní Pohronia je v zakladajúcej listine opátstva sv. Benedikta nad Hronom z roku 1026, kedy kráľ Gejza daroval opátstvu neobývanú zem. Žiarska kotlina patriaca Nitrianskemu kniežatstvu v 5.st. mala na mieste dnešného kaštieľa v Žarnovici menšie obranné hradište. Revištské panstvo sa spomína r. 1226 kedy viedla hranica po potok

Číslo spisu OU-ZC-OSZP-2021/001026 | Por.č.záznamu 001 | Číslo záznamu 0004817/2021 | Typ záznamu Externý doručený záznam | Forma originálu hodnoverná elektronická

KÓPIA

Hrabičov. Prvá písomná zmienka o Žarnovici je z roku 1332, obec Župkov je písomne doložená v roku 1674. Nemeckí kolonisti prichádzali tiež vo viacerých vlnách a ich príchod súvisel najmä s rozvojom baníctva. Revištské hradné panstvo, zahŕňajúce i Horné Hámre s osadami Župkov a Hrabičov, v r. 1480 dostalo konkurenciu v trojposchodovom neskorogotickom zámku – rezidencii Dóciovcov v Žarnovici. Po vymretí Dóciovcov r. 1662 prešlo Revištské panstvo do správy banskoštiavnickej komory (Bielik a kol., 2005).

Z roku 1674 sa zachoval prvý súpis obyvateľov Kľakovskej doliny, Banská komora potrebovala poznať stav panstva, koľko má poddaných, aký majú majetok, aby im mohli vyrúbať daň. V roku 1715 patrili obce Kľakovskej doliny pod obec Horné Hámre. Rozhodnutím ministra financií z 19. septembra 1865 bolo zrušené panstvo Šášov a bol spravované z Revištského panstva. Roku 1871 boli majetky a lesy odčlenené od správy hlavného komorno-grófskeho úradu v Banskej Štiavnici a pričlenené k riaditeľstvu do Banskej Bystrice a pod Lesný úrad Žarnovica pripadlo panstvo Revište ako jeho hospodárske oddelenie. Komorné panstvo Revište od 28. februára 1871 zaniklo.
Koncom 18. storočia vzniklo a zároveň obci Horné Hámre patrilo 9 osád a to:

- Čierťaž - v roku 1828 mala 21 domov a 150 obyvateľov
- Frtálov vrch - v roku 1828 mala 12 domov a 87 obyvateľov
- Hrabičov - v roku 1828 mala 306 obyvateľov
- Jančokovci - v roku 1828 mala 7 domov a 55 obyvateľov
- Kostivrch - v roku 1828 mala 46 domov a 323 obyvateľov
- Pajer - v roku 1828 mala 8 domov a 51 obyvateľov
- Pecno - v roku 1828 mala 23 domov a 162 obyvateľov
- Župkov - v roku 1828 mala 216 obyvateľov
- Žarnovická Huta - v roku 1828 mala 360 obyvateľov

Špecifikom tejto časti dotknutého územia ako bolo už uvedené je rozptýlené osídlenie, ktoré sa v tomto regióne nazýva štále. Základnou funkciou kopaničiarskeho osídlenia bolo umožniť obrábanie pôdy na odľahlých miestach terénu. Hlavným rozlišovacím znakom je prítomnosť izolovaných stavebných objektov (minimálne 3) s priľahlými poľnohospodársky využívanými maloblokovými pozemkami (pozemky ornej pôdy, trvalých trávnych porastov a ovocných sadov).

Obec Župkov ako samostatná obec sa v roku 1808 nazývala Zubkow. Patrila banskej komore. Po maďarsky sa obec nazývala Zsupkó, Erdosurány. Do roku 1960 patrila pod Tekovskú župu, okres Nová Baňa, kraj Banská Bystrica. Po roku 1960 patrila pod okres Žiar nad Hronom, kraj Stredoslovenský. V súčasnosti patrí pod okres Žarnovica, kraj Banskobystrický. V roku 1828 mala obec 35 domov a 337 obyvateľov. Pracovali v baniach a živili sa aj drevorubačstvom. V tomto období má obec viacero miestnych častí: Horné a Dolné Pecno, Frtálov vrch, Horný Župkov, Pálč a Trň. Prvá svetová vojna 1914 – 1918 priniesla i samostatnú Československú republiku. V roku 1939 vypukla druhá svetová vojna. V prvých dňoch slovenského národného povstania v auguste 1944 prišla obranná vojenská posádka z Trnavy. V dňoch 25 – 26. september 1944 sa zviedli ťažké boje na Brode o vstup nemeckej armády na Pohronie Ostrý Grúň a Kľak bol vypálený, vyvraždený a evakuovaný. V zime 1944 – 1945 obyvatelia pomáhali partizánom brigády J. Nálepku a zväzku Jána Žižku. Proti partizánska jednotka Edelweiss obyvateľov 24. januára 1945 vyhnala, obec vyrabovala a vypálila (Bielik a kol., 2005). Neskôr pôdu v obci obrábali

Číslo spisu OU-ZC-OSZP-2021/001026 | Por.č.záznamu 001 | Číslo záznamu 0004817/2021 | Typ záznamu Externý doručený záznam | Forma originálu hodnoverná elektronická

KÓPIA

súkromne hospodáriaci roľníci. Časť obyvateľov pracovala v priemysle (Žarnovica, Hliník nad Hronom, Žiar nad Hronom, Veľké Pole) (Bielik a kol., 2005).

V súčasnej dobe centrum obce leží pozdĺž Kľakovského potoka a cesty, kde sú postavené aj rodinné domy. Ďalšie domy sú roztrúsené po viac-menej vzdialených lazoch a osadách, z ktorých tie najväčšie sú: Dolné Pecno, Frtálov vrch, Horné Pecno a Horný Župkov a s ich miestnymi pomenovaniami ako sú: Debnárovci, Chalupovci, Šimúnovci, Angletovci, Ďurengovci, Struhárovci, Barborovci, Bačovci, Šulovci, Gundovci, Joholtovci, Pálč, Šurianskovci, Tŕň, Zúbekovci, Hósovci, Pánovci, Belanovci, Matejovci a iné. Miestna časť Pecno-osada je doložená v roku 1808 (Bielik a kol., 2005).

1.1.3 Heraldické znaky obce

Heraldická komisia Slovenskej republiky sa rozhodla o vydaní Erbovej listiny obci Župkov na základe žiadosti obecného úradu a konzultácii s pánom Petrom Kartusom - predsedom heraldickej komisie.

Erb a vlajka obce Župkov



Obrázok 2 Heraldické znaky obce Župkov

Erb obce

V zelenom štíte sa nachádza drevorubačský a poľnohospodársky motív doplnení o heraldickú figúru tzv. šikmé brvno (strieborný pruh z erbu historickej Tekovskej župy), ktoré je sprevádzané hore so zlatou sekerou, dolu šikmým skloneným a prevráteným zlatým lemešom. Tieto znaky hovoria o histórii obce a o prevažnom zameraní práce obyvateľstva spojenej s ťažbou dreva a baníctvom.

Vlajka obce

Vlajka obce Župkov pozostáva z piatich pozdĺžnych pruhov vo farbách žltej a zelenej. Vlajka má pomer strán 2:3 a je ukončená troma cípmi, t. j. dvomi zástrihmi, siahajúcimi do tretiny jej listu. Farebnosť pruhov na vlajke je daná farbami obecného erbu. Tieto symboly patria k najvýznamnejším k obci Župkov.

Hymna obce Župkov

Číslo spisu | Por.č.záznamu | Číslo záznamu | Typ záznamu | Forma originálu
OU-ZC-OSZP-2021/001026 | 001 | 0004817/2021 | Externý doručený záznam | hodnoverná elektronická

KÓPIA

Hymnu obce naspievala miestna kapela s názvoj JARSTALUB v zložení: Jaroslav Bištuť, Ľubica Repiská, Ľubica Supuková a Stanislav Ziman. Autorka textu hymny je Bc. Ľubica Karnasová.

Text hymny:

„Župkovská hymna Otcovia i matky, základy nám dali, aby sme my na nich, budúcnosť stavali. Potoky zurčiace, hory i lúčiny, záhradky a domy, sú pýcha dediny. Život ten dedinský, má svoju hodnotu, že je to bohatstvo, ukážme my svetu To, čo my tu máme, je naša vizitka /:a bude to po nás pre deti pamiatka:/ a preto Župkov náš milený, prekrásna dedina, /:veď si tu žijeme, jak jedna rodina:/ Ďakujeme Bohu, za to, čo tu máme a do neba prosby s láskou posielame Aby nám vždy Župkov prekvital do krásy, aby sme tu mali raj na dlhé časy. By sme sa znášali, v láske si tu žili život si vážili, domov svoj si ctili. Mladí i tí starší, svorne spolu držme, /:duchovné hodnoty v srdciach našich strážme:/ a preto Župkov náš milený, prekrásna dedina, /:veď si tu žijeme jak jedna rodina:/“.

Zdroj: https://www.zupkov.sk/download_file_f.php?id=521660
Hymna obce mp3- *viď. odkaz: https://www.zupkov.sk/hymna-obce.phtml?id3=97847*

1.1.4 Členstvo obce Župkov v združenia a ostatné kluby a zariadenia

Obec Župkov je členom v niekoľkých združeniach: ZMOS, ZMO Žiarsky región, Mikroregión Nová Baňa, Mikroregión Kľakovská dolina, členom Združenia obcí Kľakovskej doliny, členom Občianskeho združenia Pohronská cesta a Oblastnej organizácie cestovného ruchu GRON, ktorá má sídlo v Novej Bani. V samostatnej obci pôsobí Futbalový klub TJ Partizán Župkov a Dobrovoľný hasičský zbor. Pravidelné stretnutia v obci organizuje aj Jednota dôchodcov.

1.2 Stav územnoplánovacej a programovej dokumentácie

Obec v zmysle zákona č. 50/1976 Zb. o územnom plánovaní a stavebnom poriadku (ďalej len *„Stavebný zákon“*) v znení neskorších predpisov nemá vypracovaný Územný plán obce, z tohto dôvodu sa obec rozhodla zaobstarať nový rozvojový dokument PHRSR, ktorý bude akceptovať dokumenty vyššieho stupňa a bude kvalitným dokumentov pre obec a to na obdobie rokov 2021 – 2026. Súčasné napĺňanie cieľov a požiadaviek v programovom rozvojovom dokumente PHRSR obce Župkov je v súlade s cieľmi uloženými aj v Územnoplánovacej dokumentácii VÚC.

1.3 Prírodné pomery

Abiotické zložky krajinnej štruktúry predstavujú súbor tých prvkov krajiny a ich vzťahy, ktoré tvoria pôvodný a trvalý základ pre ostatné krajinné štruktúry. Charakteristika abiotických zložiek je spracovaná na základe štúdie Kľakovská dolina (Od Žarnovice po Vtáčnik), ktorej autorom je Bielik a kol. 2005, Trempoš, 2000, Mazúrek, 1963 atď.

Analýza biotických podmienok záujmového územia je zameraná na špecifikáciu, charakteristiku a priestorovú diferenciáciu vlastností živej zložky krajiny. Biotické zložky v riešenom predmetnom území boli rozdelené do dvoch základných blokov- charakteristiky rastlinstva (flóry) a živočíšstva (fauny). Na celom území Kľakovskej doliny prevažuje lesná fauna, ktorú na južne exponovaných a otvorených svahoch a bralách

Číslo spisu OU-ZC-OSZP-2021/001026 | Por.č.záznamu 001 | Číslo záznamu 0004817/2021 | Typ záznamu Externý doručený záznam | Forma originálu hodnoverná elektronická

KÓPIA

nahradili teplomilné panenské druhy. Viac ako polovicu rastlinnej prikrývky celého územia tvorí les (viac ako 80%), pričom lesnatosť územia je 65 % z čoho je 85% hospodárskych lesov. Súvislé lesné porasty sú v severnej časti územia, kde pokrývajú okrem údolia potoka Kľak všetky okolité svahy kopcov. Nachádzame tu dubovo-bukovo-jedľové porasty, vo vyšších a severných expozíciách s prímesou ihličnanov, prevažne smreka na hrebeňoch a horských chrbtoch s prímesou smrekovca, na južných suchých skalnatých terénoch s borovicou. Na celom území Kľakovskej doliny rastie viac ako 1460 rastlinných druhov.

Rastlinstvo

Analýza biotických podmienok záujmového územia je zameraná na špecifikáciu, charakteristiku a priestorovú diferenciáciu vlastností živej zložky krajiny. Analýza biotických zložiek v riešenom predmetnom území bola rozdelená do dvoch základných blokov - charakteristiky rastlinstva a živočíšstva.

Na celom území prevažuje lesná fauna, ktorú na južne exponovaných a otvorených svahoch a bralách nahradili teplomilné panenské druhy. Viac ako polovicu rastlinnej prikrývky celého územia tvorí les (viac ako 80%), pričom lesnatosť územia je 65 % z čoho je 85% hospodárskych lesov. Súvislé lesné porasty sú v severnej časti územia, kde pokrývajú okrem údolia potoka Kľak všetky okolité svahy kopcov. Nachádzame tu dubovo-bukovo-jedľové porasty, vo vyšších a severných expozíciách s prímesou ihličnanov, prevažne smreka na hrebeňoch a horských chrbtoch s prímesou smrekovca, na južných suchých skalnatých terénoch s borovicou. Z listnatých stromov, okrem duba a buka, je tu prevažne topoľ, jelša, osika, javor, jaseň a hrab. Súčasné lesné porasty zhruba zodpovedajú svojím druhovým zložením pôvodnej vegetácii. V údolí potokov Župkovského a Kľakovského sú zachované lužné lesy jaseňovo-dubové a jelšové. Do tejto skupiny je zahrnutá aj nelesná drevinná vegetácia), čiže stromy a kríky rastúce na inej ako lesnej pôde. Sú to napríklad stromoradia, brehové porasty, medze, remízky a solitéry, alebo malé skupiny stromov. Najmä v južnej časti regiónu sú lesy popretkávané poľnohospodárskymi pozemkami - oráčinami, lúkami a množstvom pastvín (Bielik a kol., 2005).

Trvalé trávne porasty (TTP), čiže lúky a pasienky majú druhé najväčšie plošné zastúpenie. Sú situované v údoliach potokov a v okolí sídel. Veľké plochy lúk a pasienkov sa nachádzajú najmä v južnej časti územia (Bielik a kol., 2005).

Na celom území rastie viac ako 1460 rastlinných druhov. Ich vznik a zachovanie podmieňujú priaznivé prírodné podmienky ako zemepisná poloha, pôdne, klimatické a rastlinné pomery. V sledovanom území rastie pôvodná borovica lesná *(Pinus silvestris)*, breza plstnatá (*Betula pubencens*), smrekovec opadavý (*Larix decidua*). Lúčne spoločenstvá sú v tejto oblasti pomerne zriedkavé, reprezentujú ich zväčša druhotne vytvorené plôšky horských lúčin, enklávy pasienkov a lúk v blízkosti osád a trávnaté hole. Kosené lúky možno charakterizovať podľa prevládajúcich rastlín ako lúky trávnaté alebo trávnato-kvetnaté napríklad (*králikovité, pichliačovité, žeruchové a pod.*). Z chránených druhov možno uviesť kosatec trávolistý *(Iris graminea*), poniklec veľkokvetý *(Pulsatilla grandis),* vo vyšších svahoch nájdeme marinku vonnú (*Asperula odorata),* kysličku obyčajnú (*Oxalis acetosella).* Z krovitých drevín je tu borievka obyčajná (*Juniperus comunis*), lieska obyčajná (*Corylus avellana)*, trnka obyčajná (*Prunus spinoza)*, na suchých miestach rastie drieň *(Cornus mas),* z introdukovaných drevín sa tu nachádza agát biely *(Robinia-pseudo-acasia)* (Bielik a kol., 2005).

Živočíšstvo

Číslo spisu OU-ZC-OSZP-2021/001026 | Por.č.záznamu 001 | Číslo záznamu 0004817/2021 | Typ záznamu Externý doručený záznam | Forma originálu hodnoverná elektronická

KÓPIA

Územie sa vyznačuje rozmanitosťou a bohatstvom živočíšnych druhov. Zo zoografickej stránky táto oblasť patrí hlavne do zóny lesov eurosibírskej podoblasti, na niektorých miestach sa vyskytujú teplomilné prvky stepnej zóny, bolo tu zistených okolo 5 500 druhov živočíchov, z ktorých je chránených 183 druhov. V súvislých lesných porastoch sa vyskytuje celá škála poľovnej zveri. Rozšírené sú: jeleň obyčajný stredoeurópsky (*Cervus elaphus)* a srnec hôrny *(Capreolus capreolus*), v lesoch žije sviňa divá (Sus scrofa), na okrajoch lesa sa vyskytuje zajac poľný *(Lepus europeus),* mačkovitá šelma-Rys ostrovid *(Lynx lynx),* mačka divá (*Felis silvestris),* lasicovitú šelmu-jazvec obyčajný *(Meles meles),* z drobných hlodavcov sa vyskytuje veverica obyčajná (*Sciurius vulgaris).* Stálymi vtákmi sú stehlík čečetavý *(Carduelis flammea),* pinka severská *(Fringilla montifringilla),* strákoš veľký *(Lanius excubitor),* z hadov sa najčastejšie vyskytuje užovka obyčajná *(Natrix natrix),* užovká stromová *(Elaphelongisima)* z chránených druhov salamandra škvrnitá *(Salamandra salamandra),* rosnička zelená *(Hyla arbvorea)* a iné žaby. Zvláštnu pozornosť si zasluhuje jedenásť druhov netopierov a v potokoch žijúca vydra. V relatívne zachovalých lesných porastoch sa vyskytujú i vzácnejšie druhy chrobákov, ako fúzač alpský (*Rosalia alpina)*, roháč obyčajný *(Lucanus cervus)* a mnohé druhy bystrušiek *(Carabus).* Z ďalších chránených druhov bezstavovcov možno vidieť čmele *(Bombus)*, mravce *(Formica)* a mnohé iné druhy (Bielik a kol., 2005).

1.3.1 Hodnotenie druhotnej krajinnej štruktúry v obci Župkov

Štruktúre krajiny sa venovali viacerí autori, ako napríklad Ružička (2000), Miklóš, Izakovičová (1997), ktorí ju na základe fyzického stavu a vzťahu k využívaniu krajiny človekom členia na prvotnú, druhotnú a terciárnu štruktúru. Druhotná krajinná štruktúra (ďalej len DKŠ) reprezentuje zmeny pôvodného, prírodného respektíve potenciálneho stavu. Súčasná krajinná štruktúra (ďalej len SKŠ) vyjadruje aktuálny stav povrchu vo vzťahu k súčasnosti (Ružička, 2000).

Na základe hodnotenia súčasného plošného a priestorového zastúpenia jednotlivých skupín prvkov vo vzťahu k pôvodnému stavu môžeme hodnotiť stav intenzity premeny SKŠ ako podklad pre hodnotenie jej hodnoty a ekologickej stability. Takto koncipovaná legenda umožňuje korektné porovnanie mapovacích jednotiek I. vojenského mapovania s mladšími kartografickými výstupmi, na ktorých sa dá identifikovať široké spektrum krajinných prvkov.

Plošný výskyt prvkov SKŠ skúmaného katastra obce Župkov, dokumentuje tabuľka 1. Spresnenie mapovacej techniky, väčšia mierka máp a využitie ortofotomáp sa prejavilo aj vo vyčlenení a v počte využitia prvkov krajiny. V roku 2021 autorka hodnotenia SKŠ RNDr. Anna Štefanková vyčlenila spolu 6 skupín krajinných prvkov, 9 podskupín krajinných prvkov a 14 prvkov krajinnej štruktúry (viď. graf 1). Veľkosť jednotlivých krajinných zložiek dokumentuje tabuľka 2. Údaje uvedené v tabuľke sú vypočítané v prepočte tabuľky v polygónovej vrstve DKŠ. Na základe celkového hodnotenia územia sa dá v území obce Župkov navrhnúť kvalitný potenciál na jeho využívanie, zhodnotiť celkový jeho stav a dané potreby.

Tabuľka 1 Legenda hodnotenia SKŠ v obci Župkov

Číslo spisu OU-ZC-OSZP-2021/001026 | Por.č.záznamu 001 | Číslo záznamu 0004817/2021 | Typ záznamu Externý doručený záznam | Forma originálu hodnoverná elektronická

KÓPIA

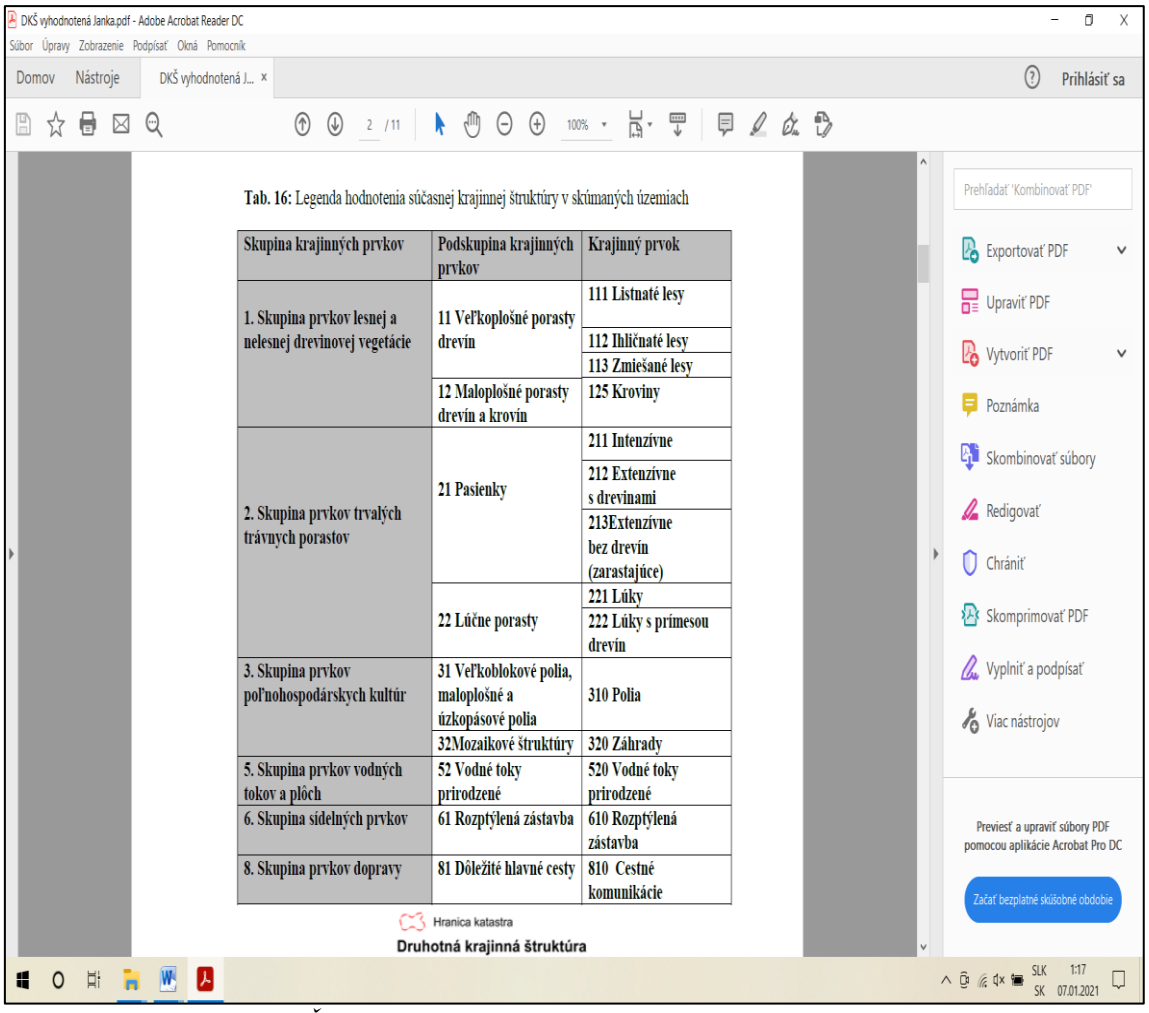

Tab. 16: Legenda hodnotenia súčasnej krajinnej štruktúry v skúmaných územiach

Skupina krajinných prvkov	Podskupina krajinných prvkov	Krajinný prvok
1. Skupina prvkov lesnej a nelesnej drevinovej vegetácie	11 Veľkoplošné porasty drevín	111 Listnaté lesy
		112 Ihličnaté lesy
		113 Zmiešané lesy
	12 Maloplošné porasty drevín a krovín	125 Kroviny
2. Skupina prvkov trvalých trávnych porastov	21 Pasienky	211 Intenzívne
		212 Extenzívne s drevinami
		213Extenzívne bez drevín (zarastajúce)
	22 Lúčne porasty	221 Lúky
		222 Lúky s prímesou drevín
3. Skupina prvkov poľnohospodárskych kultúr	31 Veľkoblokové polia, maloplošné a úzkopásové polia	310 Polia
	32Mozaikové štruktúry	320 Záhrady
5. Skupina prvkov vodných tokov a plôch	52 Vodné toky prirodzené	520 Vodné toky prirodzené
6. Skupina sídelných prvkov	61 Rozptýlená zástavba	610 Rozptýlená zástavba
8. Skupina prvkov dopravy	81 Dôležité hlavné cesty	810 Cestné komunikácie

Hranica katastra

Druhotná krajinná štruktúra

Autor: Mgr. RNDr. Anna Štefanková, 2020

Tabuľka 2 Plošný výskyt prvkov DKŠ obce Župkov v roku 2021

Číslo spisu OU-ZC-OSZP-2021/001026 | Por.č.záznamu 001 | Číslo záznamu 0004817/2021 | Typ záznamu Externý doručený záznam | Forma originálu hodnoverná elektronická

KÓPIA

Skupina krajinných prvkov		Rozloha (ha)	Podiel v %
1.	Lesnej a nelesnej drevinnej vegetácie	415,60	37,81
2.	Trvalých trávnych porastov	524,35	52,74
3.	Poľnohospodárskych kultúr	67,85	6,82
4.	Podložia a substrátu	0,00	0,25
5.	Vodných tokov a plôch	2,54	0,25
6.	Sídelných prvkov	20,82	2,09
7.	Technických prvkov	0,00	0,00
8.	Dopravy	2,84	0,28
	Spolu	1034	100

Autor: Mgr. RNDr. Anna Štefanková, 2021

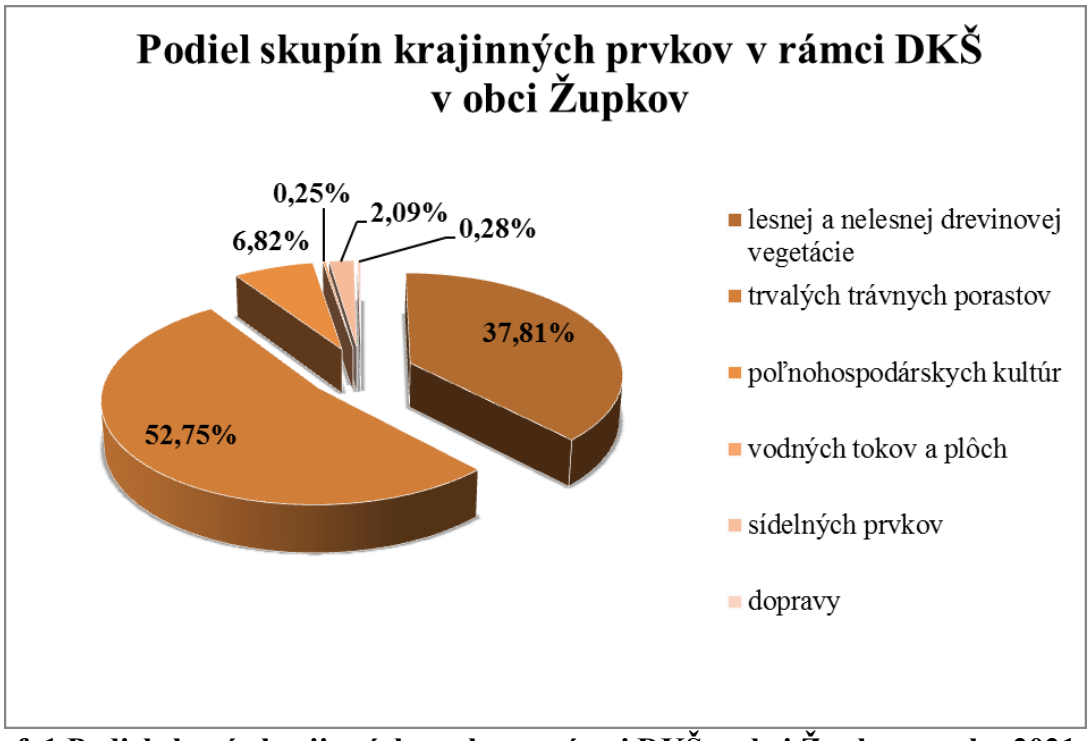

Graf. 1 Podiel skupín krajinných prvkov v rámci DKŠ v obci Župkov v roku 2021
Autor: Mgr. RNDr. Anna Štefanková, 2021

Celková rozloha katastra skúmaného územia v obci Župkov v roku 2021 bola 1 034 ha (100 %). Skupina krajinných prvkov lesnej a nelesnej drevinovej vegetácie má v štruktúre zastúpenie 37,81 %, skupina trvalých trávnych porastov zaberá v štruktúre 52,74 %, skupina poľnohospodárskych kultúr zaberá 6,82 %, skupina podložia a substrátu 0 %, skupina vodných tokov a plôch zaberá najmenej 0,25 %, skupina prvkov sídelných 2,09 %, skupina technických prvkov 0 % a skupina prvkov dopravy zaberá iba 0,28 %.

Zo skupiny prvkov lesnej a nelesnej drevinovej vegetácie sa v SKŠ v katastrálnom území obce Župkov nachádzajú najviac zastúpené veľkoplošné porasty drevín, ktoré tvoria listnaté, ihličnaté a zmiešané lesy a maloplošné porasty drevín a krovín, ktoré spolu tvoria z celkovej plochy 415,60 ha (37,81%). Pozitívnym prvkov pre túto skupinu vegetácie je to, že dochádza k zlepšeniu starostlivosti o lesné ekosystémy. V katastri prebieha regulovaná ťažba drevín a zároveň vysádzanie nových porastov. Pozitívom pre kataster obce Župkov je aj to, že v susednej obci Horné Hámre sa nachádza veľká lesná škôlka.

Skupinu prvkov trvalých trávnych porastov, ktorá sa skladá prevažne z pasienok a lúčnych porastov je druhou najväčšou skupinou. Tvorí približne 524,35 ha (52,74 %) z

Číslo spisu OU-ZC-OSZP-2021/001026 | Por.č.záznamu 001 | Číslo záznamu 0004817/2021 | Typ záznamu Externý doručený záznam | Forma originálu hodnoverná elektronická

KÓPIA

celkovej plochy. V obci v súčasnosti nepôsobí žiadny poľnohospodársky objekt. Dnes trvalé trávne porasty intenzívne využívajú miestny obyvatelia ako pasienky, ktorý v domácom prostredí chovajú kravy, ovce alebo kozy. Tieto trvalé trávne porasty zároveň bývajú kosené na seno. V mnohých častiach intravilánu obce táto skupina porastov zarastá, preto je predpoklad, že v budúcnosti bude vzrastať lesná plocha na úkor poľnohospodárskej.

Skupinu prvkov poľnohospodárskych kultúr, ktorú tvoria polia a záhrady na ploche 67,85 ha z celkovej plochy územia (6,82 %) obhospodarujú miestni obyvatelia, nakoľko tieto plochy sa v prevažnej miere nachádzajú v blízkosti obytných plôch. V rastlinnej výrobe prevažuje pestovanie obilnín (pšenice, jačmeňa, raž, ovos) ako viacročné krmoviny a pestovanie zemiakov, kukurice, zeleniny, ktoré obyvatelia využívajú pre svoju vlastnú spotrebu.

Ovocné sady územia sú tvorené najmä veľkoplošnými a maloplošnými sadmi jabloní, hrušiek a čerešní.

Skupina prvkov podložia a substrátu v obci nie je zastúpená.

Skupina vodných tokov a plôch zaberá plochu 2,54 ha (0,25 %). Prvky sú plošne líniové, prirodzeného pôvodu. Neregulované koryto Kľakovského potoka sa tiahne cez centrálnu časť od severu na juh modelovým územím. Na začiatku obce sa do neho vlieva Župkovský potôčik, ktorý má len v centrálnej časti regulované svoje koryto. V území sa nenachádza žiadna väčšia plocha ako je jazero, pleso a pod.

Skupinu sídelných prvkov v predmetnom území tvorí 20,82 ha (2,09 %). Pričom prevažná časť pripadá na rozptýlené osídlenie vzhľadom na polohu a sklonitosť jednotlivých častí územia. Táto plocha je prezentovaná hlavne trvalo obývanými objektmi, hospodárskymi dvormi a samotami vidieckeho typu. V sledovanom území transformácie nenastávali veľké zmeny, v súčasnosti dochádza k zvyšovaniu počtu obyvateľov a obývaných domov.

Do skupiny prvkov patria objekty bývania ako napr. individuálna bytová výstavba a hromadná bytová výstavba v centrálnej časti obce Župkov. Historický objekt kostol je sústredený v centre, spolu s budovou obecného úradu. Taktiež sa tu nachádza i školské zariadenie ZŠ s MŠ, budova potravín a rekreačné zariadenie Riečky.

Skupinu technických prvkov sme nevyčlenili, nakoľko priemyselné výrobné areály a prevádzky, poľnohospodárske objekty, jednotlivé stavebné a technické objekty vo voľnej krajine, poľné hnojiská a diaľkové elektrické nadzemné vedenia sa v katastri nenachádzajú.

V skupine prvkov dopravy sme vyčlenili dôležité hlavné cesty ako celok s účelovými komunikáciami a parkoviskami a táto skupina tvorí 2,84 ha (0,28 %) z celkovej plochy. Táto skupina je zastúpená hlavne v území líniovými prvkami. Územím prechádza hlavný cestný ťah (III. triedy) v smere do Kľakovskej doliny, do Horného Župkova a miestnej časti Pecné a opačne smerom do okresného mesta Žarnovice. Cestnú sieť dopĺňajú účelové komunikácie spevnené v rámci miestnej časti a nespevnené v štálových osídleniach. Nespevnené plochy tvoria aj prístupové cesty k lesným porastom.

Mapové výstupy na základe mapových podkladov poskytujú obraz reliéfu a štruktúry pôvodnej krajiny v antropogénnej transformácii. Tieto mapy môžu slúžiť ako jeden z podkladov pre citlivú a racionálnu tvorbu novej krajiny (pri rekultivácii, sanácii starých

Číslo spisu OU-ZC-OSZP-2021/001026 | Por.č.záznamu 001 | Číslo záznamu 0004817/2021 | Typ záznamu Externý doručený záznam | Forma originálu hodnoverná elektronická

KÓPIA

ekologických záťaží a pri zahladzovaní následkov agresívnych technológií), s dôrazom na jej biologické funkcie. Súčasný stav krajiny súvisí s prírodnými podmienkami a s ich spoločenským využitím. V tejto etape môžem zhodnotiť súčasné ako aj plánované druhy socioekonomických činností v území v rozptýlenom osídlení, tak aby sa táto forma zachovala.

Získané výsledky môžu byť podkladom pre budúce krajinnoekologické plánovanie, územné plánovanie, pre Lokálnu Agendu 21 alebo pre ÚSES. Obec Župkov spolu s ostatnými obcami v Kľakovskom regióne tvoria tzv. južný krajinný celok Kľakovskej doliny. Sídelná štruktúra je jedinečná svojím spolupôsobením lúčno-lesnatej krajiny s roztratenou štruktúrou lazníckeho osídlenia – štálov s pestrou mozaikou sadov a záhrad.

Podľa Horvátha (1980) roztratené sídla vznikajú, ale aj zanikajú počas celého historického vývoja, pričom sa ich charakter v celku i v jednotlivostiach mení, roztratené sídla sa pretvárajú na dediny a samostatné obce, ale aj na druhej strane aj samostatné obce klesajú na úroveň roztratených sídel. Disperzné sídla v týchto skúmaných horských a podhorských oblastiach Slovenska vznikli od 16. storočia tzv. kopaničiarskou kolonizáciou. Populačný rast obyvateľstva a s ním spojený nedostatok urbárskych (usadlostných) pozemkov nútil už od konca 15. storočia poddanské obyvateľstvo hľadať si nové zdroje obživy klčovaním mimo usadlostných plôch lesnej alebo inej neproduktívnej pôdy. Proces vytvárania kopaničnej pôdy sa však viac rozvinul až v 16. a 17.storočí, v 18. storočí dosiahol svoj vrchol.

Súčasnou hlavnou charakteristikou vývojového trendu sídelnej štruktúry je pozvoľné zvyšovanie počtu obyvateľov sídiel mestského typu oproti obyvateľom vidieckych sídiel. Pomer medzi počtom obyvateľov jedného a druhého typu sa zmenil dosť výrazne v 70-tych rokoch min. storočia. V roku 1970 to bol v rámci Slovenska pomer 41,5 % ku 58,5 % v prospech vidieckeho obyvateľstva a v roku 1980 53,0 % ku 47,0% v prospech mestského obyvateľstva. Pri rozlišovaní typov sídiel sa spravidla medzi sídlom vidieckeho typu (dedinou) a sídlom mestského typu (mestom) považuje počet obyvateľov od 5000. Celkový počet sídiel je 2867, právny štatút mestá má 136 sídiel, z toho 122 má nad 5000 obyvateľov. Teda väčšina slovenských sídiel (cca 95 %) tvoria dediny, ktorých je spolu 1 735. Tieto obce majú počet obyvateľov nižší ako 1 000, 1 024 obcí má dokonca menej ako 500 obyvateľov. Z uvedených údajov, ako aj z kultúrnych, sociálnych a ekonomických tradícií a historického vývoja jednoznačne vyplýva, že celé Slovensko je vidiecka krajina, a že rozvoj vidieka predstavuje významný determinant v rozvoji celej krajiny. Dedina je nositeľom významných a špecifických hospodárskych, sociálnych, kultúrnych, ekologických i sídelných hodnôt a kvalít, ktoré predstavujú i bohaté kultúrne, historické, sídelné, sociálne a architektonicko-urbanistické dedičstvo. Je preto nevyhnutné rešpektovať špecifiká slovenskej dediny, kde potreba vytvorenia kvalitatívne nových existenčných a rozvojových podmienok a predpokladov vyžaduje systémové zmeny, spojené s procesom sebauvedomenia sa sídla a sídelného spoločenstva ako základného subjektu obnovy a rozvoja obce (Šolcová, 2012).

1.3.2 Geologické a geomorfologické pomery

Číslo spisu OU-ZC-OSZP-2021/001026 | Por.č.záznamu 001 | Číslo záznamu 0004817/2021 | Typ záznamu Externý doručený záznam | Forma originálu hodnoverná elektronická

KÓPIA

Celé územie Slovenska patrí ku karpatskej horskej sústave. Patrí k Západným Karpatom, v ktorých môžeme rozlíšiť dve základné časti, staršiu - Vnútorné Karpaty a mladšiu - Vonkajšie Karpaty (Mazúr, Lukniš, 1980).

Územie celej Kľakovskej doliny sa nachádza v oblasti Vnútorných Karpát, kde prevažná časť územia je z hľadiska geologického vývoja súčasťou sopečných pohorí Štiavnické vrchy, Pohronský Inovec a Vtáčnik. Hlavná sopečná aktivita sa viaže na obdobie mladších treťohôr (pred 16,4− 10,5 mil. rokov). V prvých štádiách vulkanizmu dominovali lávové prúdy, prieniky a explózie andezitového zloženia, zavŕšené vznikom mohutnej 6 km vysokej sopky- štiavnického stratovulkánu. Záver vulkanickej činnosti mal ryolitový charakter. Po dlhom období pokoja bola sopečná aktivita obnovená v štvrtohorách, pred 120 −130 tisíc rokmi, explóziou vulkánu, počas tohto obdobia sa sformovala aj rieka Hron. Pohronský Inovec, ktorý tvorí hranicu Kľakovskej doliny bol jej eróznou činnosťou morfologicky oddelený od Štiavnických vrchov (Bielik a kol. 2005).

Celé územie Kľakovskej doliny je tvorené vulkanickými horninami, najmä pyroklastikami andezitov, v ktorých sa nachádzajú ostrovkovite pyroxenické andezity.

V Župkove sa nachádza nálezisko vzácnej rudy tetradymit. Podrobný opis minerálu z lokality Župkov- z kopanici nazývanej Pod Angletovcami publikoval W. Haidinger v roku 1831. Pravdepodobne prvý našiel tetradymit v Župkove A. Wehrle. V roku 1831 ako prvý urobil chemickú analýzu a nazval ho prismatischer Wismuthglanz. Tetradymit Bi2Te2S sa nachádza v bielej mase rozloženého propylitizovaného andezitu, v rozložených tufoch a v andezitových konglomerátoch v malej dnes už zasypanej štôlničke pri kopanici pod Angletovcami (Obrázok 3). Vytvára romboedrické alebo tabuľkovité kryštáliky, často s charakteristickými štvornásobnými zrastami. Má cínovobobielu až oceľovosivú farbu s čiernymi a žltými nábehovými farbami a nízku tvrdosť, veľkosť do 3 mm s horizontálnym ryhovaním na povrchu. Výskyt v andezitových tufoch sa považuje za hydrotermálny. Výskyt patrí do novobansko-kľakovského rudného rajónu s uplatnením Bi a Te-mineralizácie. Predpokladá sa jeho vznik zo solfatar, predstavujúcich postvulkanickú činnosť vtedajšej sopečnej činnosti. Andrej Kmeť a F. Kabin nazvali tento minerál Župkovit (Bielik a kol., 2005).

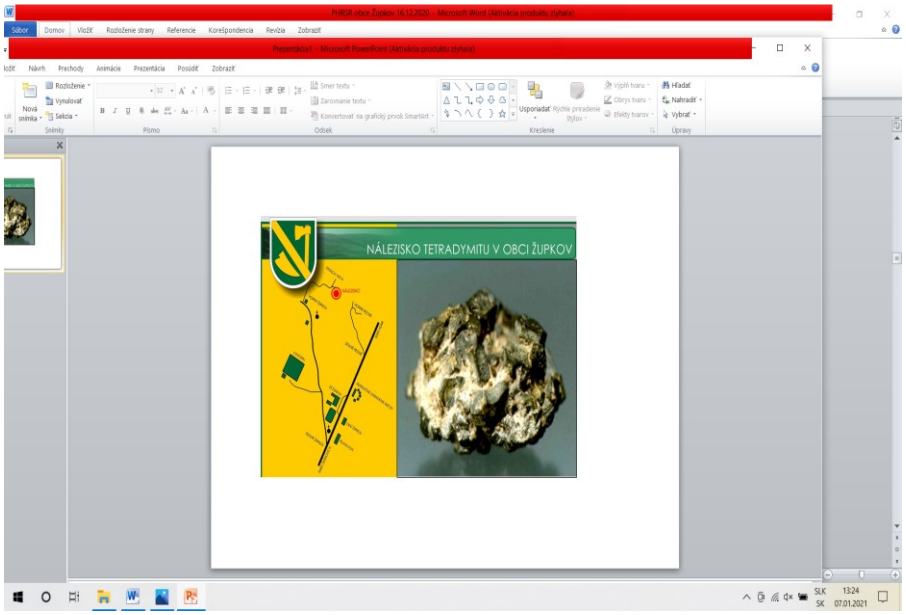

Obrázok 3 Tetradymit Bi2Te2S

Prameň: Z archívu zbierok Slovenského banského múzea v Banskej Štiavnici, 2021

1.3.3 Reliéf

Číslo spisu OU-ZC-OSZP-2021/001026 | Por.č.záznamu 001 | Číslo záznamu 0004817/2021 | Typ záznamu Externý doručený záznam | Forma originálu hodnoverná elektronická

KÓPIA

Reliéf skúmaného územia predstavuje dvojrozmerný útvar- styčnú plochu pevného povrchu Zeme s atmosférou alebo hydrosférou. Je jedným z rozhodujúcich prirodzených diferenciačných faktorov. Zásadne ovplyvňuje horizontálny aj vertikálny tok látky a energie. Na vlastnosti reliéfu sa preto zákonite viažu vlastnosti ostatných zložiek krajiny. Ich interpretácia umožňuje poznať charakter a dynamiku súčasných i minulých v krajine prebiehajúcich procesov (Trempoš, 2000).

Severnú časť územia tvorí hornatinový až vysočinový podhôľny reliéf (vrchol Vtáčnika). Ostatné územie možno charakterizovať ako planinu, ktorá je rozrezaná dolinami a eróznymi brázdami v údoliach vodných tokov. Najvyššia nadmorská výška je na Vtáčniku – 1346 m v severnom cípe územia. Najnižšia nadmorská výška je v údolí potoka Kľak na JV územia – 250 m. Reliéf v území je výrazne členitý, pestrý a zaujímavý, čo dáva predpoklady pre rozvoj rekreácie a turizmu. Celé riešené územie leží v geomorfologickom celku Vtáčnik, oblasti Slovenské stredohorie.

1.3.4 Pedologické pomery

Celé územie z hľadiska výskytu pôdnych zdrojov je významné, nakoľko sa tu vyskytujú zastúpenia rôznych druhov a typov pôd. Pôda je jednou z podmienok existencie rastlín, ktoré sú základným zdrojom výživy živočíchov. Kvalita pôd je závislá predovšetkým od podnebia. Ovplyvňuje ju však aj podklad, sklon, terénne a iné faktory. V oblasti regiónu Kľakovskej doliny sa viac vyskytujú výnosné hnedé pôdy, pretože podkladom sú andezity a andezitové tufy. Zvyšky týchto pôd sú prevažne piesočnato-hlinité a hlinité a v spodinách sa vyskytujú hlinité až ílovito-hlinité. Pás nivných pôd sa nachádza v dolnej časti Kľakovského potoka. Sú veľmi úrodné, ale často zamokrené (Bielik a kol., 2005).

Za priaznivých petrografických i terénnych podmienok sa v andezitoch tvoria stredne hlboké až hlboké pôdy majúce ráz normálnych až ťažkých hlín. Obtiažne zvetrávajúce odrody, zvlášť v členitom teréne, dávajú len plytké pôdy s prímesou úlomkov materskej horniny alebo na svahoch aj kamenité pôdy. Údolia potokov a potôčikov sú pôvodne pravidelné, tufmi tvorené svahy, rozdelené na chrbty tvoriace vrchovinu. Tufy sú pre vodu priepustné, čím vznikli strmé svahy skláňajúce sa do údolia potokov a potôčikov a spolu s plochými temenami chrbtov tvoria charakteristický reliéf terénu (Bielik a kol., 2005). Na celom území doliny sa vyskytujú kambizeme, ktoré možno charakterizovať ako pôdy stredne skeletnaté (najmä vo vyšších nadmorských výškach). Majú dobrú, až priemernú zásobu živín a patria medzi vhodné pôdy pre pestovanie lesa, ale sú tiež perspektívne pre poľnohospodárstvo, najmä pre TTP. Z pôdnych typov sa v riešenom území vyskytujú hlavne pôdy hlinité, ktoré so stúpajúcou nadmorskou výškou prechádzajú cez pôdy piesočnato-hlinité, až do hlinito-piesočnatých (Bielik a kol., 2005).

Orná pôda je vzhľadom na pomerne vysokú sklonitosť územia málo zastúpená. Vyskytujú sa v podobe rozlohou malých políčok, ktoré sú roztrúsené takmer po celej južnej časti územia. Tieto malé mozaikovito usporiadané plochy ornej pôdy vznikli na základe spôsobu osídlenia v podobe samôt. Na andezitových stráňach sa vyskytujú asi do 450 m n. m. na hlbokých hlinitých až ílovito-hlinitých sedimentoch rôzne oglejené, ilimerizované pôdy až pseudogleje. Asi do 700-800 m n. m. hnedé pôdy nasýtené a od 700-800 m n. m. do 1340 m n. m. hnedé pôdy kyslé, na vrcholovom širokom chrbte s bralným reliéfom premiešané so surovými pôdami. Na nivách tokov sú nivné a glejové pôdy (Bielik a kol., 2005).

Číslo spisu OU-ZC-OSZP-2021/001026 | Por.č.záznamu 001 | Číslo záznamu 0004817/2021 | Typ záznamu Externý doručený záznam | Forma originálu hodnoverná elektronická

KÓPIA

Poľnohospodárska pôda v obci nie je intenzívne obhospodarovaná. V obci sa nachádzajú len menšie plochy, na ktorých sa nachádzajú ovocné sady. Na menších úrodných plochách v blízkosti rodinných domov sa pestujú prevažne zelenina a okopaniny- zemiaky, fazuľa, kukurica a iné. a to len pre priamu spotrebu majiteľov. Existujúce sady a záhrady sa viažu na okolie sídel a slúžia len na pestovanie ovocia.

1.3.5 Klimatické pomery

Podnebie v takmer celom území skúmanej oblasti sa vyznačuje veľkou premenlivosťou, čo je ovplyvnené oceánskymi a kontinentálnymi vzdušnými masami, ako i členitosťou povrchu a nadmorskou výškou. Územie obce Župkov patrí podľa Lapina (2020) do európsko-kontinentálnej, kotlinovej klimatickej oblasti do pomerne mierneho teplého, suchého pásma, s oceánskym mierne vlhkým vzduchom, ktorý sa transformuje na kontinentálny, vrchovinovo horský chladný až mierne chladný vzduch. Zahŕňa poväčšine hlavné údolie Kľakovského potoka. Mikroregión Kľakovská dolina spadá z desaťstupňovej škály charakteristík do druhej (chladnejšej) oblasti (Bielik a kol., 2005).

Suma priemerných denných teplôt viac ako 10ºC predstavuje 2500 – 2200 a počet dní s teplotou vzduchu nad 5ºC je 215. Priemerná teplota vzduchu v januári je –2 ºC až – 5ºC a priemerná teplota vzduchu za vegetačné obdobie (IV – IX) sa pohybuje od 13 °C do 15°C (Bielik a kol., 2005).

Priemerné ročné zrážky sú 650 – 850 mm a priemerná ročná teplota vzduchu je – 4,75ºC v januári a 17,25ºC v júli. Vo vyšších polohách (pohorie Vtáčnik) je chladná klimatická oblasť s horskou studenou klímou, kde sa ročné zrážky pohybujú od 1000 do 1400 mm a teplota vzduchu – 6,5ºC v januári a 12,5ºC v júli. Popri prúdení oceánskeho vzduchu je tu i južné prúdenie od Stredomoria, prinášajúce najvýdatnejšie zrážky najmä na jeseň a na jar, ako aj arktického vzduchu, ktorý prináša ochladenie najmä v zime. Charakter podnebia vyplýva z rozmanitosťou územia a je vyjadrený priemermi jednotlivých klimatických prvkov a ich častosťou. Základné zhodnotenie klimatických pomerov katastra sa opiera zväčša o dáta SHMÚ Sliač 2020.

Prevláda tu teplá až mierne chladná horská klíma s ročným úhrnom zrážok 600 – 900 mm. Nižšie časti pohoria patria do mierne teplej. Priemerné ročné teploty v okolí Hrona sa pohybujú okolo 8ºC. Vyššie klesajú a na severozápadnej časti na hrebeňoch Vtáčnika dosahujú len okolo 5ºC. Najteplejšími mesiacmi sú júl s 18ºC a august so 17ºC, najchladnejšími sú január a február s dlhoročným priemerom – 2ºC. Mrazové obdobie vymedzené priemernou dennou teplotou vzduchu 0 ºC a menej trvá v priemere 70 dní od polovice decembra do začiatku druhej dekády februára (SHMÚ, Sliač, 2020).

V priebehu roka je najteplejším mesiacom júl s priemernou mesačnou teplotou vzduchu 18,1ºC a viac v priemere v 60 dňoch a na 30ºC a viac v priemere v 12 dňoch. V horúcich letách vystupujú absolútne maximá teploty vzduchu až na 38ºC. Priemerná teplota vzduchu vo vegetačnom období je 14ºC. Minimálna teplota vzduchu klesá pod 0ºC v priemere v 118-tych a maximálna teplota vzduchu v priemere v 20-tych dňoch. Teplotu vyššiu ako 15ºC má sto dní v roku. Priemerný počet letných dní s teplotou vyššou ako 25ºC je päťdesiat. Priemerný počet ľadových dní s maximálnou teplotou – 0,1ºC a nižšou je viac ako tridsať (SHMÚ, Sliač, 2020). Priemerné mesačné a ročné teploty vzduchu v ºC dokumentuje tab. 3. a graf2.

Číslo spisu OU-ZC-OSZP-2021/001026 | Por.č.záznamu 001 | Číslo záznamu 0004817/2021 | Typ záznamu Externý doručený záznam | Forma originálu hodnoverná elektronická

KÓPIA

Tabuľka 3 Priemerné mesačné a ročné teploty vzduchu v °C.

mesiac	I.	II.	III.	IV.	V.	VI.	VII.	VIII.	IX.	X.	XI.	XII.	rok
°C	-2,4	-0,4	3,5	8,7	13,2	16,8	18,1	17,3	13,3	8,6	4,1	-0,3	8,4

Zdroj: Kol. autorov: SHMÚ Sliač, 2020

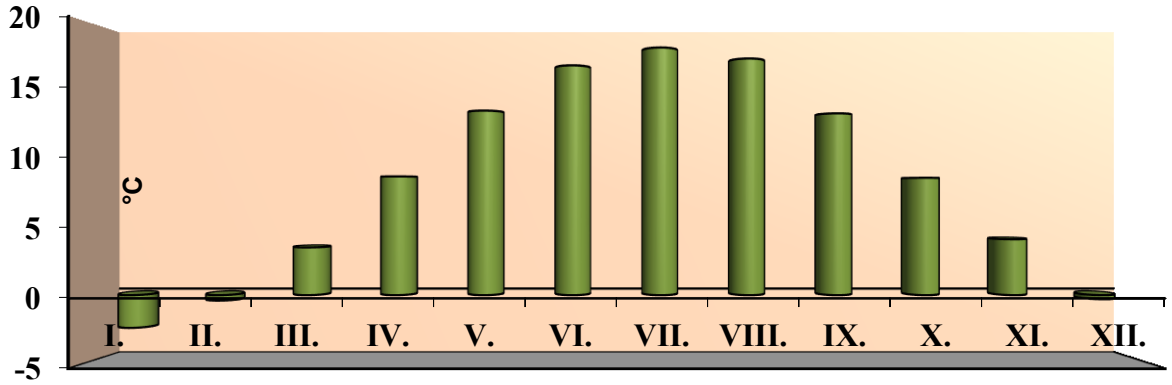

Graf 2 Priemerné mesačné a ročné teploty vzduchu v °C
Spracovala: Mgr. RNDr. Anna Štefanková, 2020

S teplotou vzduchu úzko súvisí aj relatívna vlhkosť vzduchu. Najvyššia relatívna vlhkosť je v zimných mesiacoch, kedy prevláda západné alebo severozápadné prúdenie vzduchu. Najnižšia vlhkosť je v letných mesiacoch jún a júl. Vzhľadom na kotlinový charakter a otvorenosť územia, je lokalita pomerne dobre vetraná, čo je priaznivé z hľadiska rozptylu znečisťujúcich látok.

Oblasť Župkova patrí medzi oblasti s komplikovanými veternými pomermi. Čo sa týka veterných pomerov v členitom reliéfe danej krajiny je prúdenie vzduchu rôznorodé. Závislé je najmä na orientácie dolín, expozície a sklonitosti svahov. V ročnom priemere prevláda vietor totožný so smerom vyznačeného údolia, prípadne svahu. Vpádom novej studenej vzduchovej hmoty sa vyskytujú v doline silné padavé vetry, ktoré majú niekedy ničivé účinky v lesných porastoch. Najčastejšie prichádzajú na začiatku jari a najmenej na konci leta. V údolných záveterných lokalitách sa priemerné ročné rýchlosti vetra pohybujú v rozsahu 1-1,5 m/s a zastúpenie slabého prúdenia vzduchu s priemernými rýchlosťami do 2 m/s je až 80%. Najväčšia veternosť je vo vrcholových polohách kopcov, v ktorých priemerné ročné rýchlosti vetra sa pohybujú v rozsahu 3-3,5 m/s a slabé prúdenia vzduchu s priemernými rýchlosťami do 2 m/s sa vyskytuje v priemere v 50%-nej častosti (viď. obrázok 4).

Oblačnosť a slnečný svit závisí tiež od ročného obdobia a miesiaca. Prízemné inverzie o vertikálnej hrúbke do 100 metrov sa vytvárajú najmä v údolí predmetného územia. Prízemné inverzie sa vyskytujú prevažne od večernej do skorej dopoludňajšej doby. V priemere v 35 dňoch sa v najnižších polohách vyskytujú celodenné prízemné inverzie. Najväčšiu početnosť v 65 –70% zastúpení vykazujú inverzie slabej intenzity, pri ktorých sú pahorkatinné polohy oproti dolinám teplejšie o 0 – 2°C (SHMÚ, Sliač, 2020).

Číslo spisu OU-ZC-OSZP-2021/001026 | Por.č.záznamu 001 | Číslo záznamu 0004817/2021 | Typ záznamu Externý doručený záznam | Forma originálu hodnoverná elektronická

KÓPIA

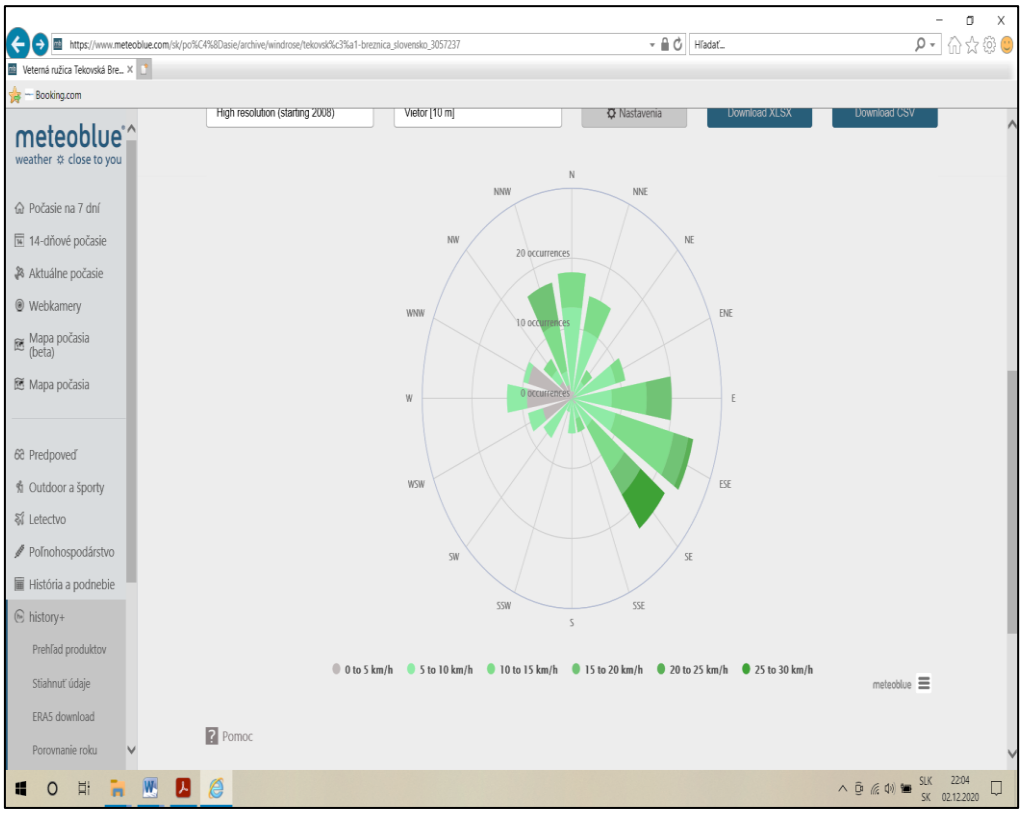

Zdroj: www.meteoblue.com
Obrázok 4 Veterná ružica

Hmly sa vytvárajú prevažne v jesennom a zimnom období. Najviac oblačnosti sa vyskytuje v novembri až januári. V júli až septembri je pokrytie oblohy oblačnosťou menej ako 5% a tým sa v tomto období vyskytuje najmenej, v priemere len 4 − 5 zamračených dní (SHMÚ, Sliač, 2020).

1.3.6 Hydrologické pomery

Hydrologický ráz opisovanej oblasti je daný striedaním rozpukaných andezitových prúdov, nositeľov puklinových vôd, s nepatrne priepustnými, ba až nepriepustnými aglomerátmi a tufmi (Bielik a kol., 2005).

Územie katastra Župkov hydrologicky patrí do povodia Kľakovského potoka. Potok Kľak s dĺžkou toku 22,5 km a plochou povodia 132,3 km^2 pramení pod Vtáčnikom a odvodňuje celú Kľakovskú dolinu. Má perovitý systém prítokov z množstva horských potôčikov, prameňov a celý odvodňovací systém je odvodňovaní celou dolinou priamo do rieky Hron. Potok Kľak je má niekoľko svojich prítokov. K najznámejším z nich patria prítoky z potokov Župkovský, Čertov, Uhliarsky, Pokútsky, Kláštorský, Segetovský potok a Klenová. Všetky vodné toky sú prirodzené, až na regulované úseky v sídlach. Na území sa nenachádza žiadna väčšia významná vodná plocha.

V obci Župkov v hornatinovom teréne križuje bezmenný tok v Belanovej doline, následne Župkovský potok nad osadou Chalupovci, dva pravostranné prítoky toku Kľak, kde jeden sa nachádza nad osadou Horné Pecné a ďalší tesne pred zaústením do samotného Kľakovského potoka. Veľké vody sú charakterizované kulminačným prietokom, osou

Číslo spisu OU-ZC-OSZP-2021/001026 | Por.č.záznamu 001 | Číslo záznamu 0004817/2021 | Typ záznamu Externý doručený záznam | Forma originálu hodnoverná elektronická

KÓPIA

trvania a časovým priebehom. Rozhodujúcim momentom pre množstvo odtokových povrchových vôd je i lesnatosť povodia, stav lesov, ich homogénnosť, hospodársky tvar, teda i tetenčná schopnosť, t. j. schopnosť spomaľovať povrchový a podzemný odtok. Veľké vody sú charakterizované kulminančným prietokom, dobou trvania, časovým opakovaním a výskytom počas celého roka. Na Kľakovskom potoku a v systéme jeho prítokov sa vyskytujú povodne najviac v mesiacoch marec a apríl, pomerne časté sú aj povodne v novembri. Doba vrcholu povodňovej vlny trvá krátky čas, zhruba 1 − 3 hodiny (Bielik a kol., 2005).

Kvalita podzemných vôd sa pohybuje v rozmedzí II. − V. triedy čistoty. V tejto oblasti znečistenie podzemných vôd pochádza z domácností a komunálnych odpadových vôd. Kvalita Kľakovského potoka je zaradená v II. triede čistoty. Povrchové a vodné toky sú kontaminované predovšetkých splaškami humusu, pôdy (zeminy), hnojív, pesticídov vrátane splaškov z polí a záhrad. Odpady z obalov, domového odpadu sa periodicky obec snaží odstraňovať.

V súčasnom období dodávku pitnej vody ako aj odkanalizovanie v prevažnej miere (tam, kde sú vybudované) zabezpečuje na území mikroregiónu Žarnovica Stredoslovenská vodárenská prevádzková spoločnosť, a. s. Banská Bystrica. Obec Župkov je zodpovedná za zásobovanie obce pitnou vodou a zodpovedá za odvádzanie odpadových vôd, ktoré vzniknú na území. Obec v súčasnej dobe je zásobovaná pitnou vodou zo skupinového vybudovaného vodovodu. Pokrytie vodovodnej infraštruktúry v obci je 80 %. Vzhľadom na zvýšené požiadavky na ochranu životného prostredia je úloha odkanalizovania v obci prioritou. Obec Župkov má čiastočne vybudovanú kanalizačnú sieť a čistiareň odpadových vôd a v najbližších rokoch sa aj touto problematikou z dôvodu výstavby nových bytových jednotiek a rodinných domov bude zaoberať. Doriešenie tohto problému považuje obec za jednu zo svojich najdôležitejších priorít (Štefanková, A., 2021).

1.3.7 Starostlivosť o životné prostredie a o ochranu životného prostredia

Stanovenie zraniteľnosti jednotlivých zložiek životného prostredia (ŽP) vyplýva z ich environmentálnej citlivosti (prirodzenej náchylnosti na deštrukciu) a environmentálnej významnosti (súčasná kvalita a tiež jedinečnosť v danom priestore), ktoré sa takto konfrontujú s prípadným pôsobením nového stresového faktora. Obec Župkov sa v starostlivosti o ŽP riadi podľa Zákona NR SR č. 17/1992 Zb. Zákonom o životnom prostredí, ktorý ustanovuje dodržiavať zásady ochrany ŽP a povinnosti pre právnické a fyzické osoby chrániť a zlepšovať stav ŽP a to v princípoch trvalo-udržateľného rozvoja.

Obec sa snaží dodržiavať aj zákon NR SR č. 543/2002 Z. z. o ochrane prírody a krajiny, kde legislatívnou formou zabezpečuje zachovanie rozmanitosti podmienok a foriem života v území. Zákon vymedzuje druhovú a územnú ochranu drevín. Druhová ochrana sa viaže na chránené rastliny, chránené živočíchy, chránené nerasty a chránené skameneliny. Za najzávažnejšie problémy, ktoré negatívne ovplyvňujú kvalitu životného prostredia tejto skúmanej oblasti môžeme považovať predovšetkým znečistené povrchové vody, znečistené pôdy a znečistené podzemné vody, vznikajúce tzv. „divoké“ skládky odpadov ako veľmi závažný rizikový faktor, hluk, eróziu a zápach.

Sústavu NATURA 2000 podľa našej národnej legislatívy tvoria teda 2 typy území:

- *chránené vtáčie územia* - osobitne chránené územia – vyhlasované na základe smernice o vtákoch;

Číslo spisu OU-ZC-OSZP-2021/001026 | Por.č.záznamu 001 | Číslo záznamu 0004817/2021 | Typ záznamu Externý doručený záznam | Forma originálu hodnoverná elektronická

KÓPIA

- *územia európskeho významu* - osobitné územia ochrany vyhlasované na základe smernice o biotopoch, (pred vyhlásením, po vyhlásení je územie zaradené v príslušnej národnej kategórie chránených území) (Berntanová, Čuka, Ruml, 2003).

V dotknutej obci sa do územia európskeho významu zaraďuje územie pohoria Malý a Veľký Vtáčnik, v ktorom sa nachádza 13 typov európsky významných biotopov a 11 živočíšnych druhov európskeho významu. Okrajové časti pohoria človek v priebehu času odlesnil a zmenil na lúky a pastviny. V tejto oblasti platí najprísnejší V. stupeň ochrany. Záujmové územie severne zasahuje z časti do Chránenej krajinnej oblasti Ponitrie. Významnými a vyhľadávanými turistickými miestami sú v Kľakovskom okolí napr. Les Škurátka, chránený areál Ivanov salaš s výmerou 2 ha., Kláštorská skala, Vodopád na Pokutskom potoku a prírodná pamiatka Ostrovica. Územie je po obvodových hraniciach označené oficiálnou symbolikou, na turistických značkovaných chodníkoch pri vstupe na územie NPR tabuľami so štátnym znakom. Na vrchole Vtáčnika sa nachádza informačný panel, ako súčasť náučného chodníka. Tento priestor je vyhľadávaným cieľom vlastivedných a turistických vychádzok (Berntanová, Čuka, Ruml, 2003)

Hodnotením stavu ovzdušia sa obec Župkov riadi pokynmi príslušného orgánu štátnej ochrany ovzdušia pre malé zdroje znečistenia v zmysle zákona č. 137/2010 Z. z. o ochrane ovzdušia. Kvalita ovzdušia na území katastra je z ekologického a environmentálneho hľadiska najviac negatívne ovplyvňovaná produkciou tuhých látok a plynných emisií z výfukových plynov z automobilov cestnej premávky, resuspenziou tuhých častíc z dopravy (oder pneumatík, brzdových obložení a povrchov ciest a pod.), veternou eróziou z nespevnených povrchov a najviac z domácich lokálnych vykurovacích systémov na tuhé palivá (hlavne domáce kúreniská).Vzhľadom na nárast cien zemného plynu začal návrat k používaniu tuhých palív. Preto sa očakáva, že tento zdroj emisií tuhých znečisťujúcich látok v najbližších rokoch bude výrazne narastať. Taktiež najväčšej miere na znečistení ovzdušia sa podieľajú tuhé prachové častice PM10. Lokálne znečistenie ovzdušia sa v Banskobystrickom kraji meria na meracích staniciach v Banskej Bystrici a v Žiari nad Hronom. Pre uvedené oblasti riadenia kvality ovzdušia KÚŽP v Banskej Bystrici vypracoval Programy na zlepšenie kvality ovzdušia podľa § 11 ods.2 zákona o ovzduší v znení neskorších predpisov. Kvalita životného prostredia v obci Ostrý Grúň je z hľadiska čistoty ovzdušia optimálna. Z hľadiska technického vybavenia je pre obec naliehavé najviac riešenie ďalšieho odkanalizovania, vybudovanie nového vedenia miestneho vodovodu a dobudovanie ČOV na miestach, kde je to potrebné.

1.4 Demografická charakteristika

1.4.1 Obyvateľstvo

Zmeny hospodárstva a následne celej spoločnosti sú ovplyvňované predovšetkým transformáciou ekonomiky. Zúženie ekonomickej základne na vidieku v dôsledku koncentrácie priemyselnej výroby spôsobuje odliv hlavne mladého vidieckeho obyvateľstva. Nielen počet obyvateľov, ale aj domov sa v obci v minulosti mnohokrát menil. Na zmeny pôsobili rôzne vonkajšie činitele ako napr. vojnové obdobie, nezamestnanosť, sťahovanie obyvateľov vidieka do miest za prácou, ubytovaním, socializácia poľnohospodárskej pôdy, upadajúca vybavenosť obcí službami, vymieranie staršej populácie obyvateľstva a pod.

Z historického hľadiska obce môžeme vidieť, že vývoj počtu obyvateľov má priaznivý vývoj. V obci sa postupne zvyšuje počet obyvateľov za posledných desať rokov.

Číslo spisu OU-ZC-OSZP-2021/001026 | Por.č.záznamu 001 | Číslo záznamu 0004817/2021 | Typ záznamu Externý doručený záznam | Forma originálu hodnoverná elektronická

KÓPIA

V roku 2009 k vyššiemu nárastu obyvateľstva prispelo dobudovanie a sprevádzkovanie bytových jednotiek. Počet obyvateľov každoročne pribúda, čo môžeme považovať za veľmi pozitívny a priaznivý demografický vývoj. Počet obyvateľov v obci Župkov dokumentuje Tabuľka č. 4.

Tabuľka č. 4: Počet obyvateľov v obci Župkov v rokoch 2015 − 2019

Názov obce/ rok	2015	2016	2017	2018	2019
Župkov	864	864	858	879	873

Zdroj: http://datacube.statistics.sk/#!/view/sk/VBD_DEM/om7101rr/v_om7101rr_00_00_00_sk
Spracovala: Mgr. RNDr. Anna Štefanková, 2020

Z výpovede tabuľky môžeme sa dočítať, že za posledné obdobie má obyvateľstvo vyváženú tendenciu. Obec Župkov sa snaží udržať najmä funkciu bývania. Výraznou mierou pribudli v obci aj nové obytné domy a nájomné byty. Dôvody výstavby boli a aj sú v obci rôznorodé − motivácia obyvateľstva mladších vekových kategórií pre život v obci, získanie kapitálu predajom pozemkov, posilnenie rozvoja ľudského potenciálu v obci, následkom čoho je obohatenie kultúrno-spoločenského života a posilnenie celkovej základne danej obce. V roku 2019 v obci žilo spolu 873 obyvateľov.

Stav trvale bývajúceho obyvateľstva dokumentujú tabuľky č. 5 a č. 6.

Tabuľka č. 5: Stav trvale bývajúceho obyvateľstva − muži v rokoch 2015 − 2019

OBEC	2015	2016	2017	2018	2019
Župkov	425	422	422	430	430
SPOLU MUŽI	425	422	422	430	430

Zdroj: http://datacube.statistics.sk/#!/view/sk/VBD_DEM/om7101rr/v_om7101rr_00_00_00_sk
Vypracovala: Mgr. RNDr. Anna Štefanková

Z tabuľky č. 5 vidieť, že počet mužov v roku 2015 tvorilo spolu 425 mužov. V roku 2019 v obci žilo spolu 430 mužov. Nad mužmi majú menšiu prevahu ženy. Stav trvale bývajúceho obyvateľstva ženskej populácie dokumentuje tabuľka č. 6.

Tabuľka č. 6: Stav trvale bývajúceho obyvateľstva − ženy v rokoch 2015 − 2019

OBEC	2015	2016	2017	2018	2019
Župkov	439	442	436	449	443
SPOLU ŽENY	439	442	436	449	443

Zdroj: http://datacube.statistics.sk/TM1WebSK/TM1WebLogin.aspx
Vypracovala: Mgr. RNDr. Anna Štefanková

Číslo spisu OU-ZC-OSZP-2021/001026 | Por.č.záznamu 001 | Číslo záznamu 0004817/2021 | Typ záznamu Externý doručený záznam | Forma originálu hodnoverná elektronická

KÓPIA

Z tabuľky č. 6 môžeme vidieť, že populácia žien má za posledných päť rokov prevahu nad mužmi. V roku 2015 v obci žilo spolu 439 žien a v roku 2019 žilo spolu 443 žien. Tu môžeme vidieť, že celkovo v obci sa populácia obyvateľov výrazne za posledných päť rokov nezmenila.

1.4.2 Dynamika obyvateľstva

Medzi základné demografické ukazovatele patrí aj dynamika obyvateľstva, ktorá sa vyjadruje prirodzeným a mechanickým pohybom. Dynamiku obyvateľstva v obci Župkov v rokoch 2015 – 2019 dokumentuje tab. číslo 7.

Tabuľka č. 7: Dynamika počtu obyvateľov v obci Župkov v rokoch 2015 – 2019

	Rok		2015	2016	2017	2018	2019
Obec Župkov	Prirodzený Pohyb	narodení	15	10	12	12	13
		zomrelí	12	9	12	8	4
	Prirodzený Prírastok		3	1	0	4	9
	Mechanický Pohyb	prisťahovaní	10	29	17	38	27
		odsťahovaní	21	30	23	21	42
	Migračné saldo		-11	-1	-6	17	-15
	Celk. prírastok		-8	0	-6	21	-6
	Poč. obyvateľov		869	859	856	865	873

Zdroj: http://datacube.statistics.sk/#!/view/sk/VBD_DEM/om7103rr/Preh%C4%BEad%20pohybu%20obyvate%C4%BEstva%20-%20obce%20(ro%C4%8Dne)%20%5Bom7103rr%5D
Spracovala: RNDr. Anna Štefanková, 2021

Pri pohľade na prirodzený prírastok (Tab. 5) vidieť, že v roku 2019 sa v obci narodilo spolu 13 detí, čo je najviac od roku 2015. V obci v roku 2019 zomreli v obci 4 občania. Najmenej za posledných päť rokov. Celkový prirodzený prírastok v roku 2019 dosiahol hodnotu 9. Do obce sa v roku 2018 najviac ľudí prisťahovalo a to spolu 38 osôb. Najviac obyvateľov sa z obce Župkov odsťahovalo v roku 2019 a to spolu 42. Migračné saldo v roku 2019 vykazuje zápornú hodnotu -15. Celkový prírastok do obce dosiahol – 6. V obci ku koncu roku 2019 bývalo spolu 887 osôb.

1.4.3 Veková a pohlavná štruktúra

Veková štruktúra obyvateľstva sa vyjadruje aj zaradením obyvateľstva do vekových skupín prostredníctvom biologických, hlavných, produktívnych a vekových skupín (Mládek, a i., 2006).

Pri vekovej a pohlavnej štruktúre sa zdôrazňuje pritom prepojenosť pohlavnej a najmä vekovej štruktúry s jednotlivými zložkami demografickej dynamiky. Tieto zložky sa navzájom kauzálne ovplyvňujú. Zastúpenie jednotlivých vekových skupín v populácii v súčasnosti je výsledkom pôsobenia vyššie uvedených procesov prirodzeného pohybu a zároveň nepriamo procesov, ktoré ich ovplyvňujú (Jurčová, 2003). Tabuľka 8 sprehľadňuje vekovú štruktúru v obci Župkov.

Číslo spisu OU-ZC-OSZP-2021/001026 | Por.č.záznamu 001 | Číslo záznamu 0004817/2021 | Typ záznamu Externý doručený záznam | Forma originálu hodnoverná elektronická

KÓPIA

Tabuľka č. 8: Veková štruktúra v obci Župkov v roku 2019

Veková štruktúra obyvateľstva obce Župkov	Spolu Stav k 31.12.2019
0 - 10	105
11 - 20	91
21 - 30	129
31 - 40	144
41 – 50	125
51 - 60	113
61 - 70	98
71 - 80	47
81 - 90	18
91 - 100	2
100+	0
Nezistený vek	5
Spolu	**873**

Zdroj: http://datacube.statistics.sk/#!/view/sk/VBD_DEM/om7006rr/Vekov%C3%A9%20skupiny%20-%20obce%20%5Bom7006rr%5D
Spracovala: RNDr. Štefanková Anna (2020)

Z demografickej analýzy týkajúcej sa vekovej štruktúry obyvateľstva v obci Župkov za rok 2019 sme zistili, že vo veku od 0-10 rokov žije spolu 105 detí, vo veku od 11 – 20 spolu 91 mládeže, vo veku od 21 – 30 spolu 129 osôb v produktívnom veku, vo veku od 31 do 40 rokov žije spolu 144 osôb, vo veku od 41 – 60 spolu žije v Župkove 238 obyvateľov, v dôchodkovom veku od 61 – 90 rokov žije spolu v obci 163 obyvateľov a v obci sa dožili veku 95 rokov iba 2 obyvatelia. Stav obyvateľstva čo sa týka veku je v obci nevyrovnaný medzi mladými ľuďmi a staršími obyvateľmi. V produktívnom a postproduktívnom veku v obci žije najviac obyvateľov. Súčasný stav obyvateľstva je ovplyvňovaný meniacimi sa ekonomickými a sociálnymi podmienkami. V obci Župkov žije spolu 873 obyvateľov (stav k 31.12.2019).

1.4.4 Národnostné zloženie obyvateľstva

Obec Župkov nie je národnostne homogénna, nakoľko ku slovenskej národnosti sa v roku 2019 hlásilo spolu 729 ľudí (83,51%), k maďarskej národnosti sa hlásil 1 obyvateľ obce, rómskej národnosti sa hlásilo spolu 83 ľudí (9,50%) a k národnosti českej sa hlásil 1 človek. Nezistená národnosť sa prejavila u 59 osôb (6,75%). V obci žije najviac obyvateľov slovenskej národnosti.

Číslo spisu OU-ZC-OSZP-2021/001026 | Por.č.záznamu 001 | Číslo záznamu 0004817/2021 | Typ záznamu Externý doručený záznam | Forma originálu hodnoverná elektronická

KÓPIA

Tabuľka č. 9: Štruktúra obyvateľov podľa pohlavia a národnosti (stav k 31.12.2019).

Národnosť	Muži	Ženy	Spolu	%
Slovenská	354	375	729	83,51
Maďarská	1	0	1	0,12
Rómska	41	42	83	9,50
Česká	1	0	1	0,12
Nezistená	33	26	59	6,75
Spolu	430	443	873	100,00

Zdroj: KŠÚ SR, 2021,
Spracovala: RNDr. Štefanková Anna (2020)

1.4.5 Zamestnanosť

Medzi dôležité demografické ukazovatele môžeme zaradiť zamestnanosť obyvateľstva. V minulosti ľudia žijúci v obci boli prevažne samostatní v každej osade, kde sa spravidla vyskytovalo niekoľko remeselníkov, väčší počet robotníkov a hospodárov. V prevažnej miere boli v minulosti obyvatelia zamestnaní ako drevorubači v lesníctve a ako včelári a poľnohospodári. Bývajúce obyvateľstvo ekonomicky aktívne podľa pohlavia a dochádzky do zamestnania a podľa odvetvia hospodárstva najviac využívalo a aj naďalej využíva možnosť zamestnať sa v oblasti priemyselnej výroby, v doprave, vo verejnej správe, vo veľkoobchode a v maloobchode, niektorí obyvatelia sa venujú aj oprave motorových vozidiel, lesníctvu a pracujú v stavebníctve alebo podnikajú v rôznych iných oblastiach.

V súčasnosti výrazný vplyv na obyvateľstvo má priemyselná výroba. Bývajúce obyvateľstvo ekonomicky aktívne podľa pohlavia a dochádzky do zamestnania a podľa odvetvia hospodárstva najviac využíva možnosť zamestnať sa v oblasti priemyselnej výroby. Vidiecke obce sú charakteristické nízkym počtom pracovných príležitostí a vysokým percentom dochádzky do zamestnania do okresu, ale aj mimo Slovenska. Priemerne dochádza za zamestnaním, službami a školou vyše 65 % obyvateľov (Interný materiál ÚPSVaR, Banská Štiavnica).

Obyvatelia cestujú za zamestnaním z okolitých obcí do okresného mesta Žarnovica, Žiar nad Hronom a do mesta Nová Baňa, ale i do vzdialenejších a väčších miest akými sú Bratislava, Zvolen, Levice a Banská Bystrica. V okresnom meste Žarnovica k nosným ekonomickým odvetviam patrí strojársky priemysel. Medzi dominantné odvetvia priemyslu v Žarnovici patria: Illichmann Slovakia s.r.o, Neumann Aluminium Fliesspreswerk Slovakia s.r.o, Tubex Slovakia s.r.o, NAFO Žarnovica s.r.o, Metal Craft- Anton Kráľ, Mestský podnik služieb, COOP Jednota Žarnovica s. d., CMK s.r.o, BENY s.r.o, SOU drevárske a ďalšie. V okrese sa uplatnili aj podnikatelia. Vytvorili priaznivé podnikateľské prostredie najmä v domácom prostredí, pracujú ako stolári, murári, domáci remeselníci a pod.

V Novej Bani sa niekoľko rokov vyrábajú stavebné, tepelno-zvukové a protipožiarne izolačné materiály. Na bohatú tradíciu ťažby a spracovania rúd v Štiavnických vrchoch nadväzuje na ťažbu a úpravu zlata a striebra podnik Slovenská banská spoločnosť a.s. v Hodruši-Hámroch, kde sídli aj firma Štiavnické strojárne, ktoré sa zaoberajú výrobou kovových nádob, obalov a plastov. V súčasnosti prevažná väčšina aktívne zamestnaných obyvateľov dochádza za prácou do najbližších miest.

Číslo spisu OU-ZC-OSZP-2021/001026 | Por.č.záznamu 001 | Číslo záznamu 0004817/2021 | Typ záznamu Externý doručený záznam | Forma originálu hodnoverná elektronická

KÓPIA

Okres Žarnovica z hľadiska dosiahnutého stupňa industrializácie, ale aj z prevládajúcej orientácie výroby a štruktúry výrobných odvetví možno rozčleniť na niekoľko podcelkov, reprezentovaných jednotlivými obcami.

Z hľadiska územného rozvoja obcí, kde obce disponujú areálmi, zariadeniami i pozemkami, ktoré sú už využívané, alebo sú pripravené pre rozvoj, začína sa rozvíjať stavebnotechnický potenciál. Nakoľko ekonomická štruktúra vo vidieku sa začína diverzifikovať a klesá podiel agrosektoru ako základnej výrobnej bázy, začínajú sa presadzovať nepoľnohospodárske aktivity ako je cestovný ruch a agroturizmus. Pomerne vysoké percento je orientovaných na technické činnosti. Z pohľadu právnických osôb je najviac subjektov v okrese Žarnovica činných v oblasti obchodu, technických činností a priemysle. Pomerne silno sú zastúpené aj subjekty v oblasti stavebníctva.

Mesačnú štatistiku o počte a štruktúre voľných pracovných miest podľa požadovaného vzdelania v okrese Žarnovica zobrazuje tabuľka č. 10.

Tabuľka 10: Štruktúra voľných pracovných miest v mesiaci december 2020 podľa požadovaného vzdelania (viď. okres Žarnovica).

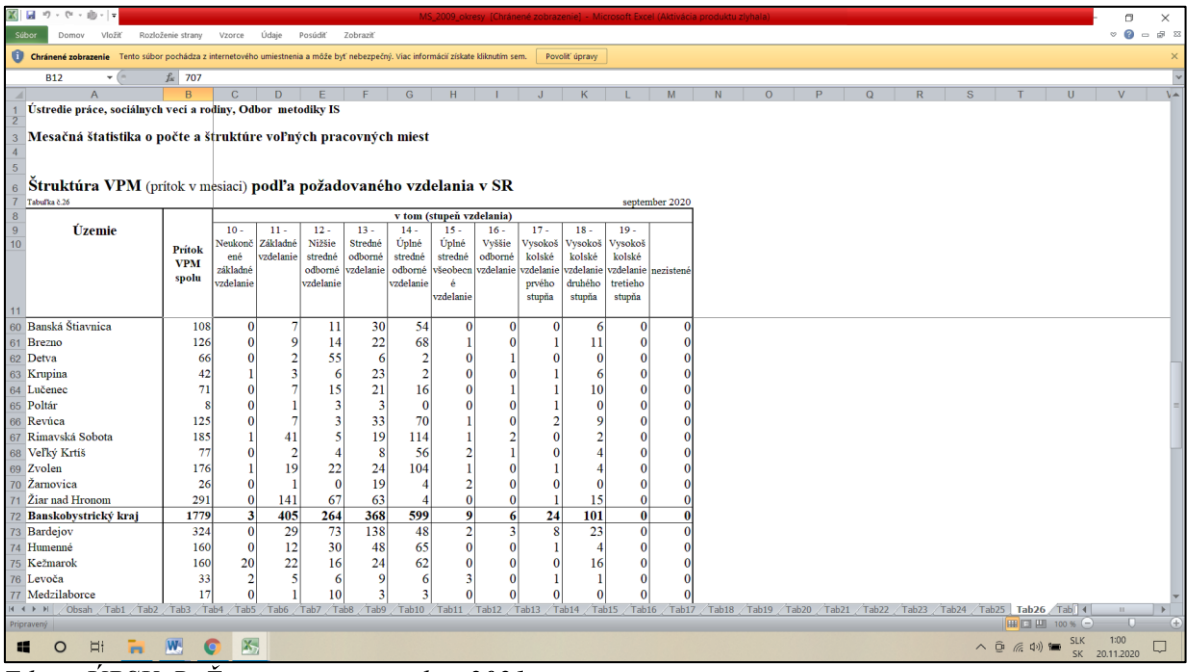

Ústredie práce, sociálnych vecí a rodiny, Odbor metodiky IS

Mesačná štatistika o počte a štruktúre voľných pracovných miest

Štruktúra VPM (prítok v mesiaci) podľa požadovaného vzdelania v SR

Tabuľka č.26 — september 2020

Územie	Prítok VPM spolu	v tom (stupeň vzdelania)										
		10 - Neukončené základné vzdelanie	11 - Základné vzdelanie	12 - Nižšie stredné odborné vzdelanie	13 - Stredné odborné vzdelanie	14 - Úplné stredné odborné vzdelanie	15 - Úplné stredné všeobecné vzdelanie	16 - Vyššie odborné vzdelanie	17 - Vysokoškolské vzdelanie prvého stupňa	18 - Vysokoškolské vzdelanie druhého stupňa	19 - Vysokoškolské vzdelanie tretieho stupňa	nezistené
Banská Štiavnica	108	0	7	11	30	54	0	0	0	6	0	0
Brezno	126	0	9	14	22	68	1	0	1	11	0	0
Detva	66	0	2	55	6	2	0	1	0	0	0	0
Krupina	42	1	3	6	23	2	0	0	1	6	0	0
Lučenec	71	0	7	15	21	16	0	1	1	10	0	0
Poltár	8	0	1	3	3	0	0	0	1	0	0	0
Revúca	125	0	7	3	33	70	1	0	2	9	0	0
Rimavská Sobota	185	1	41	5	19	114	1	2	0	2	0	0
Veľký Krtíš	77	0	2	4	8	56	2	1	0	4	0	0
Zvolen	176	1	19	22	24	104	1	0	1	4	0	0
Žarnovica	26	0	1	0	19	4	2	0	0	0	0	0
Žiar nad Hronom	291	0	141	67	63	4	0	0	1	15	0	0
Banskobystrický kraj	**1779**	**3**	**405**	**264**	**368**	**599**	**9**	**6**	**24**	**101**	**0**	**0**
Bardejov	324	0	29	73	138	48	2	3	8	23	0	0
Humenné	160	0	12	30	48	65	0	0	1	4	0	0
Kežmarok	160	20	22	16	24	62	0	0	0	16	0	0
Levoča	33	2	5	6	9	6	3	0	1	1	0	0
Medzilaborce	17	0	1	10	3	3	0	0	0	0	0	0

Zdroj: ÚPSVaR, Žarnovica, september 2021

Najviac subjektov je činných v oblasti stavebníctva, priemyslu a obchodu a obchodných činností. Pomerne vysoké percento je orientovaných na technické činnosti. V priebehu sledovaného obdobia narastá aj počet živnostníkov zameraných na stavebníctvo. Z pohľadu právnických osôb je najviac subjektov v okrese Žarnovica činných v oblasti obchodu, technických činností a priemysle. Pomerne silno sú zastúpené aj subjekty v oblasti stavebníctva. Podniky podľa ekonomických činností (NACE) dokumentuje Tabuľka 11.

Číslo spisu OU-ZC-OSZP-2021/001026 | Por.č.záznamu 001 | Číslo záznamu 0004817/2021 | Typ záznamu Externý doručený záznam | Forma originálu hodnoverná elektronická

KÓPIA

Tabuľka 11: Podniky podľa ekonomických činností (NACE)

Podniky podľa ekonomických činností (NACE)	2019
Okres Žarnovica	8,6
Poľnohospodárstvo, lesníctvo a rybolov	13,8
Priemysel spolu	0,6
Ťažba a dobývanie	12,5
Priemyselná výroba	0,2
Dodávka vody, čistenie a odvod...	0,4
Stavebníctvo	9,3
Veľkoobchod a maloobchod, oprava...	27,2
Doprava a skladovanie	8,0
Ubytovacie a stravovacie služby	4,3
Informácie a komunikácia	2,8
Finančné a poisťovacie činnosti	0,4
Činnosti v oblasti nehnuteľností	3,0
Odborné, vedecké a technické činnosti	11,0
Administratívne a podporné služby	2,8
Vzdelávanie	0,4
Zdravotníctvo a sociálna pomoc	6,5
Umenie, zábava a rekreácia	0,9
Ostatné činnosti	1,1

Zdroj: www.statistics.sk

1.4.6 Nezamestnanosť

Významným ukazovateľom na trhu práce je i doba evidencie nezamestnaných obyvateľov. Celková miera nezamestnanosti v okrese Žarnovica ku koncu sledovaného obdobia a to v mesiaci december 2020 vykazovala spolu 9,04 %. Uchádzačov o zamestnanie v okrese Žarnovica bolo v tomto mesiaci spolu 1321, z toho predstavovalo spolu 707 nezamestnaných žien, 75 občanov so zdravotným preukazom, ďalej spolu 12 občanov prepustených v rámci HP, z čoho bolo spolu 81 osôb mladistvých s ukončeným vzdelaním strednej školy alebo vysokej školy, z čoho tvorilo spolu 32 absolventov vysokých škôl a 49 mladistvých absolventov stredných škôl. Štruktúru zaradených uchádzačov v mesiaci september 2020 podľa najvyššieho dosiahnutého vzdelania zobrazuje tabuľka č. 10.

Celkový počet ekonomicky aktívneho obyvateľstva v okrese Žarnovica bolo za rok 2019 spolu 12 845 osôb. Disponibilný počet uchádzačov o zamestnanie predstavovalo spolu 1428 osôb za rok 2019. Nezamestnanosť v okrese Žarnovica v roku 2017 predstavovala spolu 7,98 %. Celková nezamestnanosť dnes predstavuje 9,04 %, čo hovorí o tom, že táto nezamestnanosť sa zvýšila celkom o 1,06 % v porovnaní s predchádzajúcimi rokmi (viď. tabuľku 12).

Číslo spisu OU-ZC-OSZP-2021/001026 | Por.č.záznamu 001 | Číslo záznamu 0004817/2021 | Typ záznamu Externý doručený záznam | Forma originálu hodnoverná elektronická

KÓPIA

Tabuľka 12 Evidovaný uchádzači o zamestnanie (stav ku koncu mesiaca september 2020, viď. okres Žarnovica)

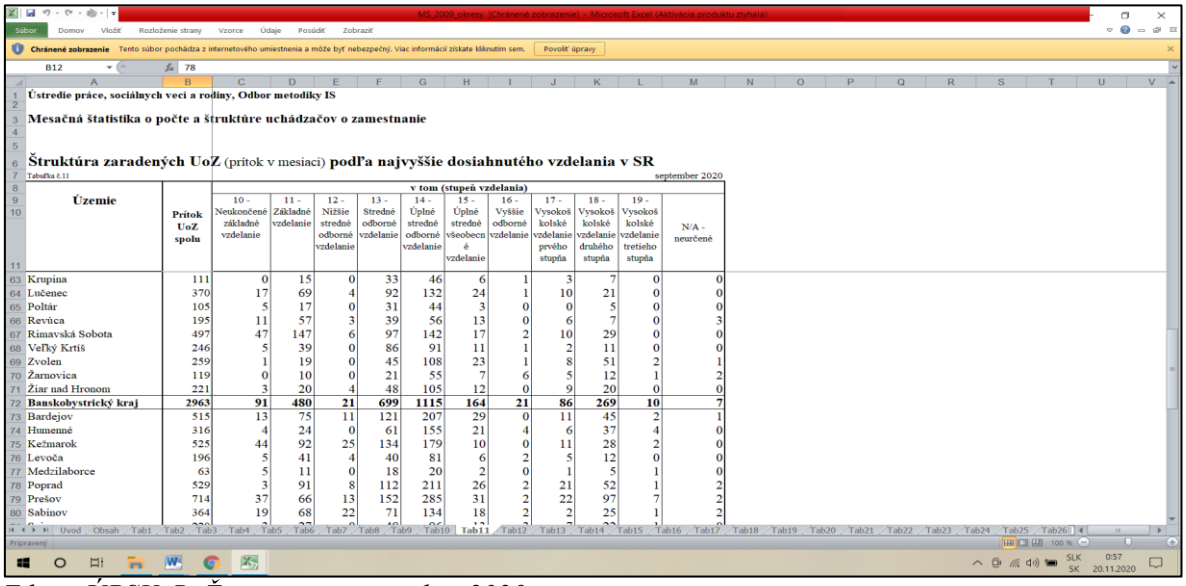

Ústredie práce, sociálnych vecí a rodiny, Odbor metodiky IS

Mesačná štatistika o počte a štruktúre uchádzačov o zamestnanie

Štruktúra zaradených UoZ (prítok v mesiaci) podľa najvyššie dosiahnutého vzdelania v SR

Tabuľka č.11 september 2020

Územie	Prítok UoZ spolu	v tom (stupeň vzdelania)										
		10 - Neukončené základné vzdelanie	11 - Základné vzdelanie	12 - Nižšie stredné odborné vzdelanie	13 - Stredné odborné vzdelanie	14 - Úplné stredné odborné vzdelanie	15 - Úplné stredné všeobecné vzdelanie	16 - Vyššie odborné vzdelanie	17 - Vysokoškolské vzdelanie prvého stupňa	18 - Vysokoškolské vzdelanie druhého stupňa	19 - Vysokoškolské vzdelanie tretieho stupňa	N/A - neurčené
Krupina	111	0	15	0	33	46	6	1	3	7	0	0
Lučenec	370	17	69	4	92	132	24	1	10	21	0	0
Poltár	105	5	17	0	31	44	3	0	0	5	0	0
Revúca	195	11	57	3	39	56	13	0	6	7	0	3
Rimavská Sobota	497	47	147	6	97	142	17	2	10	29	0	0
Veľký Krtíš	246	5	39	0	86	91	11	1	2	11	0	0
Zvolen	259	1	19	0	45	108	23	1	8	51	2	1
Žarnovica	119	0	10	0	21	55	7	6	5	12	1	2
Žiar nad Hronom	221	3	20	4	48	105	12	0	9	20	0	0
Banskobystrický kraj	**2963**	**91**	**480**	**21**	**699**	**1115**	**164**	**21**	**86**	**269**	**10**	**7**
Bardejov	515	13	75	11	121	207	29	0	11	45	2	1
Humenné	316	4	24	0	61	155	21	4	6	37	4	0
Kežmarok	525	44	92	25	134	179	10	0	11	28	2	0
Levoča	196	5	41	4	40	81	6	2	5	12	0	0
Medzilaborce	63	5	11	0	18	20	2	0	1	5	1	0
Poprad	529	3	91	8	112	211	26	2	21	52	1	2
Prešov	714	37	66	13	152	285	31	2	22	97	7	2
Sabinov	364	19	68	22	71	134	18	2	2	25	1	2

Zdroj: ÚPSVaR, Žarnovica, september 2020

Verejné služby zamestnanosti

Pri poskytovaní verejných služieb zamestnanosti obec spolupracuje s ÚPSVaR Banská Štiavnica- pobočka Žarnovica pri vytváraní dočasných pracovných miest, ktoré sú nevyhnutným predpokladom zachovania pracovných návykov dlhodobo nezamestnaných. Obec spolupracuje rovnako aj pri realizácii aktívnej politiky trhu práce prostredníctvom aktívnych prác trhovej politiky (APTP), v rámci ktorej sa pomocou nástrojov APTP predovšetkým podporuje vytváranie nových pracovných miest zamestnávateľmi, ako aj obcou samotnou. Obec v oblasti aktívnej politiky zamestnanosti dočasne veľakrát zamestnáva nezamestnaných občanov v rámci malých obecných služieb. V prevažnej miere výkon týchto pracovných činností zahŕňa údržbu verejných priestranstiev. Hlavným faktorom, ktorý priamo ovplyvňuje vývoj pracovnej sily je starnutie obyvateľstva. Na vývoji zamestnanosti a jej zvyšovaní sa v plnej miere podieľa aj pokles nezamestnanosti. Na základe Prognózy vývoja ponuky práce v Slovenskej republike do roku 2021 by mala mať nezamestnanosť v rámci celej SR a v krajoch SR klesajúcu tendenciu. Napriek prognózovaným vývojovým trendom má i obec Župkov potenciál (nielen z pohľadu geografického, ale aj z pohľadu dynamicky sa rozvíjajúcej obce, ktorá sa snaží reagovať na zmeny a potreby obyvateľov), na zvrátenie prognóz a zlepšenie demografického vývoja obyvateľstva a na zlepšenie stavu nezamestnanosti.

Číslo spisu OU-ZC-OSZP-2021/001026 | Por.č.záznamu 001 | Číslo záznamu 0004817/2021 | Typ záznamu Externý doručený záznam | Forma originálu hodnoverná elektronická

KÓPIA

1.5 Technická vybavenosť obce Župkov

Bývanie je uznané ako základná ľudská potreba, ktorá by mala byť uspokojovaná na úrovni adekvátnej celkovému stupňu sociálno-ekonomického rozvoja spoločnosti. V štruktúre osídlenia plní obec Župkov primárne obytnú funkciu.

1.5.1 Domový a bytový fond obce Župkov

Bývanie v obci je zastúpené individuálnym bytovým fondom a to ako individuálnymi bytovými jednotkami, tak aj rodinnými domami. Objekty rodinných domov majú rôznu vekovú štruktúru taktiež ich kvalita, vybavenosť a technický stav sú rôzne, dá sa povedať, že je to odrazom životnej úrovne obyvateľov. Nasledovná tabuľka č. 13 zobrazuje domový a bytový fond.

Tabuľka 13: Domový a bytový fond

Počet	rodinné domy	bytové domy	ostatné budovy	domový fond spolu
Domov spolu	276	5	10	301
Trvale obývaných domov	192	5	0	197
v tom vlastníctvo:	0	0	0	0
štátu	0	0	0	0
bytového družstva	0	0	0	0
obce	0	4	0	4
fyzickej osoby	192	1	0	193
právnickej osoby	0	0	0	0
ostatných	0	0	0	0
Ubytovacích zariadení bez bytu	0	0	0	1
Neobývaných domov	84	0	0	67
z toho určených na rekreáciu	67	0	0	67
Priemerný vek domu	22	14	0	0
Bytov spolu	276	72	0	348
v tom: trvale obývané	192	72	0	272
z toho družstevné	0	0	0	0
byty vo vlastníctve občana v bytovom dome	0	4	0	4
neobývané	0	0	0	0
neobývané z dôvodu zmeny užívateľa	0	0	0	0
neobývané, určené na rekreáciu	67	0	0	0
neobývané, uvoľnené na prestavbu	3	0	0	0
neobývané, nespôsobilé na bývanie	5	0	0	0
neobývané po kolaudácii	0	0	0	0
neobývané v pozostalostnom alebo súdnom konaní	0	0	0	0
neobývané z iných dôvodov	9	0	0	0
nezistené	0	0	0	0

Zdroj: OcÚ, Župkov, 2021

Číslo spisu OU-ZC-OSZP-2021/001026 | Por.č.záznamu 001 | Číslo záznamu 0004817/2021 | Typ záznamu Externý doručený záznam | Forma originálu hodnoverná elektronická

KÓPIA

Hlavným dôvodom neobývania domov je vyšší podiel starších objektov. Väčšina tých, ktoré nie sú obývané sa predávajú ako budovy, ktoré podliehajú novej rekonštrukcii, veľa krát ich stav je zlý, pôsobia veľmi negatívne a predajom je predpoklad, že človek ktorý si kúpi dom na rekreáciu, upraví nie len jeho technický stav, ale aj jeho zovňajšok a okolie, čo môže byť veľkým prínosom pre vzhľad obce. Obec Župkov uskutočnila v uplynulých rokoch výrazný posun v oblasti rozvoja bývania a podpory mladých obyvateľov tým, že uskutočnila výstavbu nájomných bytov v obci. Obec i v súčasnej dobe pristupuje k otázke bývania občanov, avšak musí zohľadňovať svoje finančné možnosti. Najhustejšie osídleným miestom je centrálna časť v obci. V obci je vybudovaná pomerne kvalitná infraštruktúra, čo spôsobuje najhustejšie osídlenie (nach. sa tu obchod, plyn, vodovod, cestná sieť, elektrina, kultúrny dom s obecným úradom a iné). Obytná funkcia je rozložená po celom katastri. Okrajové časti v obci predstavujú rozptýlenú individuálnu bytovú zástavbu.

Niektoré časti v obci sú pre sklon terénu nezastavateľné, preto sú ponechané i naďalej ako záhrady alebo neintenzívne využívaná poľnohospodárska pôda (záhrada, pasienka...). V obci sa nachádza aj individuálna bytová výstavba rodinných domov. V budúcnosti je možné predpokladať oživenie dopytu po ďalších a nových bytoch v obci. Takýto predpoklad súvisí so súčasným trendom sťahovania obyvateľov z miest na vidiek. Súčasťou obytnej štruktúry je aj občianska vybavenosť, väčšinou jestvujúca. K základným zámerom obce Župkov v oblasti bývania je udržať si existujúcu pozíciu a prípadne rozšíriť viac rozvoj služieb v niektorých zložkách. Je potrebné sa zamerať a postupne odstraňovať zanedbanosť existujúceho, pôvodného, bytového fondu, podporiť opravy a rekonštrukcie existujúcich bytov a domov a pripraviť pozemky na výstavbu rodinných domov pokiaľ v obci bude o takúto formu bývania prejavený záujem.

Obec pripravuje ďalšiu individuálnu bytovú výstavbu rodinných domov.

1.5.2 Vybavenosť obce službami

Vybavenosť obce službami, ako aj celková úroveň infraštruktúry v skúmanej oblasti bola v minulosti v zlom stave. Takmer každej obci chýbalo celé infraštrukturálne vybavenie, až v období 60. rokoch sa tento stav začal zlepšovať.

Úroveň bývania v obci Župkov zvýšila elektrifikácia, plynofikácia, nové zariadenia občianskej vybavenosti, obecný kultúrny dom, dom smútku, Základná škola s materskou školou a pod. Obec Župkov má vybudovanú aj Večierku, kde si obyvatelia môžu nakúpiť potraviny aj v neskorších hodinách. Vybudovala ju súkromná podnikateľka z obce.

Vybavenosť obce Župkov dokumentuje tabuľka číslo 14.

Tabuľka 14: Vybavenosť obce Župkov (stav k 31.12. 2020)

Číslo spisu	Por.č.záznamu	Číslo záznamu	Typ záznamu	Forma originálu
OU-ZC-OSZP-2021/001026	001	0004817/2021	Externý doručený záznam	hodnoverná elektronická

KÓPIA

Technická vybavenosť	Obec Župkov/hodnota
kultúrny dom/osvetové stredisko	áno
obecný úrad	áno
pohostinstvo	áno
kino (amfiteáter)	áno
dom smútku	áno
kostol/kaplnka	áno
farský úrad	nie
cintorín	áno
plyn	áno
vodovod	áno
kanalizácia	áno
základná škola	áno
materská škola	áno
domov dôchodcov	nie
ihrisko	áno
poštový úrad	nie
hasičská požiarna zbrojnica	áno
zberný dvor	nie
bankomat	nie
internet	áno
lekáreň	nie
miestny rozhlas	áno
ČOV	áno
zdravotné stredisko	nie

Zdroj: Obecný úrad Župkov
Spracovala: RNDr. Anna Štefanková, 2021

1.5.3 Technická infraštruktúra v obci

Vodné zdroje

Ochranu vodných zdrojov zabezpečuje zákon č. 364/2004 Z. z. o vodách, ktorý upravuje jednotlivé typy ochrany.

Plynárenské zariadenia

Plynárenské zariadenia riadi zákon 656/2004 Z. z. o energetike. Podľa vyjadrenia SSP a.s. Bratislava riešeným územím prechádza časť trasy VTL plynovodu DN 500. V Župkove sa nachádza plynový rozvod avšak na rôznej úrovni, čo vyplýva jednak z dopytu obyvateľov a jednak z charakteru osídlenia. Niektoré domy sú pre nedostupnosť a neekonomickosť pripojenia z plynofikácie vylúčené. Plynofikácia obce z roku 2000 výrazne prispela k zvýšeniu kvality ovzdušia, pretože v domácnostiach sa prevažne vykurovalo a aj vykuruje samostatne s využívaním kotlov ústredného kúrenia a využívaním iných zdrojov tepla na plyn, drevo, uhlie a pod., pričom dochádza k lokálnemu znečisťovaniu ovzdušia.

Telekomunikačné vedenie a služby

Číslo spisu OU-ZC-OSZP-2021/001026 | Por.č.záznamu 001 | Číslo záznamu 0004817/2021 | Typ záznamu Externý doručený záznam | Forma originálu hodnoverná elektronická

KÓPIA

Telekomunikačné vedenie usmerňuje zákon č. 195/2000 Z. z. o telekomunikáciách. Riešeným územím prechádza časť miestneho telekomunikačného kábla (MOK) a časť optického kábla. V zmysle zákona akékoľvek zemné práce bližšie ako 1 m od PTZ (v ochrannom pásme 1,5 m) vykonávať ručne, nad trasou PTZ dodržiavať prechádzania ťažkými vozidlami, kým sa nevykoná ochrana proti mechanickému poškodeniu.

Pokrytie mobilných operátorov je nasledovné T - mobile 70 %, Orange 60 %, O_2 40 %. Občania majú v súčasnosti možnosť pripojenia na internet prostredníctvom internetu NB sieť, prípadne prostredníctvom mobilných operátorov. Do budúcnosti sa ráta s rozšírením pokrytia územia obce bezdrôtovým miestnym rozhlasom a bezdrôtovým wi-fi pripojením. V obci nechýba ani klasický, káblový telefónny rozvod. V obci chýba vysokorýchlostný internet.

Miestny rozhlas

Rozhlasová ústredňa je umiestnená v budove obecného úradu. Od budovy OU je rozvod vedený na stĺpoch, na ktorých sú upevnené reproduktory. Vedenie miestneho rozhlasu tiahne pozdĺž miestnych komunikácií, väčšinou súbežne s telefónnym vedením a vedením NN.

Elektrická sieť

Obec je zásobovaná elektrickou energiou z Banskobystrického kraja, konkrétne z transformovaná 110/22 kV v Žarnovici. Vzhľadom na vzrastajúcu spotrebu elektrickej energie môžeme konštatovať, že dnešné rozvody prestanú byť postačujúce a bude potrebné ich v obci posilniť a rozšíriť.

Zásobovanie pitnou vodou

V zmysle zákona č. 369/1990 Z. z. o obecnom zriadení je obec zodpovedná za zásobovanie pitnou vodou a zodpovedá za odvádzanie odpadových vôd, ktoré vzniknú na území obce. Obec má vybudovaný rozvod pitnej vody. V obci bude prebiehať rekonštrukcia vodovodu. V obci sa nachádza niekoľko obecných studní, ktoré prechádzajú rekonštrukciami a hygienickými opatreniami podľa potreby.

Odkanalizovanie

Odkanalizovanie v obci je zabezpečené prostredníctvom čističky odpadových vôd (ČOV) a septikmi. ČOV sa postupne budú zavádzať do každej domácnosti. Nové rodinné domy a bytovky majú vybudované ČOV a riešia saj čistenie splaškových odpadových vôd z napojených nehnuteľností. Vyčistené vody sú odvádzané do existujúcej dažďovej kanalizácie do recipientu v obci, alebo cez filtračnú vsakovaciu šachtu do spodných vôd.

1.5.4 Zdravotnícka infraštruktúra

V obci sa nenachádza zdravotnícke zariadenie ani ordinácia praktického lekára. Najbližšie zdravotné strediská sa nachádzajú spolu s viacerými lekárňami v meste Žarnovica a v meste Nová Baňa. Lekárska pohotovostná služba sa nachádza v Žarnovici, v Žiari nad Hronom a v Leviciach.

Najbližšie subjekty a poskytovatelia zdravotníckych služieb

Číslo spisu OU-ZC-OSZP-2021/001026 | Por.č.záznamu 001 | Číslo záznamu 0004817/2021 | Typ záznamu Externý doručený záznam | Forma originálu hodnoverná elektronická

KÓPIA

V roku 2008 bola zrušená nemocnica v Novej Bani, čo skomplikovalo pacientom dostupnosť zdravotnej starostlivosti, pretože musia cestovať do nemocníc, ktoré sú najbližšie umiestnené v Žiari nad Hronom, vo Zvolene, v Zlatých Moravciach, v Leviciach, Banskej Štiavnici a v Banskej Bystrici.

Akútnu a neodkladnú zdravotnú starostlivosť poskytujú Rýchla lekárska pomoc v Novej Bani a Rýchla zdravotná pomoc v Žarnovici. Zdravotnú starostlivosť v meste Nová Baňa zabezpečuje viacero všeobecných a odborných súkromných lekárov, ktorí poskytujú základné zdravotné ošetrenie: - zubné ambulancie (počet: 7) - praktickí lekári pre dospelých (počet: 7) - praktickí lekári pre deti a dorast (počet: 3) - gynekologické ambulancie (počet: 2) - interná a kardiologická ambulancia (počet: 1) - očná ambulancia (počet: 1) - psychiatrická ambulancia (počet: 1) - pľúcna ambulancia (počet:1) - alergologická ambulancia (počet:1) - kožná ambulancia (počet:1) - diabetologická ambulancia (počet: 1) - všeobecná ambulancia pre dospelých (počet:1) - všeobecná ambulancia pre deti (počet:1) - chirurgická ambulancia (počet:1) - ORL ambulancia (počet:1).

Ambulancie lekárov nie sú sústredené na jednom mieste, ale vo viacerých objektoch, napr. v areáli bývalej nemocnice, v budove spoločnosti Mediform, Poliklinika, Nová Baňa, Cintorínska 20, prípadne sú ambulancie umiestnené v súkromných rodinnom dome poskytovateľa. Okrem toho v meste Nová Baňa je v prevádzke jedno súkromné laboratórium, röntgenové a sonografické pracovisko, jedno rehabilitačné oddelenie vrátane ambulancie a jedna Agentúra domácej ošetrovateľskej starostlivosti ADOS-BONA FIDE, s.r.o.. V meste sa nachádzajú 4 lekárne: - Lekáreň Medea - Lekáreň Horná S - Lekáreň Horná V - Lekáreň Dr. Max Sociálna infraštruktúra je určená na uspokojovanie potrieb obyvateľstva. Zameranie a koncentrácia týchto zariadení sociálnej infraštruktúry je priamo spojená s potrebou racionalizovať dostupnosť k nej, stanoviť ich optimálnu kapacitu vo vzťahu k dopytu. Zmenou spoločensko-ekonomického systému došlo k prerozdeleniu zodpovednosti za rozvoj a financovanie sociálnej infraštruktúry medzi štátnu správu, miestnu a regionálnu samosprávu a súkromný sektor. Veľkou pomocou pre osamelých občanov, o ktorých sa nemá kto postarať v starobe, je zabezpečovanie opatrovateľskej služby v zmysle zákona o sociálnej pomoci. Lekárska pohotovostná služba sa nachádza v Žarnovici a v Žiari nad Hronom.

Zdravotná starostlivosť o obyvateľov na území obce je čiastočne riešená. V obci nie sú pripravené priestory pre ordináciu praktického lekára a na jeho zabezpečení sa preto intenzívne nepracuje. Vytvorenie kvalitnejšej zdravotníckej starostlivosti je podmienené zvýšením úrovne a kapacity zdravotníckych zariadení, všetkých druhov zdravotníckych služieb, kvality a úrovne zdravotníckej techniky a personálneho obsadenia obslužných činností. Výhodou sú existujúce zariadenia. Investície by mali byť zamerané na rekonštrukciu pôvodných zariadení, na zvyšovanie kvality služieb a na rozvoj ambulantných a terénnych sociálnych služieb. (Zdroj: Štatistický úrad SR; vlastné spracovanie, 2020).

1.5.5 Sociálna infraštruktúra

Sociálne služby sa poskytujú iba v existujúcich zariadeniach sociálnych služieb, ktoré sú zriadené v okrese Žarnovica a v okolí. Ich zriaďovateľmi je obec, fyzické a právnické osoby, a ostatné orgány miestnej štátnej správy a samosprávy. Tie poskytujú sociálnu pomoc v zmysle zákona NR SR č. 195/1998 Z. z. v znení neskorších predpisov. V oblasti

zariadení vybavenosti sociálnej starostlivosti nie je v obci špecializované komplexné zariadenie. Poskytované sociálne služby sú doteraz v obci regulované celým radom zákonov a usmernení - počnúc ústavou Slovenskej republiky, zákonom č. 369/1990 Zb. o obecnom

Číslo spisu OU-ZC-OSZP-2021/001026 | Por.č.záznamu 001 | Číslo záznamu 0004817/2021 | Typ záznamu Externý doručený záznam | Forma originálu hodnoverná elektronická

KÓPIA

zriadení, zákonom č. 36/2005 Z. z. o rodine, zákonom č.195/1998 Z. z. o sociálnej pomoci, zákonom č. 599/2003 Z. z. o pomoci v hmotnej núdzi, zákonom č.305/2005 Z. z. o sociálnej ochrane detí a sociálnej kuratele končiac Občianskym zákonníkom, či mnohými Všeobecne záväznými nariadeniami obce. Obec považuje pomoc a podporu pre svojich obyvateľov za jednu zo svojich prirodzených priorít.

Sociálne znevýhodnené skupiny v obci Župkov môžeme rozdeliť na:
a) seniori
b) nezamestnaní
c) deti a mládež
d) zamestnanci s nízkym vzdelaním
e) uchádzači o zamestnanie so zdravotným postihnutím
f) občania so sociálnymi a spoločenskými problémami.
Obec sa v rámci svojich možností snaží kompenzovať určité sociálne znevýhodnenie.

Seniori
Identifikácia problémov
- najviac chýba vyhľadávacia činnosť občanov odkázaných na sociálnu pomoc,
- v obci je nedostatočná terénna sociálna služba,
- osamelí seniori so zdravotnými problémami,
- je málo informácii o poskytovateľoch sociálnych služieb v regióne (kapacitne nepostačujú),
- chýba miestna legislatíva.

Služby určené seniorom sú poskytované občanom, ktorí dosiahli vek rozhodný pre priznanie starobného dôchodku a ocitli sa v situácií vyžadujúcej podporu komunity, je možné charakterizovať túto skupinu týmito spoločnými prejavmi:

- predlžovanie individuálneho aj priemerného veku,
- nárast miery chorobnosti a tým aj závislosti na sociálnej pomoci ,
- vdovstvo – skôr, či neskôr strata životného partnera a s tým súvisiace sociálne a ekonomické zmeny ,
- stále existujúci využiteľný potenciál jedincov k aktivitám vo svoj prospech aj v prospech komunity.

Z hľadiska početnosti ide o jedinú sociálnu kategóriu populácie, ktorá má trvale a prirodzene vzostupnú tendenciu svojho rastu premietajúcu nárastu v porovnaní k pomeru k ostatným kategóriám populácie komunity. Občania nad 60 rokov tvoria najväčšiu skupinu odkázanú alebo perspektívne odkázanú na sociálne služby. Keď porovnáme jednotlivé roky, tak vidíme, že počet ľudí predproduktívneho veku stále klesá a počet poproduktívnych stále narastá a prevyšuje počet predproduktívnych.

Obec Župkov obyvateľom obce, ktorí sú odkázaní na sociálnu starostlivosť a ktorých sociálna odkázanosť vyžaduje umiestnenie v domove sociálnych služieb na tieto služby využíva **Domov sociálnych služieb a zariadenie pre seniorov Oáza, Domov sociálnych služieb v Hodruši Hámroch a v Banskej Štiavnici, Domov dôchodcov v Žiari nad Hronom a Sociálne zariadenie v Žarnovici Samaritánka.**

Zariadenia sú pre klientov odkázaných na sociálnu starostlivosť, s náhradou za prirodzené prostredie v rodine, a preto je zabezpečovanie sociálnych služieb nasmerované na individuálne potreby, požiadavky a zdravotné možnosti jednotlivých klientov. Súčasťou sociálnej starostlivosti je kultúrno-záujmová činnosť.

Opatrovateľská služba

Číslo spisu OU-ZC-OSZP-2021/001026 | Por.č.záznamu 001 | Číslo záznamu 0004817/2021 | Typ záznamu Externý doručený záznam | Forma originálu hodnoverná elektronická

KÓPIA

Opatrovateľská služba je starostlivosť v domácom prostredí, zatiaľ je to jediná forma terénnych sociálnych služieb v komunite obce pre kategóriu seniorov. Obsah a rozsah ich poskytovania je prevažne zameraný na samotnú a limitovane chápanú opatrovateľskú službu poskytovanú len v časovo úzko vymedzenom rozsahu, ktorý dovoľuje vykonávať len vlastné úkony pomoci a ošetrovateľských činností. Domácu opatrovateľskú službu obec občanom nezabezpečuje.

Podľa prepočtov bude opatrovateľskú službu potrebovať viac prijímateľov ako v súčasnosti a preto bolo potrebné vyškoliť opatrovateľov z obyvateľov obce. V obci opatrovateľská služba vôbec nefunguje.

Obec nedopláca ekonomicky oprávnené náklady za obyvateľa obce umiestneného v sociálnom zariadení, ani za stravovanie. V obci bezbariérový prístup zabezpečujú iba chodníky centrálnej časti obce popri miestnej komunikácii.

Treba vypracovať a vyriešiť nasledovné:

- VZN o poskytovaní sociálnych služieb v obci.
- Vyškoliť vhodných kandidátov na opatrovateľskú službu v obci pre nasledujúce roky.
- Vybudovať v obci navrhujeme denný stacionár, prípadne komunitné centrum

Deti a mládeže
Identifikácia problému

- chýba vyhľadávacia činnosť sociálne slabších rodín s deťmi, ktoré potrebujú pomoc,
- deti zo sociálne slabších rodín majú stravovacie problémy,
- nevhodné trávenie voľného času,
- rodiny s deťmi sú často na hranici životného minima,
- chýba miestna legislatíva.

Deti a mládež majú k dispozícii v obci futbalové ihrisko, telocvičňu, takže v obci je možnosť športového vyžitia mládeže. Hlavnou úlohou v obci Župkov je udržiavať, podporovať a rozvíjať kultúrne a duchovné hodnoty, starať sa o národné kultúrne dedičstvo, rozvíjať miestne a celonárodné hodnoty a tradície, podieľať sa na vytváraní nových, podporovať a rozvíjať na dobrovoľnej báze tvorivé záujmovo-umelecké, vzdelávacie a voľno časové aktivity jednotlivcov i rôznych skupín obyvateľstva.

Výborná je vzájomná spolupráca Obecného úradu v obci so Základnou a materskou škôlkou v obci Župkov. Deti sa aktívne zapájajú do podujatí organizovaných obcou, napr. pre dôchodcov, pre matky na Deň matiek, obecné slávnosti a iné. Sú pre nich organizované podujatia ako: karneval, Deň detí, Mikuláš a pod.

Obec nemá vypracovanú vlastnú legislatívu na podporu detí zo sociálne slabších rodín. Obec nemá vypracovanú vlastnú legislatívu ohľadne sociálnoprávnej ochrany a sociálnej kurately na sanáciu krízových situácií v rodine a na ochranu práv a právom chránených záujmov. VZN na sociálnu kuratelu obec nemá, ani ju neplánuje, nakoľko v obci sa doposiaľ starosta s takýmto prípadom nestretol.

1.6 Odpadové hospodárstvo

Zber odpadu

Číslo spisu OU-ZC-OSZP-2021/001026 | Por.č.záznamu 001 | Číslo záznamu 0004817/2021 | Typ záznamu Externý doručený záznam | Forma originálu hodnoverná elektronická

KÓPIA

Základným právnym predpisom pri predchádzaní vzniku odpadov a pri nakladaní s odpadmi je zákon NR SR č. 79/2015 Z. z. o odpadoch. Jedným zo základných nástrojov stratégie hospodárenia s odpadmi je vypracovanie „Programov odpadového hospodárstva". Program odpadového hospodárstva Slovenskej republiky vypracováva Ministerstvo životného prostredia a následne samosprávny kraj, obec a pôvodca odpadu. Odpadové hospodárstvo v obci Voznica zahŕňa všetky činnosti zamerané na predchádzanie a obmedzovanie vzniku všetkých druhov odpadov (komunálneho odpadu, stavebného odpadu, zeleného odpadu), znižovanie ich nebezpečnosti pre životné prostredie, ako aj na nakladanie s odpadmi v súlade s platnými zákonmi. Nakladanie s odpadmi je definované ako zber odpadov, preprava odpadov, zhodnocovanie odpadov a zneškodňovanie odpadov vrátane starostlivosti o miesto zneškodňovania.

Nová stratégia v oblasti odpadov v rámci EÚ spočíva v snahe urobiť z Európy spoločnosť využívajúcu recykláciu, ktorá predchádza vzniku odpadov a využíva ich ako suroviny. Odstraňovanie tuhého komunálneho odpadu v obci Župkov je riešené na legalizovanej skládke Bzenica-Uhlisko. Obec má upravené nakladanie s komunálnym odpadom a drobnými stavebnými odpadmi, vznikajúcimi v obci cez VZN. Separovaný zber využiteľných zložiek komunálneho odpadu je v súčasnosti organizovaný v rôznych formách, separované zložky budú využité ako druhotné suroviny. Likvidáciu komunálneho odpadu sa odporúča riešiť v súlade so širšími vzťahmi v okrese v nadväznosti na zákon o odpadoch.

Obec Župkov v rámci Združenia obcí Kľakovskej doliny sa zapojila do projektu týkajúceho sa zhodnocovania biologicky rozložiteľného komunálneho odpadu a to cez Operačný program Kvalita životného prostredia. Na základe úspešného vyhodnotenia projektu riadiacim orgánom MŽP SR získalo združenie obcí Kľakovskej doliny (obce Horné Hámre, Župkov, Hrabičov, Ostrý Grúň a Kľak) v zastúpení Slovenskej agentúry ŽP (SAŽP) nenávratný finančný príspevok v sume 402 910 Eur. na nákup technických zariadení (traktor s čelným nakladačom, drvič, naťahovať kontajnerov, lis, 6 ks veľkokapacitných kontajnerov, nápravovú váhu pre zber, zvoz a zhodnocovanie biologicky rozložiteľného komunálneho odpadu.). Cieľom projektu je dosiahnuť zvýšenú mieru zhodnocovania odpadov so zameraním na ich prípravu na opätovné použitie a recykláciu nie nebezpečných odpadov vrátane podpory systémov triedeného zberu komunálnych odpadov a podpory predchádzania vzniku biologicky rozložiteľných komunálnych odpadov.

Obec Župkov dosiahla v roku 2019 úroveň vytriedenia komunálnych odpadov 34,68 %, z toho papier a lepenka tvorili spolu 13,488 ton odpadov, vytriedené sklo tvorilo spolu 14,58 ton odpadov, množstvo viacvrstvových kombinovaných materiálov na báze lepenky tvorilo 0,78 ton odpadov, odpady v zložke obaly z kovu tvorilo spolu 1?72 ton, biologicky rozločiteľný kuchynsk a reštauračný odpad tvoril 2,34 ton, šatstvo predstavovalo 1,73 ton odpadu, biologicky rozložiteľný kuchynský a reštauračný odpad tvoril 2,34 ton, šatstvo 1,73 ton, vyradné zariadenia obsahujúce chlórfluórované uhľovodíky tvorili 0,73 ton, jedlé oleje a tuky tvorili spolu 0,095 ton, batérie a akumulátory uvedené v triede 16 06 01 alebo 10 06 03 a netriedené batérie a akumulátory obsahujúce tieto batérie tvorili spolu 0,019 ton vyseparovaného odpadu, batérie a akumulátory iné ako uvedené v zložke 20 01 33 spolu 0,77 ton, vyradené elektrické a elektrické zariadenia iné ako uvedené v triede 20 02 21, 20 01 23 a 20 01 35 tvorilo

0,781 ton odpadu, vyseparovaných plastov bolo spolu 14,62 ton, kovov spolu 7,31 ton, biologicky rozložiteľného odpadu spolu 10,08 ton, zmesový komunálny odpad tvoril spolu 122,02 ton, objemový odpad bo vyseparovaný v množstve 8,04 ton. Spolu všetkých

Číslo spisu OU-ZC-OSZP-2021/001026 | Por.č.záznamu 001 | Číslo záznamu 0004817/2021 | Typ záznamu Externý doručený záznam | Forma originálu hodnoverná elektronická

KÓPIA

vyzbieraných odpadov komunálneho odpadu tvorilo spolu v obci 199 103 kg. Spolu všetkých vytriedených odpadov bolo v obci 69 043 kg. Separovanie odpadu v obci sa uskutočňuje formou vrecového systému. Odpadové hospodárstvo v obci patrí k najkľúčovejším otázkam a riešeniam PHRSR.

Civilná ochrana obyvateľstva

V obci v súčasnosti nie sú vybudované nijaké väčšie špeciálne zariadenia v súvislosti s civilnou ochranou. Ukrytie obyvateľov nie je riešené formou jednoduchých vybudovaných úkrytov. Väčšia časť objektov v obci je podpivničená, pivničné priestory slúžia pre ukrytie obyvateľstva. Na ukrytie obyvateľstva slúžia len zariadenia občianskej vybavenosti. V rámci civilnej ochrany sa obec riadi podľa riadenia Krízového štábu v okrese Žarnovica.

Požiarna ochrana

V obci Župkov existuje funkčný Dobrovoľný hasičský zbor. V minulosti bola zabezpečená protipožiarna ochrana na úrovni obce, v súčasnosti je všetko zariadenie funkčné a prevádzky schopné. V obci sa buduje nová hasičská zbrojnica.

1.7 Doprava

Výhodou v území je dopravná sieť, ktorá výrazne napomáha zatraktívniť toto územie a je predpokladom rozvoja cestovného ruchu, rekreácie a ďalšieho potenciálu v území. Dopravná sieť v Kľakovskom regióne má znaky kotlinovej siete.

Štátna komunikácia

Hlavná dopravná os sa sformovala pozdĺž Hrona v smere východ- západ na ceste E 75/E 571- E 50 (štátna hranica A/SK – Bratislava – Nitra – Zvolen – Lučenec – Košice – Michalovce – štátna hranica SK/UA). Z hľadiska integrácie mesta do vnútroštátnych i medzinárodných hospodárskych vzťahov je najdôležitejším dopravným spojením tzv. *„stredný ťah“* R1, R2: Bratislava – Nitra –Zvolen – Lučenec – Rimavská Sobota – Rožňava – Košice. Svojimi intenzitami sieť rýchlostných komunikácii v úseku Nitra- Zvolen (43 km) vychádza z existujúcej siete 1.triedy a je porovnateľná s diaľničným ťahom D1. Sieť slovenských rýchlostných ciest (R1, R2, R3), ktoré sú súčasťou medzinárodných cestných ťahov (E58, E572, E77), spáduje do centrálneho územia Slovenska (Zvolenskej a Žiarskej kotliny). Úsek rýchlostnej cesty R1 prechádza územím združenia južným okrajom k.ú. v súbehu so železničnou traťou a riekou Hron a vedie úsek rýchlostnej cesty R1 (Trnava – Nitra – Zvolen – Banská Bystrica), Orovnica – Žarnovica. Cesta R1 má európsky význam ako E58 v úseku Trnava – Zvolen, s pokračovaním do Banskej Bystrice. Po vybudovaní R1 Nitra – Banská Bystrica vedenej mimo intravilán došlo k odľahčeniu cestnej siete I/65, k zrýchleniu prepravy a zvýšeniu dostupnosti mesta Nová Baňa.

Miestna komunikácia

Z plošných dopravných prvkov nosným a prakticky jediným komunikačným systémom zabezpečujúcim dopravnú obsluhu v skúmanom území je cestná doprava. Sídelné útvary v obci Župkov ležia po ľavej a pravej strane cesty III. triedy/ 2523, ktorá končí v obci Kľak. Obec Župkov je vzdialená od najbližšieho mesta (Žarnovica) cca 7

Číslo spisu OU-ZC-OSZP-2021/001026 | Por.č.záznamu 001 | Číslo záznamu 0004817/2021 | Typ záznamu Externý doručený záznam | Forma originálu hodnoverná elektronická

KÓPIA

kilometrov. V miestnej časti obce sú komunikácie spevnené asfaltovým povrchom, v niektorých miestach sú v dobrom technickom stave, v iných miestach vyžadujú celoročnú údržbu a opravu. Obec nemá hlavnú autobusovú stanicu, pre potreby odchádzky a dochádzky slúžia obojsmerné autobusové zastávky, rozmiestnené tak, aby čo najviac zodpovedali potrebám obyvateľov. Kľakovská dolina spáduje do údolia Hrona, ktorým prechádzajú dôležité komunikačné ťahy celoštátneho až medzinárodného významu.

Železničná doprava

Železničná doprava nemá zastúpenie v dopravnej sieti Kľakovského mikroregiónu. V minulosti prevádzkovanú lesnú železnicu postupne funkčne nahradila automobilová doprava. Miestne komunikácie v intravilánoch obcí sú vybudované prevažne

v extravilánovom prevedení, bez chodníkov resp. samostatných pruhov pre nemotorovú dopravu (peších a cyklistov) s povrchovým odvedením dažďovej vody. Kvalita miestnej komunikačnej siete, najmä jej stavebno-technický stav nezodpovedá požiadavkám rastúcej motorovej dopravy. Obtiažny je najmä prístup do vyššie položených lokalít z dôvodu existujúcich úsekov prístupových ciest so značným pozdĺžnym sklonom, s nedostatočnou šírkou pre obojsmernú prevádzku na týchto cestách, čo komplikuje (v zimnom období pohotovostne až znemožňuje) sprístupnenie týchto lokalít (samôt).

Letecká doprava

Najbližšie letisko sa nachádza v Sliači, ktoré je od sídla okresu Žarnovica vzdialené 50 km.

Riečna doprava

Rieka Hron nevytvára vhodné predpoklady na realizáciu vodnej (riečnej) dopravy. Využíva sa len na športovú a rekreačnú osobnú plavbu (http://www.vucbb.sk).

Pešie komunikácie a priestranstvá

Pešia doprava vyplýva z celkového riešenia prostredia. Chodníky pre peších sú vybudované len v centrálnej časti obce a to pozdĺž cesty III triedy. Podiel bicyklovej dopravy z pohľadu celkovej dopravnej práce a z pohľadu nemotorovej dopravy nie je v obci rozhodujúci a nedosahuje podiel so zavedeným systémom bicyklovej dopravy, ale aj napriek tomu patrí medzi významné spôsoby dopravnej obsluhy. Konfigurácia terénu, rozmiestnenie urbanistických prvkov (bývanie, vybavenosť) v obci dáva predpoklady k významnejšiemu postaveniu bicyklovej dopravy, ako jedného zo základných vnútro sídelných dopravných systémov. V okolí obce sa nachádza niekoľko cyklistických trás vedúcich náučnými chodníkmi. Zámerom obce je rozvinúť cyklistickú dopravu, vybudovať požičovňu bicyklov, vytvárať nové pešie komunikácie a skrášľovať verejné priestranstvá, budovať oddychové plochy, vybudovať školské detské dopravné ihrisko a pod. Cyklistické trasy je potrebné vybudovať v obci v súbehu s novovybudovanými chodníkmi, pokiaľ to priestorové podmienky umožnia vrátane prepojenia susedných obcí.

Statická doprava

Číslo spisu OU-ZC-OSZP-2021/001026 | Por.č.záznamu 001 | Číslo záznamu 0004817/2021 | Typ záznamu Externý doručený záznam | Forma originálu hodnoverná elektronická

KÓPIA

V súčasnosti sú v obci čiastočne vybudované parkoviská. V budúcnosti je potrebné parkoviská riadne vymedziť a vyznačiť odstavné státia. Statická doprava v sebe zahŕňa nielen umiestnenie vozidla mimo jazdné pruhy komunikácie po dobu návštevy, nákupu (krátkodobé parkovanie, do 2 hod.), či zamestnania (parkovanie dlhodobé, nad 2 hod., v obci zastúpené pomenej vzhľadom na skutočnosť, že hlavný pracovný trh sa nachádza mimo územia obce), ale aj v čase kedy sa vozidlo nepoužíva (odstavenie vozidla). Parkovanie v obci je v súčasnosti organizované v dvoch formách, jednou je parkovanie mimo jazdných pruhov, ale na vozovke, druhou je parkovanie na vyhradených parkovacích plochách (napr. obecný úrad, obchod Jednota COOP, rekreačné zariadenie Riečky a iné). Odstavenie vozidiel sa zabezpečuje, v prípade individuálnej bytovej zástavby na vlastnom pozemku, buď v jednotlivo stojacich, alebo vstavaných garážach, alebo mimo vlastného pozemku.

1.8 Športová infraštruktúra

Šport

História športu obce Župkov sa začala datovať od roku 1959, kedy bola založená Telovýchovná jednota (TJ) ktorá mala 9 členov. Telovýchovná jednota odpálila začiatok svojej histórie usporiadaním športového dňa pred Osemročnou strednou školou (OSŠ). O rok neskôr, písal sa rok 1960, členovia TJ usporiadali viacero športových udalostí.

V nasledujúcich rokoch sa však športový duch z našej obce začal vytrácať. Či už to bolo spôsobené zlou organizáciou členov TJ alebo tým, že obec nemala ešte vybudované športové ihrisko, verejnosť strácala záujem o šport. A tak sa stali šesťdesiate a začiatky sedemdesiatych rokov hluchým a nevýrazným obdobím pre športové dianie v našej obci.

Avšak postupom času sa športové úspechy dostavili a to konkrétne v roku 1975, kedy sa uskutočnil II. Ročník futbalového turnaja o pohár SNP, v ktorom triumfoval TJ Partizán Župkov, ktorý sa stal aj lídrom IV. triedy v rámci okresu a tým si zabezpečil postup do vyššej súťaže. Ani naši žiaci sa nedali zahanbiť a obsadili I. miesto v okrese a II. v kraji. Nasledujúce roky začali prinášať športové ovocie, čo bolo spôsobené reorganizáciou TJ, úpravou futbalového ihriska a príchodom nových posíl. V ročníku 1976/77 ako nováčik súťaže III. triedy obsadil 5. miesto. No však jedinou a stále nevyriešenou otázkou bolo uskladňovanie športovej výstroje, na ktorú bola použitá ako provizórium bývalá školská jedáleň. V nasledujúcich ročníkoch sa mužstvá dospelých a dorastu udržiavali v súťažiach v rámci okresu.

Telovýchovná činnosť v obci pokračovala aj naďalej a tak v roku 1985 bol znovu vytvorený Stolnotenisový oddiel, ktorý sa zapojil do okresnej súťaže. Od roku 1988 začalo pôsobiť v stolnotenisovom oddiele dve družstvá, družstvo dospelých a družstvo žiakov, ktoré v nasledujúcom roku v okresnej súťaži skončili na druhom mieste. V roku 1991 sa miestnym chlapcom podarilo postúpiť do I. triedy, no po tomto úspechu prišlo veľké sklamanie, keď sa strácal záujem o tento šport a následne došlo k jeho rozpadu.

V nasledujúcich rokoch sa nová cesta k stolnému tenisu nenašla a tak až koncom deväťdesiatych rokov sa opäť začala hrať súťaž, v ktorej sa dosahovali kvalitné výsledky. Vzhľadom na to, že futbalové mužstvo dospelých nezaznamenalo dlhšiu dobu výrazný úspech, bolo nutné pristúpiť k náležitým opatreniam.

V priebehu roku 1986 sa prihlásilo do súťaže aj novo vytvorené družstvo žiakov pod vedením Ing. Jána Šurianskeho, taktiež došlo k zmene postu trénera družstva mužov, ktorým sa stal vtedajší pán farár našej farnosti Ján Obžera, čo prinieslo pozitívum nie len po hernej stránke, ale aj vo fair-play. Dokazujú to fakty, ako ukončenie jesennej časti bez karty, obsadenie prvého miesta v turnaji šiestich mužstiev pri príležitosti 45. výročia SNP a tiež

Číslo spisu OU-ZC-OSZP-2021/001026 | Por.č.záznamu 001 | Číslo záznamu 0004817/2021 | Typ záznamu Externý doručený záznam | Forma originálu hodnoverná elektronická

KÓPIA

postúpenie do vyššej súťaže. V ročníku 1990/91 v dôsledku preloženia pána farára do inej farnosti muselo dôjsť aj k zmene na poste trénera futbalového mužstva TJ Partizán Župkova trénerskú stoličku prevzal súčasný starosta obce Ing. Ján Tomáš. Aj pod taktovkou tohto muža team dosahuje pekné výsledky a ako nováčik v súťaži obsadil 2. miesto. V ten istý ročník sa do súťaže prihlásilo mužstvo dorastu pod trénerským vedením Ing. Jána Šurianskeho, ktoré ako outsider skupiny obsadil pekné štvrté miesto. Futbal nebol jediným športovým odvetvím, ktorým obec žila. V r. 1992 sa založila posilňovňa v priestoroch starého kultúrneho domu a tiež karatistický krúžok pod vedením pána Ľubomíra Bartka, v ktorom si našla záľubu najmä naša mládež. O rok neskôr sa kvalifikoval do oddielu TJ, s ktorým získali v Okresnej súťaži, kategória mladší žiaci, v cvičení KATA druhé miesto. To že to našim mladým bojovníkom naozaj išlo, nám dokazovali, keď bodovali na Majstrovstvách kraja, kde obsadili 1. a 2. miesto a na Majstrovstvách Slovenska sa umiestnili na 5. a 6. mieste v cvičení KATA. Oddiel prinášal, či už z Majstrovstiev kraja alebo z Majstrovstiev Slovenska, pekné výsledky až do r. 1997, kedy z príčiny odchodu cvičiteľa bol karatistický oddiel TJ zrušený. Avšak tých, ktorých chytil tento šport za srdce, pokračovali v ňom za iné oddiely.

Mladá športová história sa prehupla do nového tisícročia, ktoré obecným športovcom bolo priaznivo naklonené. Pri Základnej škole začal pracovať Ľahkoatletický oddiel pod vedením trénera pána učiteľa Muhu. Oddiel sa zúčastňoval súťaží v rámci Banskobystrického kraja a robil dobré meno nielen škole ale aj obci. Futbalový klub TJ Partizán Župkov za takmer posledných desať rokov ostal vo svojich výsledkoch stagnovať a nezaznamenal nijaký výrazný úspech. Vzhľadom na to, že vekový priemer mužstva bol pomerne veľký, muselo dôjsť k omladzovaniu a príchodu nových mladých posíl, čo prinieslo očakávaný výsledok. V ročníku 2001/02 obsadili futbalisti tretie miesto a v polovici r. 2002/03 sa držali vo vedení tabuľky bez straty jediného bodu a na konci sezóny ich čakal zaslúžený postup do II. triedy. V nasledujúcej sezóne 2003/2004 sa mužstvo dospelých odhlásilo zo súťaže II. triedy Oblastného futbalového zväzu (ObFZ) Žiar nad Hronom a to vzhľadom na nedostatok domácich hráčov.

V ročníku 2002/03 sa do súťaže prihlásilo družstvo žiakov vo futbale pod vedením Rudolfa Repiského a Jána Baniariho a hneď druhú sezónu svojho pôsobenia pod vedením nového trénera Zdenka Tekeliho sa stali majstrami I. triedy žiakov ObFZ Žiar nad Hronom. V rokoch 2003 – 2007 družstvo žiakov naďalej úspešne reprezentuje obec v najvyššej okresnej súťaži žiakov, kde sa pravidelne umiestňuje na popredných priečkach.

V roku 2007 tak ako aj v predošlých 33 rokoch sa v obci na miestnom futbalovom ihrisku uskutočnil v poradí už 34. ročník letného futbalového turnaja o pohár starostu obce Župkov (predtým uskutočňovaným pod názvom pohár SNP).

V roku 2003 sa v obci obnovila tradícia futbalového zápasu ženatých a slobodných, ktorý sa koná pravidelne vždy na hody v obci, to je druhú augustovú sobotu v roku. Z doposiaľ odohraných 5. ročníkov sa 3 krát tešili z víťazstva slobodní a 2 krát ženatí. Jedná sa o futbalový sviatok v obci. Taktiež sa v obci v zimnom období každoročne koná vianočný halový futbalový turnaj o pohár starostu obce Župkov, kde v roku 2007 sa uskutoční jubilejný 20. ročník tohto kvalitne obsadeného halového turnaja. V rokoch 2002 – 2004 v obci pôsobil stolnotenisový oddiel neregistrovaných hráčov

v stolnom tenise, kde v roku 2003 sa naši stolní tenisti stali majstrami okresu Žiar nad Hronom v súťaži neregistrovaných hráčov.

V obci Župkov existujú tri detské ihriská. Futbal sa hráva ligovo aj amatérsky vo voľnom čase.

Číslo spisu OU-ZC-OSZP-2021/001026 | Por.č.záznamu 001 | Číslo záznamu 0004817/2021 | Typ záznamu Externý doručený záznam | Forma originálu hodnoverná elektronická

KÓPIA

Prameň: OcÚ Župkov, 2021
Obrázok 5 Futbalové družstvo z obce Župkov

1.9 Informačné služby

Informačné služby usmerňujú a napomáhajú rozhodovanie návštevníka o využití cieľového miesta, o jeho rôznych zdrojoch, o všetkom čo sa v cieľovom mieste nachádza. Sú zamerané na šírenie poznatkov o objektoch CR a o službách, ktoré sa v danom mieste, či území nachádzajú. Skôr ako návštevník príde do cieľa, ktorý si vytýči na cestovanie, spoznávanie, či už rekreáciu, alebo iné vyžitie sa snaží využiť a získať informácie, a preto využíva rôzne dostupné zdroje. Väčšie mestá majú zriadené turistické informačné kancelárie. Okrem nich môže návštevník získavať informácie, ktoré mu sprostredkoval nejaký známy, či priatelia, alebo sa o objekte CR a službách dočítal v cestovateľskom časopise, na internete, v odbornej tlači, alebo z katalógu zájazdov a pobytov, prípadne na nejakom turistickom informačnom letáčiku na výstave, veľtrhu a podobne. Informácie o histórii, pôvodných obyvateľoch, osídlení, o možnostiach rekreácie, či pamiatkach môže každý návštevník získať aj z ústnych podaní potomkov pôvodných obyvateľov, ktorí ich ochotne oboznámia o obci Župkov a aj ovýznamných centrách Kľakovského mikroregiónu. Mikroregiónom „Kľakovská dolina“ vedie kľukatá cesta, ktorá odpradávna bola spojivom medzi dedinami, mestami a obyvateľmi. Zabezpečovala obchod, živobytie, vzdelanie, kultúru i prosperitu celému mikroregiónu. Na tejto ceste vzniklo v mikroregióne „Kľakovská dolina“ viacero občianskych združení, ktoré vytvárajú siete vzájomnej spolupráce a uskutočňujú aktivity a potvrdzujú identitu žijúcich občanov.

Dňa 5. septembra v roku 2011 bola v mikroregióne „Kľakovskej doliny“ založená spoločnosť Združenie obcí Kľakovskej doliny s hlavným sídlom v obci Župkov. Združenie tvoria obce „Kľakovského mikroregiónu“ a k nim sa pridala aj susediaca obec Píla. Občianske združenie je zamerané predovšetkým na uskutočňovanie kultúrnych a tradičných podujatí v celej Kľakovskej doline, na realizovanie spoločných projektov zameraných na zlepšenie infraštruktúry a podporu CR. Má svoju vlastnú webovú stránku

http://www.klakovskadolina.sk/ ktorou informuje o pravidelných podujatiach a rôznych kultúrnych akciách. Do skupiny sa môžu pridať všetci priaznivci, ktorí môžu informovať o tom, čo sa deje v ich obci, prípadne môžu vkladať zaujímavé fotografie, ktoré vyzdvihujú

Číslo spisu OU-ZC-OSZP-2021/001026 | Por.č.záznamu 001 | Číslo záznamu 0004817/2021 | Typ záznamu Externý doručený záznam | Forma originálu hodnoverná elektronická

KÓPIA

identitu „Kľakovského mikroregiónu“, poukazujú na históriu, prírodné a kultúrne pamiatky a na všetky možnosti, služby a danosti, ktoré mikroregión ponúka svojim návštevníkom.

V mikroregióne „Kľakovskej doliny“ od 5. apríla 2004 pôsobí aj Občianske združenie Vtáčnik, ktorého členom sú dobrovoľníci. Je otvoreným združením pre všetkých bez ohľadu na vek, pohlavie, rasu, národnosť, sociálny pôvod, náboženské vyznanie a iné. Hlavným cieľom OZ Vtáčnik je mimoškolská práca s deťmi, mládežou a dospelými občanmi pre deti, mládež a širokú verejnosť Kľakovskej doliny. Hlavnými zameraniami sú všestranný a harmonický rozvoj osobnosti, organizovanie verejných stretnutí mladých ľudí, podpora neformálneho vzdelávania so zameraním na pohyb, pobyt v prírode, hry a šport, výchova k prírode, skrášľovanie a prezentovanie životného prostredia v obciach. Iné aktivity súvisia s výchovou ku kultúrnym tradíciám Kľakovskej doliny, s realizáciou protidrogových programov pre deti a mládež s vytváraním možnosti aktívneho zapájania sa širokej verejnosti a na vedenie detí a mládeže k túžbe po poznaní a zážitku. Občianske združenie je hlavným grantom okresnej speváckej súťaže ľudových piesní *„Dolina, dolina“,* ktorú organizuje v spolupráci so Základnou a Materskou školou v Župkove. Aj takýmto spôsobom sa šíria informácie o mikroregióne, o jeho kultúrnych a prírodných hodnotách ďalej. Deti úspešne reprezentujú na rôznych súťažiach a podujatiach školu v mikroregióne.

Na podporu rozvoja turizmu na strednom Pohroní vznikla v decembri 2012 Oblastná organizácia cestovného ruchu Región GRON (OOCR) so sídlom v Žarnovici a kontaktným miestom v Novej Bani. Pôsobí na území okresu Žarnovica a z časti aj v okrese Žiar nad Hronom. Združuje obce, podnikateľské subjekty, ale aj iné Občianske združenia a stredné školy. Do tejto organizácie sa zapojili aj obce mikroregiónu „Kľakovská dolina“. Aktivity tejto organizácie sú zamerané na podporu rozvoja turizmu a na spoločné prezentovanie prírodných zaujímavostí jednotlivých oblastí, na históriu, ľudové tradície, kultúrny život a podujatia ako *„Majstrovstvá v kosení ručnou kosou“* v Ostrom Grúni, *„Prívlačové preteky Zlatý pstruh v Ranči Blanc“* Ostrý Grúň, „Dni obcí a miest s nádychom folklóru“, podujatia rôzneho druhu v rekreačných oblastiach a na ďalšie akcie svojich členov. OOCR GRON predstavuje banícke tradície, pamiatky okolia, pravidelne ponúka výstavy rôzneho zamerania, kreuje ponuku pre návštevníkov, tvorí propagačné a informačné materiály, zúčastňuje sa na veľtrhoch a výstavách. Zámerom všetkých činností je zatraktívniť región, jeho prezentáciu a tým prispieť i k zvyšovaniu počtu prenocovaní, návštevnosti podujatí a ekonomickej návratnosti podnikania v tomto odvetví. OOCR plánuje strategický rozvoj destinácie prostredníctvo vypracovanie Koncepcie cestovného ruchu. Všetky aktivity OOCR financuje z vlastných zdrojov, z členských príspevkov a zo štátnej dotácie. Má tiež vlastnú webovú stránku a to: http://www.regiongron.sk/, prípadne https://www.facebook.com/regiongron.

1.10 Školské a predškolské zariadenie v obci Župkov

V obci sa nachádza Základná škola s materskou školou, ktorej súčasťou je školská jedáleň, školský klub detí, ihrisko a telocvičňa. Je spádová pre celý Kľakovský mikroregión.

Číslo spisu OU-ZC-OSZP-2021/001026 | Por.č.záznamu 001 | Číslo záznamu 0004817/2021 | Typ záznamu Externý doručený záznam | Forma originálu hodnoverná elektronická

KÓPIA

Má spolu deväť tried. Je najmodernejšou Základnou školou spolu s materskou školou v celom regióne. Umožňuje všetkým deťom z mikroregiónu získavať vedomosti, jazykovú zdatnosť, psychickú a fyzickú zdatnosť detí, rozvíja gramotnosť u detí s možnosťou využívať informačno-komunikačné technológie, rozvíja i emocionálnu a sociálnu inteligenciu žiakov, občiansku aktivitu, umožňuje podporovať i tvorivo-humanistickú výchovu a vzdelávanie žiakov (viď. obrázok 6).

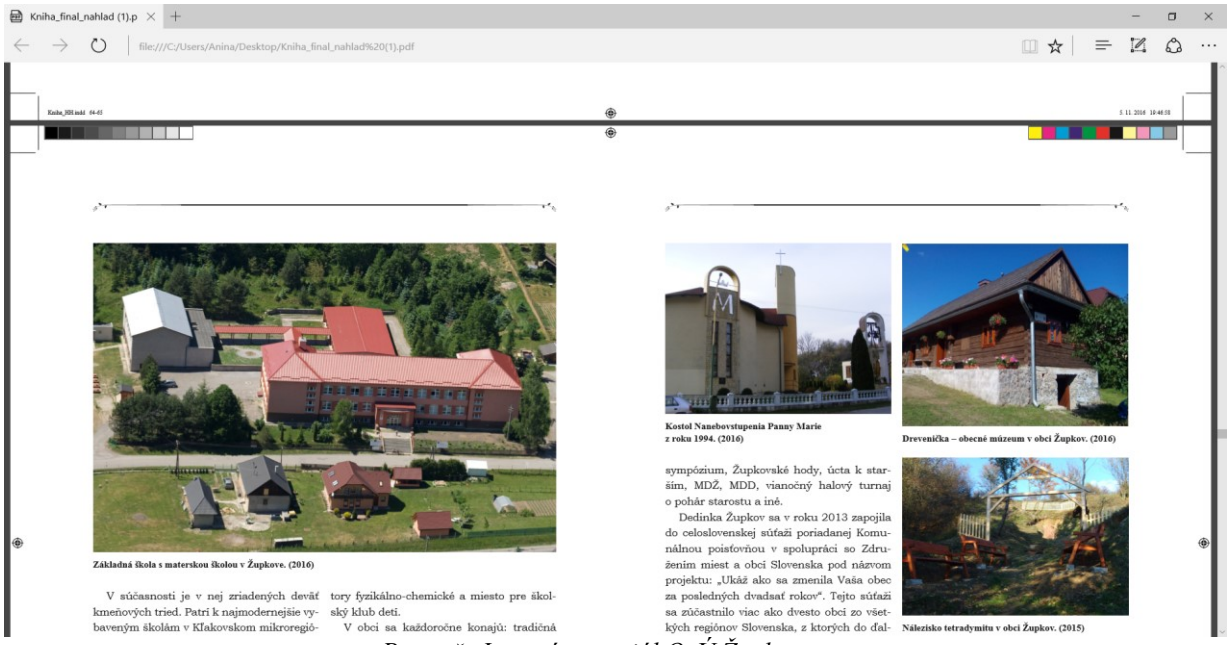

Základná škola s materskou školou v Župkove. (2016)

V súčasnosti je v nej zriadených deväť kmeňových tried. Patrí k najmodernejšie vybaveným školám v Kľakovskom mikroregió- tory fyzikálno-chemické a miesto pre školský klub detí.

V obci sa každoročne konajú: tradičná

Kostol Nanebovstupenia Panny Marie z roku 1994. (2016)

Dreveníčka – obecné múzeum v obci Župkov. (2016)

sympózium, Župkovské hody, úcta k starším, MDŽ, MDD, vianočný halový turnaj o pohár starostu a iné.

Dedinka Župkov sa v roku 2013 zapojila do celoslovenskej súťaži poriadanej Komunálnou poisťovňou v spolupráci so Združením miest a obcí Slovenska pod názvom projektu: „Ukáž ako sa zmenila Vaša obec za posledných dvadsať rokov". Tejto súťaži sa zúčastnilo viac ako dvesto obcí zo všetkých regiónov Slovenska, z ktorých do ďal-

Nálezisko tetradymitu v obci Župkov. (2015)

Prameň: Interný mareriál OcÚ Župkov

Obrázok 6 Moderná Základná škola s materskou školou pre deti z Kľakovského mikroregiónu v obci Župkov

1.11 Cestovný ruch a pamiatky obce Župkov

V obci Župkov sa nachádza kostol zasvätený Nanebovstúpenie panny Márie, ktorý posvätil v roku 1994 diecézny biskup Mons. Rudolf Baláž (Obr. 7).

V miestnej časti Horný Župkov sa nachádza kaplnka zasvätená Povýšeniu svätého Kríža, ktorá bola zrekonštruovaná v roku 1999 (Obr.8).

Číslo spisu OU-ZC-OSZP-2021/001026 | Por.č.záznamu 001 | Číslo záznamu 0004817/2021 | Typ záznamu Externý doručený záznam | Forma originálu hodnoverná elektronická

KÓPIA

Autor: RNDr. Anna Štefanková, 2020

Obr. 7: Rímsko-katolícky kostol zasvätený Nanebovstúpenie panny Márie

Obr. 8: Kaplnka v Hornom Župkove zasvätená Povýšeniu svätého Kríža

K starším pamiatkam v obci patrí budova požiarnej zbrojnice z roku 1947. V Hornom Župkove sa na kamenných základoch nachádza stará, ale pekne zrekonštruovaná ľudová drevenica, ktorá slúži ako obecné múzeum (Obrázok 9 a 11). K významným a ojedinelým miestam patrí Nálezisko Tetradymitu (Obr. 10).

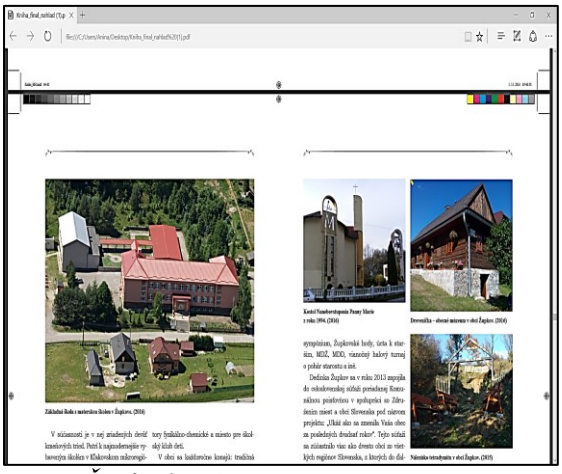

Autor: RNDr. Anna Štefanková, 2020

Obrázok 9 Obecné múzeum- ľudová drevenica v obci Župkov

Obrázok 10 Nálezisko Tetradymitu v obci Župkov

Číslo spisu	Por.č.záznamu	Číslo záznamu	Typ záznamu	Forma originálu
OU-ZC-OSZP-2021/001026	001	0004817/2021	Externý doručený záznam	hodnoverná elektronická

KÓPIA

Autor: RNDr. Anna Štefanková, 2020

Obrázok 11 Obecné múzeum v obci Župkov- hlinená, murovaná pec

K ďalším pamiatkam patrí Kaplnka v lokalite Melišovec na Frtálovom vrchu a Rímskokatolícky kostol Nanebovzatia Panny Márie, postavený v roku 1994. (Bielik, M. a kol. 2015).

Kultúrno-spoločenské služby v obci sú spojené s poznávaním, zábavou a spoločenskou komunikáciou. K tradičným kultúrnym dianiam patria v obci hody, Nový rok, Silvester, oslava a Stavanie mája, Medzinárodný deň detí, Veľká noc a Mikuláš. Život v obci oživujú tanečné zábavy, tradície fašiangového pochodu, pochovávania basy, kde sa svojimi aktivitami podieľajú najmä členovia hasičských zborov, spevokol, Základná škola s materskou školou v Župkove, Obecný úrad, Občianske združenia, telovýchovný klub, súkromní podnikatelia a iné organizácie, ktoré v obci pôsobia. K tradičným akciám patria obecné zabíjačky, fašiangový sprievod a karneval odľahlými osadami, stolnotenisové turnaje, mikroregionálne podujatie v kosení trávy *„Ostrogrúnska kosa“* (obrázok 12), nohejbalové turnaje, stretnutie chalupárov, uvítanie detí do života a podobne. V obci Župkov sa každoročne koná predsilvestrovský beh, hodová zábava, jasličková slávnosť s vianočnými trhmi, vianočný halový turnaj o pohár starostov a podobné akcie.

O prezentáciu rezbárstva sa postarajú každý rok v obci Župkov rezbári, ktorí motorovými pílami vyrezávajú sochy v reálnej veľkosti (Obrázok 13). V obci sa tradične varí guláš, halušky, mäsové špeciality a súčasťou podujatí bývajú - aj jarmok ľudových remesiel.

Číslo spisu OU-ZC-OSZP-2021/001026 | Por.č.záznamu 001 | Číslo záznamu 0004817/2021 | Typ záznamu Externý doručený záznam | Forma originálu hodnoverná elektronická

KÓPIA

Autor: RNDr. Anna Štefanková, 2018

Obrázok 12 Majstrovstvá v kosení „Ostrogrúnskou kosou“- kultúrne podujatie

Obrázok 13 Rezbárske dni v obci Župkov

V obci Župkov sa 8. mája 2016 popoludní slávnostne otvoril novozrekonštruovaný prírodný amfiteáter *„KOLESO“* v Hornom Župkove pod osadou Števurovci (Obrázok 14).

Autor: RNDr. Anna Štefanková, 2018

Obrázok 14 Prírodný amfiteáter „Koleso“ v obci Župkov

Číslo spisu	Por.č.záznamu	Číslo záznamu	Typ záznamu	Forma originálu
OU-ZC-OSZP-2021/001026	001	0004817/2021	Externý doručený záznam	hodnoverná elektronická

KÓPIA

Kulútrno-spoločenské služby sa spájajú s poznávaním, zábavou a spoločenskou komunikáciou. Pri organizovaní všetkých podujatí pomáha spevácky súbor Studienka zo Župkova (obr. 15), skupina JARSTALUB zo Župkova. Návštevníci z okolia môžu prísť do obce nielen za oddychom, ale môžu zažiť i dobrodružstvo, uvoľnenie a zábavu. Strediskom kultúrnej infraštruktúry v obci je kultúrny dom, ktorý disponuje javiskom, kuchynkou, šatňami a osvetlením. Využitie kultúrneho domu umožňuje organizovanie kultúrno-spoločenských podujatí, prezentujúcich tradície a zvyky miestnych obyvateľov. Na prípravách aj realizácií týchto akcií sa podieľajú všetci aktívni obyvatelia, škola, starosta a zamestnanci obce Župkov. Organizačné, materiálno-technické zabezpečenie, ako aj dary a darčeky zabezpečuje samotná obec a škola.

V obci chýba skanzen, galéria, čitáreň v školskej knižnici, tematický park, bylinková záhrada, prípadne menší zoopark, ľanové dráhy a iné oddychové zóny, v ktorých by boli umiestnené lavičky, detské ihriská a políčka na trávnatých porastoch s lehátkami, ktoré by prilákali odpočívať viac účastníkov CR.

Zdroj: OcÚ Župkov

Obrázok 15 Spevácky súbor Studienka

1.11.1 Ubytovacie, stravovacie a športovo-rekreačné služby

Pobytový CR nemôže fungovať bez ubytovacích a stravovacích služieb. V tejto časti sa preto budeme venovať ubytovacím a stravovacím zariadeniam, športovo rekreačným službám a ďalším plateným a neplateným službám, ktoré samotná obec a aj mikroregión „Kľakovskej doliny“ ponúka svojim návštevníkom. Paletu ubytovacích zariadení podľa technickej vybavenosti a kvality poskytovaných služieb sme rozdelili do jednotlivých kategórií. Kategória vyjadruje druh ubytovacieho zariadenia, štandard vybavenosti a kvalitu poskytovaných služieb. Ubytovacie zariadenia nie sú cieľom účasti na CR, ale ponukou svojich služieb môžu podstatne ovplyvniť voľbu cieľového miesta.

V oblasti ubytovacích služieb najdôležitejšie miesto v území zastávajú rekreačné zariadenia, penzióny, ubytovania v súkromí, turistické ubytovne a chaty. Ich služby a marketing zohrávajú dôležitú úlohu pri rozvoji CR a majú jedinú snahu, čo najviac prilákať turistov, udržať ich čo najdlhšie v území a uspokojiť ich potreby. Všetky ubytovacie zariadenia, ktoré nachádzame v širokom okolí ako napr. Dopravárik, Chata Kollárová, rekreačné zariadenie Riečky slúžia len na prechodné ubytovanie hostí, či už pri využívaní kultúrneho CR, turizmu, agroturizmu, alebo pri rôznych podujatiach a akciách. V malebnom prostredí dedinky Župkov sa nachádza rekreačné zariadenie Riečky (Obr. 16).

Číslo spisu OU-ZC-OSZP-2021/001026 | Por.č.záznamu 001 | Číslo záznamu 0004817/2021 | Typ záznamu Externý doručený záznam | Forma originálu hodnoverná elektronická

KÓPIA

Autor: RNDr. Anna Štefanková, 2021

Obrázok 16 Rekreačné zariadenie Riečky

Rekreačné zariadenie Riečky ponúka okrem možnosti kratšieho ubytovania, aj prežitie kvalitnej dovolenky. V areály sa nachádza drevenica- koliba s autentickým interiérom. V prevádzke je celoročne. Každý návštevník si môže pochutnať na domácich špecialitách a tradičných jedlách. Je často využívaná i na rodinné oslavy, svadby a rôzne spoločenské akcie. V uzavretom areáli Riečky je veľa možností ako tráviť voľný čas. Športovo sa môžu návštevníci vyžiť na pekne upravenom tenisovom kurte, minigolfe, plážovom volejbale, či relaxovať pri bazéne, alebo pri hre záhradného šachu, či biliardovom stole.Vo vnútri areálu je i priestor pre futbal a nohejbal, je tu vybudované i detské ihrisko s preliezkami, kolotočom, pieskoviskom, nechýba tu ani bazén, sauna a táborové posedenie pri altánku. Na terase sa nachádza ping - pongový stôl. Vo vnútri areálu Riečky si môžu všetci milovníci koníkov zajazdiť na koňoch, alebo vášnivý rybári môžu chytať ryby na Kľakovskom potoku. Rekreačné zariadenie Riečky ponúka sezónne ubytovanie v piatich chatkách v päť a v šesť miestnych izbách, v ktorých sa nachádza kompletne vybavená kuchyňa, WC, sprcha. Ubytovacie zariadenie poskytuje aj stravovacie služby. Značný podiel svojho voľného času obyvatelia využívajú pri individuálnej forme osídlenia.

K výhodám ubytovacích zariadení patrí aj to, že v niektorých fungujú stravovacie služby, nakoľko práve tie uspokojujú potreby výživy, prispievajú k zotaveniu a vytvárajú väčší fond voľného času využiteľný na uspokojovanie potrieb, ktoré sú cieľom účasti na CR. Sú vybudované ako súčasť niektorých ubytovacích zariadení, alebo ako samostatné objekty, ktoré uspokojujú potreby návštevníkov a veľa krát ako koliba Riečky aj potreby miestneho obyvateľstva a okoloidúcich turistov. Pohostinné služby majú svoj sortiment, stanovenú prevádzkovú dobu a v individuálnych cieľových miestach nahrádzajú v podstate aj sieť maloobchodných predajní tým, že zabezpečujú predaj vybraného sortimentu. Výhodou rekreačného areálu Riečky je i to, že v jeho blízkosti majiteľka vybudovala Večierku, kde si návštevníci môžu zakúpiť aj potrebné potraviny, prípadne suroviny na opekanie a grilovanie. Absentujú aj spoločenské a zábavné služby ako napr. espresso, libresso, kaviareň, cukráreň, vináreň, viecha, pivnica, variété a iné.

Pri poskytovaní týchto služieb je potrebné pamätať okrem turistických chodníkov, bežeckých tratí, lanoviek aj na ďalšie služby s tým spojené, ako napr. na šatne, úschovňu batožiny, lyží a podobne. Tieto služby v ubytovacích zariadeniach úplne chýbajú. Okrem toho ubytovacie zariadenia by mali mať aj univerzálny charakter a máme tým na mysli

Číslo spisu OU-ZC-OSZP-2021/001026 | Por.č.záznamu 001 | Číslo záznamu 0004817/2021 | Typ záznamu Externý doručený záznam | Forma originálu hodnoverná elektronická

KÓPIA

najmä to, že by mali nezávisle od prírodných predpokladov poskytovať aj služby športové a mali by mať vybudované prírodné fitnescentrá, tenisové haly, sauny, solárią, gymnastické haly, posilovne, ktoré by boli súčasťou rekreačného zariadenia. V obci Župkov v zimnom období je pri ihrisku vybudované klzisko pre deti a mládež. Územie obce disponuje potenciálom, kde najmä v zimnom období by sa mohli nachádzať vyznačené bežecké a lyžiarske trate, prírodné sankárske dráhy, vyhliadková veža, lanovka, absentuje i verejná lyžiarska škola a služby podobného rázu.

Aj jedinečnosť povrchového reliéfu dáva tejto vidieckej krajiny svojráznosť, neobvyklosť v terasovitej podobe. Nevšedný je pohľad z nadhľadu z rôznych lazníckych partií na celú Župkovskú a Kľakovskú dolinu a na Vtáčnik. Okolie na severe zasahuje do CHKO Ponitrie, kde vedú viaceré náučné chodníky (NCH) (obrázok 17)

Autor: RNDr. Anna Štefanková, 2021

Obrázok 17 Turistická informačná tabuľa- NCH Ponitrianskou magistrálou

K najvýznamnejším turisticky vyhľadávaným miestam v okolí patria: Kľáštorná skala (Obr. 18), Národná prírodná pamiatka Pokutský vodopád (Obr. 19), Lyžiarske stredisko Ski Blanc (Obr. 20), Národná prírodná rezervácia Vtáčnik (Obr. 21 a Obr. 22), Kláštorná skala, Škurátka, Pokutský most a iné.

Číslo spisu OU-ZC-OSZP-2021/001026 | Por.č.záznamu 001 | Číslo záznamu 0004817/2021 | Typ záznamu Externý doručený záznam | Forma originálu hodnoverná elektronická

KÓPIA

Program hospodárskeho rozvoja a sociálneho rozvoja obce Župkov na roky 2021



Autor: RNDr. Anna Štefanková, 2021

Obrázok 18 Kľáštorná skala **Obrázok 19 Národná prírodná pamiatka Pokutský vodopád**



Autor: RNDr. Anna Štefanková, 2021

Obrázok 20 Lyžiarske stredisko Ski Blanc v Ostrom Grúni

Autor: RNDr. Anna Štefanková, 2021

Obrázok 21 Národná prírodná rezervácia Vtáčnik, vyhlásená v roku 1950 na rozlohe 245,62 ha na ochranu typických vrcholových spoločenstiev buka lesného. **Obrázok 22 Vtáčnik 1346 m n. m.**

Číslo spisu	Por.č.záznamu	Číslo záznamu	Typ záznamu	Forma originálu
OU-ZC-OSZP-2021/001026	001	0004817/2021	Externý doručený záznam	hodnoverná elektronická

KÓPIA

OSTRÝ GRÚŇ

Celkový pohľad na obec Ostrý Grúň. (2016)

Pohorie Vtáčnik ukrýva v sebe množstvo krásnych zákutí. Lákadlom pre návštevníkov sa stáva obec Ostrý Grúň. Nasleduje v reťazovom spojení obci Kľakovskej doliny. História o tejto obci hovanie podľa vrchu Ostrý Grúň. Keďže obec mala vtedy málo domov, patrila k obci Kľak, neskór k obci Hrabičov. Samostatná obec vznikla 2. januára 1951. Hlavnú zložku obživy tvorilo drevorubačstvo, neskór roľníctvo

Kostol povýšenia sv. kríža. (2016)

požiarna zbrojnica, materská škola a základná škola. Dňa 21. januára 1945 sa v celej Kľakovskej doline odohrali smutné udalosti. Po potlačení SNP do hôr, sa stali horské dedinky kľakovského mikroregiónu útočiskom silných vlasteneckých vojsk, partizánov a ľudí, ktorí sa ukrývali v horách pred nemeckými vojskami. Ostrý Grúň spolu s obcou Kľak sa najviac spomínajú kvôli krvavým fašistickým represáliám a priebehu, ktoré sa v tejto dobe odohrali. Zo sumarizovaných údajov zameraných na dejiny obce a udalosti Kľakovskej doliny z obdobia 2. svetovej vojny sa môžeme dozvedieť o tom, ako v obci vládol vojenský režim, pretože

Zločiny Edelweissovcov v podhorských obciach Vtáčnika sa považujú za najbrutálnejšie akcie, ktoré sa uskutočnili na strednom Slovensku a niemajú obdoby v dejinách fašistických vrážd, pretože ich obeťami sa stali nielen nevinní obyvatelia, ale i malé deti. V tento deň zomrelo v obci 64 ľudí, z toho 12 detí, 6 starcov, 25 žien a 21 mužov (Pinková, 2010).

Obyvatelia, ktorí prežili boli evakuovaní do Sklených Teplic, Repišťa, Žarnovice a Horných Hámrov. Prvý pomník obetiam v Ostrom Grúni bol postavený v roku 1947, ktorý je umiestnený na konci Dolných dvorov mimo pietneho areálu. Druhý pamätník „Súsošie matky s dieťaťom" bol postavený v roku 1965 a je umiestnený pred Obecným úradom v obci Ostrý Grúň.

Autor: Boháč Milan, 2017

Obrázok 23 Celkový pohľad na mikroregión Kľakovskej doliny

1.12 Hospodárstvo

1.12.1 Podnikateľské subjekty, živnostníctvo a neziskové inštitúcie v obci

Podnikateľské subjekty

Pilana Ton, Pavol Tonhauser, Župkov 279 – píla - porez guľatiny
Pilana Ton, Pavol Tonhauser, Župkov 256 – rekreačné zariadenie Riečky
Pilana Ton, Pavol Tonhauser, Župkov 295 – reštauračné zariadenie Koliba
Pilana Ton, Pavol Tonhauser, Župkov 300 – predajňa potravín Večierka

Neziskové inštitúcie

Názov združenia: Rodičovské združenie pri Základnej škole Župkov s MŠ 18
Sídlo: ZŠ a MŠ, Župkov 18, 96671 Župkov, Slovenská republika
IČO: 42011761
Dátum vzniku: 22.02.2007

Číslo spisu OU-ZC-OSZP-2021/001026 | Por.č.záznamu 001 | Číslo záznamu 0004817/2021 | Typ záznamu Externý doručený záznam | Forma originálu hodnoverná elektronická

KÓPIA

Názov združenia: Občianske združenie VTÁČNIK pri Základnej škole Župkov
Sídlo: ZŠ, Župkov 18, 96671 Župkov, Slovenská republika
IČO: 37953273
Dátum vzniku: 05.04.2004

Názov združenia: Telovýchovná jednota Partizán Župkov
Sídlo: Župkov 12, 96671 Župkov, Slovenská republika
IČO: 14222485
Dátum vzniku: 16.07.1990

1.13 Sprostredkovateľské služby

V CR vzniká nevyhnutnosť spojenia dopytu s ponukou. Potenciálni návštevníci ktorí si vyberajú navštíviť nejakú destináciu sa rozhodujú podľa komplexnosti služieb. Dopyt po CR vzniká väčšinou v mieste trvalého bydliska, ktoré je vzdialené od ponuky. Na to, aby sa mohli sprostredkovávať služby návštevníkom existujú cestovné kancelárie. Okrem toho, že služby sprostredkovávajú, tak ich aj organizujú. Poskytujú informácie o cenách, mieste a čase stretnutia, dátumy a čas trvania, počet účastníkov, spôsob dopravenia, obsahom sú i informácie o programe zájazdu, základné informácie o navštevovanom mieste, oboznamujú o trase a aj o tom, pre koho sú určené, či pre poznávací, odpočinkový CR, alebo liečebný a iný druh CR. Informácie o tom, kde aké ubytovanie, stravovanie, či už podujatie sa v mikroregióne „Kľakovská dolina“ nachádza sprostredkováva Oblastná organizácia cestovného ruchu Gron (OOCR Gron), ktorej obec Župkov je členom. V OOCR sú zamestnaní ľudia, ktorí sprostredkovávajú sprievodcovské služby, program, propagačné materiály a ako realizátori cestovných kancelárií aj ubytovanie, alebo aspoň kontakt na príslušné ubytovacie zariadenia. Niektoré ubytovacie zariadenia, ako sme už vyššie spomenuli majú vytvorené vlastné webové stránky, na ktorých je možné dozvedieť sa základné informácie o cenách, dostupnosti služieb, pripravovaných programoch, o tom, kde sa dajú peniaze zameniť, služby poistiť, prípadne obstarať víza, rezervovať ubytovacie a stravovacie služby, nakúpiť, informácie z okolia a možnostiach využívania CR vo všetkých jeho formách. Okrem toho obsahujú aj rezervácie, formuláre na vyplnenie objednania ubytovania a konkrétne dátumy, kedy je ubytovanie voľné a dostupné. Zistili sme i to, že niektoré webové stránky obsahujú informácie o miestach, kde umiestniť dopravné prostriedky, prípadne akými dopravnými prostriedkami je najlepšie sa do cieľového miesta dopraviť.

Podobných sprostredkovateľských služieb by mikroregión „Kľakovská dolina“ potreboval mať k dispozícii viac. Chýba cestovná kancelária, ktorá by priamo sprostredkovávala a predávala pobyty, uskutočňovala zájazdy do týchto ubytovacích zariadení, alebo spolupracovala s inými cestovnými kanceláriami, kde by formou výmenných pobytov sprostredkovávala služby všetkých súčasných producentov služieb. Aj v samotnej obci Župkov chýbajú taký sprostredkovatelia, ktorí by organizovali výlety a garantované trasy, kongresové podujatia, alebo poľovnícku turistiku. Chýbajú i vlastné poradenské a informačné služby. Zámerom obce Župkov je vybudovať takéto služby aj v skúmanom mikroregióne. Veríme, že k týmto zámerom sa pridajú všetky obce. Dobrými sprostredkovateľmi sú najmä samotní starostovia obcí, nakoľko disponujú dostatočným množstvom propagačného materiálu, postačujúcim natoľko, že každý návštevník ich má možnosť získať pre seba a dozvedieť sa viac o všetkých možnostiach, ktoré mikroregión „Kľakovskej doliny“ ponúka. Aj propagačné publikácie *„Za Potulkami Pohronskou cestou“,* spolu s knihami o Kľakovskej doline sú dostupné na všetkých obecných úradoch.

Číslo spisu OU-ZC-OSZP-2021/001026 | Por.č.záznamu 001 | Číslo záznamu 0004817/2021 | Typ záznamu Externý doručený záznam | Forma originálu hodnoverná elektronická

KÓPIA

1.14 Sprievodcovské služby a animácie

Sprievodcovské služby, tlmočenie, sprievodný program a jeho ponuku v dostatočnom predstihu pred konaním nejakých obecných podujatí by mal zabezpečovať samotný realizátor, alebo sprostredkovateľ, či nejaká cestovná kancelária. Jedinými sprostredkovateľom tejto služby je starosta a poslanci obce, Základná škola s materskou školou v obci Župkov a manažéri Občianskych združení a ich členovia. V obci ani v mikroregióne samostatné sprievodcovské služby neexistujú. Chýbajú animátori, ktorí by boli schopní tlmočiť, sprevádzať a zabezpečovať služby CR. V mikroregióne nie sú ani priestory, kde by mohli pôsobiť, chýbajú aj finančné prostriedky na ich zrealizovanie a prácu. Z tohto dôvodu by sa v obci zišlo komunitné centrum, centrum prvého kontaktu, informačné centrum a pod. Sprievodcovské služby v obci poskytujú len miestni (turistický sprievodcovia), ktorí prostredie poznajú a vedia porozprávať o kultúrno-historických pamiatkach. Ich slovný prejav a kvalita sprostredkúvaných informácii je síce malá, ale býva veselá, zábavná a vnímaná ako alternatívna, ktorá nahrádza animátora, sprievodcu horského, či sprievodcu CR, ktoré poskytujú cestovné kancelárie. Pre animáciu je preto nevyhnutné vytvoriť priestory a primerané organizačné, materiálne, personálne i ekonomické podmienky a rozlišovať medzi animačnými aktivitami pre deti a mládež a pre dospelých. Animácia môže byť aj súčasťou produktu komfortnejších ubytovacích zariadení v mikroregióne. V miestach, kde sa predpokladá návštevnosť zo zahraničia, by pracovníci mali ovládať aspoň jeden svetový jazyk a pričiniť sa o utváranie pohostinného prostredia spolu s miestnym obyvateľstvom, ktoré je nevyhnutné v tomto duchu vychovávať.

1.15 Ostatné služby

Ostatné služby tvoria rôznorodú skupinu. Môžeme ich rozdeliť na špecializované služby, ktoré poskytujú poisťovne, banky, orgány pasovej a colnej kontroly, alebo na služby miestnej infraštruktúry, ktoré využíva miestne obyvateľstvo, ale aj návštevníci. Patria sem obchodné, komunálne, zdravotné služby, služby polície, záchranné služby, poštové služby a telekomunikačné služby.

Starostlivosť o čistotu obcí, ich vzhľad a kvalitu má väčšinou v rukách iba starosta obecného úradu a komunálne služby, ktoré sa starajú o zabezpečovanie odvozu a o zber komunálnych odpadov.

V mikroregióne chýbajú príslušné infraštruktúry, ktoré by vytvárali vhodné podmienky pre trávenie voľného času, parky, detské ihriská, vzdelávacie inštitúcie pre odborný rast a kvalitný rozvoj informačnej činnosti, úroveň kvality služieb maloobchodu, vyšší štandard ubytovacích zariadení a stravovania. Tieto nedostatky bránia intenzívnejšiemu rozvoju územia i CR. V obci je potrebné robiť stále pravidelnú úpravu a stavebnú údržbu pozemných komunikácií, letnú i zimnú údržbu, vylepšovať pozemné komunikácie, budovať nové lavičky, oddychové zóny, rekonštruovať miestne zastávky, zvyšovať úroveň cestovania, úroveň parkovacích plôch, záchytných parkovísk a pod.

1.16 Špecifickosť obce Župkov

Obec Župkov spolu s ďalšími 12 obcami z Novobanskej štáľovej oblasti sa zaraďuje medzi kopaničiarske obce, ktoré sú špecifické rozptýleným osídlením, ktoré sa neskúmali od roku 1961. Na Slovensku sa vyčleňuje len 5 takýchto hlavných oblastí so sídelnou formou, ktorá sa skladá zo skupiny kopaníc, ktoré vznikli na rozdelených rodových pozemkoch nepravidelne roztrúsených na rôznych tvaroch terénu.

Číslo spisu OU-ZC-OSZP-2021/001026 | Por.č.záznamu 001 | Číslo záznamu 0004817/2021 | Typ záznamu Externý doručený záznam | Forma originálu hodnoverná elektronická

KÓPIA

Takéto roztratené sídla vznikli na Slovensku veľmi mladou kolonizáciou v 16. až v 19. storočí ako osady pôvodne pastierske. Rovnako sa tak stalo aj v Župkove. Sídla vznikali na miestach, kde boli menej úrodné pôdy, kde klčovaním lesov vznikali usadlosti, ktoré hľadali ornú pôdu kvôli obživе. Lazy, štále boli spočiatku chovateľské centrá, v ktorom si pre sociálnu biedu časť obyvateľstva skultivovala aj časť obyvateľov obce Župkov.

Na Slovensku sa tento typ sídiel vyskytuje len na moravsko-sliezskom pomedzí na Kysuciach, v pásme Krupina-Detva-Tisovec, medzi Partizánskym a Novou Baňou a Žarnovicou, menšie enklávy sú na Záhorí, východne od Trenčianskych Teplíc, pri Kollárove, v okolí Veľkého Krtíša a Rimavskej Soboty. Sídla v obci Župkov súvisia so stredoslovenským nemeckým obyvateľstvom, ktoré sa dostalo do okolia Novej Bane v 14. storočí v období rozvoja baníctva. Nemeckí prisťahovalci začali stavať sezónne sídla, ktoré volali „stande“ po slovensky štále. Inde sa tieto miesta volajú lazy, kopanice, rale, kopánky, nivky a pod.. Župkovské kopaničiarske sídla zaraďujúce sa do Novobanskej štáľovej oblasti znázorňuje obrázok 24.

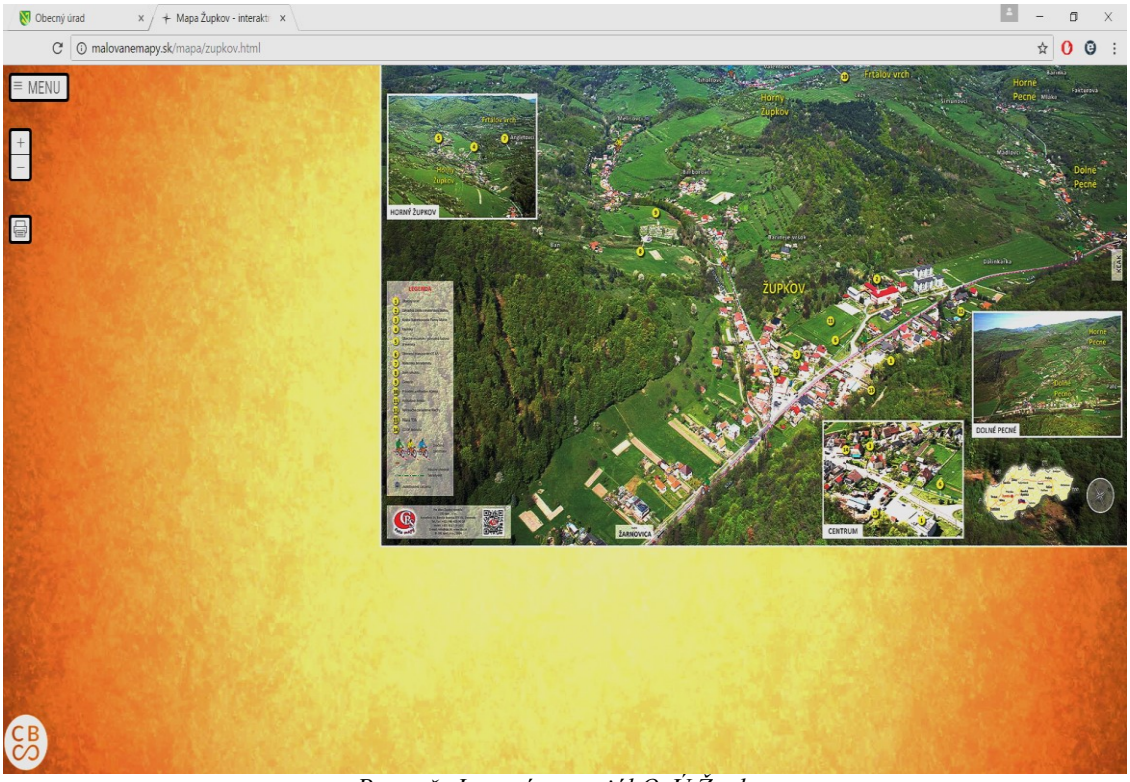

Prameň: Interný mareriál OcÚ Župkov

Obrázok 24 Celkový pohľad na rozptýlené osídlenie v obci Župkov

Prečo spomíname v PHRSR túto špecifickosť? Rôzne zmeny v takejto krajine môžu poškodiť a trvalo ohroziť rôznorodosť týchto podmienok v takejto krajine. Rozptýlené osídlenie zaraďujeme medzi historické krajinné štruktúry s vysokou estetickou hodnotou. Tieto historické štruktúry sú veľmi rýchlo zraniteľné pri súčasných vývojových tendenciách, podliehajú zmenám a narušeniu. Výskumu historických krajinných a súčasných krajinných štruktúr sa venuje v tejto oblasti aj Doc. RNDr. František Petrovič, PhD. spolu so svojimi kolegami. Výskumu historickej krajinnej a súčasnej krajinnej štruktúry sa venovala aj rodáčka z obce Horné Hámre RNDr. Mgr. Anna Štefanková. Zastávame spolu názor, že obnova dediny by mala byť obnovou ducha človeka a takýto vidiek by si mal umocniť svojráznosť, identitu prostredia, ľudovú architektúru vidieka,

Číslo spisu OU-ZC-OSZP-2021/001026 | Por.č.záznamu 001 | Číslo záznamu 0004817/2021 | Typ záznamu Externý doručený záznam | Forma originálu hodnoverná elektronická

KÓPIA

dedičstvo, prírodu, kultúru, udržateľný život a pod. Súčasné trendy rozvoja vidieka a jeho kultúra by mala smerovať k trvalo udržateľným aktivitám a cieľom a tieto aktivity by sa mali približovať k environmentalistike. Postmoderný človek vyhľadáva práve takéto tiché miesta na oddych, relax v pokojnej a nenarušenej prírode, kde chce spoznávať kultúru miestnych ľudí, žiť v pomalšom a v menej uponáhľanom, tichšom prostredí. Navrhujeme, aby si obec zachovala takýto kultúrno-historický potenciál a využila toto miesto na relaxáciu a oddych, pre ekologický spôsob hospodárenia na pôde formou rodinných fariem, s dobudovaním poľnohospodárskej štruktúry na malých plochách, čo by predstavovalo trvalo udržateľný agrosystém, ktorý bude podporovať biodiverzitu druhovú, genetickú, diverzitu ekosystémov a krajiny. Ako sme mohli určite postrehnúť, tieto miesta sa stali atraktívnymi pre vidiecky CR a agroturizmus. Pred pár rokmi začal proces premeny domov na rekreačné chalupy. Pre celkový chod obce Župkov je potrebná projektová a predprojektová príprava, práca s obyvateľstvom, príprava dokumentácií, projekty jednotlivých zámerov obnovy obce. Okrem toho je potrebná obnova rázovitých stavieb, drobnej architektúry, príprava miestnych múzejných expozícií, oživenie tradičných remesiel a zručností, podpora kultúrnych akcií a zvyklostí ako aj vydávanie propagačných materiálov o obci. Ale aj vzdelanie a osveta, budovanie náučných chodníkov a ekologická výchova mládeže môže naštartovať ľudský potenciál a lepší prístup ku vzdelaniu. Na to, aby kultúrne dedičstvo v takejto peknej lokalite mohlo odovzdať svoje posolstvo, je potrebné jeho začlenenie do života spoločnosti a je potrebná jeho prezentácia.

Na tomto mieste chcem poďakovať všetkým, ktorí si uctievajú, obdivujú a milujú také veci a javy, ktoré samotnú hodnotu života človeka nezakladajú len na príjmoch a majetku, na postavení a moci, ale na jeho biologickej existencii a schopnosti niečo pekné vytvárať a chrániť. Chrániť by sme si mali v prvom rade prostredie, kde sme sa narodili.

Spoločnými silami s OcÚ v Župkove sme pristúpili k tvorbe dokumentu PHRSR nakoľko sa jedná o rozvojový dokument, prostredníctvom ktorého sa budú môcť realizovať rôzne rozvojové projekty v jednotlivých oblastiach. Na základe hodnotenia ďalšej analýzy, nám preto dovoľte predstaviť Vám miesta, ktoré sa stali silnými stránkami a príležitosťami a upozorniť Vás na slabé stránky a ohrozenia, nakoľko v súčasnom období sa musíme práve s nimi zapodievať na to, aby sme našli také opatrenia, ktorými sa obec stane prosperujúcou a oveľa viac príťažlivejšou.

Investície budeme smerovať do ekologicky neškodných prevádzok, do oblasti cestovného ruchu, do oblasti, ktorá bude vytvárať nové pracovné miesta, do oblasti sociálneho, ekonomického rozvoja na lokálnej a regionálnej úrovni za podpory projektov, ktoré finančne zabezpečia realizáciu strategických plánov v nasledujúcom programovom období 2021 – 2025.

Číslo spisu	Por.č.záznamu	Číslo záznamu	Typ záznamu	Forma originálu
OU-ZC-OSZP-2021/001026	001	0004817/2021	Externý doručený záznam	hodnoverná elektronická

KÓPIA

2 FINANČNÁ ANALÝZA

2.1 Finančná analýza obce Župkov

Súvaha k 31.12.2019
IČO: 00321133

Tabuľka 15: Skrátená súvaha Úč ROPO SFOV 2-01 k 31.12.2019

Označenie	STRANA AKTÍV	Číslo riadku	Brutto
	SPOLU MAJETOK	001	6 949 813,39
A.	Neobežný majetok	002	6 801 908,85
A.I.	Dlhodobý nehmotný majetok	003	0,00
A.II.	Dlhodobý hmotný majetok	011	6 570 934,96
A.III.	Dlhodobý finančný majetok	024	230 973,89
B.	Obežný majetok	033	147 021,95
B.I	Zásoby	034	1 053,75
B.II	Zúčtovanie medzi subjektami VS	040	5 867,60
B.III	Dlhodobé pohľadávky	048	0,00
B.IV.	Krátkodobé pohľadávky	060	25 012,29
B.V.	Finančné účty	085	115 088,31
B.VI.	Poskytnuté návratné finančné výpomoci	098	0,00
B.VII.	Poskytnuté návratné finančné výpomoci krátkodobé	104	0,00
C.	Časové rozlíšenie	110	882,59
D.	Vzťahy k účtom klientov	114	0,00

Zdroj: https://www.registeruz.sk/cruz-public/domain/financialreport/show/7066713

Číslo spisu OU-ZC-OSZP-2021/001026 | Por.č.záznamu 001 | Číslo záznamu 0004817/2021 | Typ záznamu Externý doručený záznam | Forma originálu hodnoverná elektronická

KÓPIA

Majetok obce a inštitúcie v správe obce

Tabuľka 16: Majetok obce – stav odpisovaného majetku k 31.12.2019

Por. číslo	Názov	Zostatková cena v EUR
1/1-801-34	Drevenica	9 530,34
2/1-801-32	Bytový dom č. 38	189005,41
3/2-816-34	ČOV k bytovému domu č. 38	4213,04
4/1-801-33	Bytový dom č. 274	632331,55
5/2-816-35	ČOV k byt. Domu č. 274	62407,01
6/1-801-31	Odpružená športová podlaha v telocvični	29447,35
7/1-801-30	Rekonštrukcia strechy telocvične	10797,85
8/6-449-3	Škoda 706 – cisterna PO	437,59
9/1-801-29	Rekonštrukcia budovy ZŠ s MŠ	562133,56
10/2-815-33	Plynofikácia spoločenského domu	2228,36
11/6-477-20	Nákladné vozidlo LIAZ	933,22
12/6-477-23	Osobné vozidlo VW Golf	1283,22
13/1-801-27	Bytový dom č. 297	986580,85
14/1-801-28	Bytový dom č.299	986580,85
15/2-815-31	Spevnené plochy k byt. domom č. 297,299,274	41203,97
16/2-815-32	ČOV a kanalizácia k byt. domom č. 297, 299	302490,40
17/1-801-35	Rekonštrukcia strechy ŠJ	4883,22
18/2-815-30	Plynofikácia ŠJ	1521,80
Spolu		**22 539 009,59**

Zdroj: OcÚ, 2021

Tabuľka 17: Skrátená súvaha Súvaha Úč ROPO SFOV 2-01 k 31.12.2019

Označenie	STRANA PASÍV	Číslo riadku	Brutto
	SPOLU VLASTNÉ IMANIE A ZÁVÄZKY	115	4 561 105,68
A.	Vlastné imanie	116	1 205 444,88
A.I.	Oceňovacie rozdiely	117	0,00
A.II.	Fondy	120	0,00
A.III.	Výsledok hospodárenia minulých rokov	123	1 205 444,88
B.	Záväzky	126	2 159 374,08
B.I.	Rezervy súčet	127	1 300,00
B.II.	Zúčtovanie medzi subjektmi VS	132	54 234,97
B.III.	Dlhodobé záväzky	140	1 883 225,12
B.IV.	Krátkodobé záväzky	151	20 116,57
B.V.	Bankové úvery a výpomoci	173	200 497,42

Číslo spisu OU-ZC-OSZP-2021/001026 | Por.č.záznamu 001 | Číslo záznamu 0004817/2021 | Typ záznamu Externý doručený záznam | Forma originálu hodnoverná elektronická

KÓPIA

C.	Časové rozlíšenie	180	1 196 286,72
D.	Vzťahy k účtom klientov štátnej pokladnice	183	0,00

Zdroj: https://www.registeruz.sk/cruz-public/domain/financialreport/show/7066713

Výkaz ziskov a strát

Tabuľka 18 Výkaz ziskov a strát- náklady

Označenie	Náklady	Číslo riadku	Spolu
50	Spotrebované nákupy (r. 002 až r. 005)	001	51 502,35
51	Služby	006	100 564,26
52	Osobné náklady (r. 012 až r. 016)	011	142 027,79
53	Dane a poplatky (r. 018 až r. 020)	017	4 770,70
54	Ostatné náklady na prevádzkovú činnosť (r. 022 až r. 028)	021	948,56
55	Odpisy, rezervy a opravné položky z prevádzkovej činnosti a finančnej činnosti a zúčtovanie časového rozlíšenia	029	189 488,29
	Rezervy a opravné položky z prevádzkovej činnosti (r. 032 až r. 035)	031	1 300,00
	Rezervy a opravné položky z finančnej činnosti (r. 037+ r. 038)	036	0,00
56	Finančné náklady (r. 041 až r. 048)	040	24 714,10
57	Mimoriadne náklady (r. 050 až r. 053)	049	0,00
58	Náklady na transfery a náklady z odvodu príjmov (r. 055 až r. 063)	054	186 790,44
	Účtové skupiny 50 - 58 súčet (r.001 + r.006 + r.011 + r.017 + r.021 + r.029 + r.040 + r.049 + r.054)	064	700 806,49

Zdroj: https://www.registeruz.sk/cruz-public/domain/financialreport/show/7066713

Číslo spisu OU-ZC-OSZP-2021/001026 | Por.č.záznamu 001 | Číslo záznamu 0004817/2021 | Typ záznamu Externý doručený záznam | Forma originálu hodnoverná elektronická

KÓPIA

Tabuľka 19 Výkaz ziskov a strát- Výnosy

Označenie	Výnosy	Číslo riadku	Spolu
60	Tržby za vlastné výkony a tovar (r. 066 až r. 068)	065	17 142,85
61	Zmena stavu vnútroorganizačných zásob (r. 070 až r. 073)	069	0,00
62	Aktivácia (r. 075 až r. 078)	074	0,00
63	Daňové a colné výnosy a výnosy z poplatkov (r. 080 až r. 082)	079	386 307,26
64	Ostatné výnosy z prevádzkovej činnosti (r. 084 až r. 089)	083	174 909,31
65	Zúčtovanie rezerv a opravných položiek z prevádzkovej činnosti a finančnej činnosti a zúčtovanie časového rozlíšenia (r. 091 + r. 096 +r. 099)	090	0,00
	Zúčtovanie rezerv a opravných položiek z prevádzkovej činnosti (r. 092 až r. 095)	091	0,00
	Zúčtovanie rezerv a opravných položiek z finančnej činnosti (r. 097 + r. 098)	096	0,00
66	Finančné výnosy (r. 101 až r. 108)	100	0,00
67	Mimoriadne výnosy (r. 110 až r. 113)	109	0,00
68	Výnosy z transferov a rozpočtových príjmov v štátnych rozpočtových organizáciách a príspevkových organizáciách (r. 115 až r. 123)	114	0,00
69	Výnosy z transferov a rozpočtových príjmov v obciach, vyšších územných celkoch a v rozpočtových organizáciách a príspevkových organizáciách zriadených obcou alebo vyšším územným celkom (r. 125 až r. 133)	124	152 904,71
	Účtová trieda 6 súčet (r. 065 + r. 069 + r. 074 + r. 079 + r. 083 + r. 090 + r. 100 + r. 109 + r. 114 + r. 124)	134	731 264,13
	Výsledok hospodárenia pred zdanením (r. 134 mínus r. 064) (+/-)	135	30 457,64
	Výsledok hospodárenia po zdanení r. 135 mínus (r. 136, r. 137) (+/-)	138	30 457,64

Zdroj: https://www.registeruz.sk/cruz-public/domain/financialreport/show/7066713

Číslo spisu OU-ZC-OSZP-2021/001026 | Por.č.záznamu 001 | Číslo záznamu 0004817/2021 | Typ záznamu Externý doručený záznam | Forma originálu hodnoverná elektronická

KÓPIA

3 SWOT ANALÝZA POTRIEB OBCE ŽUPKOV

SWOT analýza je jedna z najčastejšie používaných štandardných metód v oblasti regionálneho rozvoja a politiky strategického plánovania. Tvorí východisko pre formulovanie smerov budúceho rozvoja, strategických cieľov a aktivít, ktoré budú viesť k ich naplneniu. Predstavuje jednoduchú a objektívnu, no zároveň rozsiahlu charakteristiku. Analýza umožňuje vzájomné porovnanie vnútorných silných (strenghts) a slabých (weaknesses) stránok a vonkajších príležitostí (opportunities) a ohrození (threats).

Obsah SWOT analýzy poskytuje poznatky o faktoroch, ktoré je možné využiť v prospech rozvoja obce a naopak, ktoré pôsobia negatívne a rozvoj brzdia (tabuľka 20). Silné stránky zahŕňajú konkurenčné výhody obce v rôznych rozvojových oblastiach. Slabé stránky sú pre obec bezprostredne ohrozujúce a limitujúce. Príležitosti vyjadrujú možnosti a potenciál rozvoja a ohrozenia predstavujú riziká vonkajšieho prostredia. Obe zložky majú len pravdepodobný vplyv na rozvoj územia.

3.1 Komplexná hospodárska SWOT analýza obce Župkov

Tabuľka 20 SWOT analýza hospodárskej situácie obce Župkov

Silné stránky:	Slabé stránky:
• aktívna činnosť miestnej samosprávy počas roka • dostupnosť a nízke ceny stavebných a ostatných pozemkov • blízkosť okresného mesta Žarnovica a Žiar nad Hronom • priaznivé pôdno-klimatické podmienky pre poľnohospodársku a lesnícku prvovýrobu • produktívne obyvateľstvo • akceptujú sa spoločenské normy v oblasti pracovného života • ochota cestovať za prácou • vo väčšine dobre udržiavaný vzhľad budov aj záhrad • organizovanie menších obecných služieb pre získanie pracovných návykov nezamestnaných • pozitívne hodnotenie činnosti miestnej samosprávy • dobré dopravné spojenie – dostatok autobusových a vlakových spojení	• nezáujem časti občanov o obecné dianie a vývoj obce • odchod niektorej kvalifikovanej pracovnej sily • strata pracovných návykov u dlhodobo nezamestnaných • nedostatok pracovných príležitostí v niektorých odvetviach v obci a jej okolí • kolísavá kvalita signálu mobilných operátorov • nedobudovaná základná a dopravaná infraštruktúra v obci – miestne komunikácie a chodníky • nedostatok vlastných finančných prostriedkov pre rozvoj obce • absencia investorov v obci • nutnosť cestovať za prácou mimo regiónu aj štátu • slabá ekonomická výkonnosť v porovnaní s inými regiónmi • nevyhovujúca občianska vybavenosť a vysoká energetická náročnosť budov
Príležitosti	**Ohrozenia**
• podpora samozamestnanosti	

Číslo spisu OU-ZC-OSZP-2021/001026 | Por.č.záznamu 001 | Číslo záznamu 0004817/2021 | Typ záznamu Externý doručený záznam | Forma originálu hodnoverná elektronická

KÓPIA

• vytváranie príležitostí pre mladých, ktorí končia vzdelávanie a nezamestnaných s cieľom ich udržania v obci • podpora rozvoja podnikania a tradičných remesiel – vytváranie príležitostí pre tvorbu pracovných miest • záujem občanov na rozvoji obci • väčšia propagácia obce pre získavanie prostriedkov • rozvíjanie cestovného ruchu, najmä vidieckej turistiky a cykloturistiky • spracovanie dreva • dobudovanie kanalizácie s ČOV • rekonštrukcia miestnych komunikácií a chodníkov • možnosť čerpania finančných zdrojov z ESF	• pretrvávajúci nedostatok pracovných príležitostí i v budúcnosti – zvyšovanie nezamestnanosti v regióne • odchod mladých ľudí za prácou – migrácia pracovnej sily • nevhodná politika – regionálna, fiškálna, finančná, politika hospodárskeho rozvoja a zamestnanosti • vládne ohrozenia – legislatíva • komplikovaný, byrokratický systém projektových žiadostí o podporné prostriedky z fondov Európskej únie

3.2 Sociálna SWOT analýza

Tabuľka 21 SWOT analýza sociálnej situácie obce Župkov

Silné stránky:	Slabé stránky:
• aktívna činnosť miestnej samosprávy počas roka • uspokojivý demografický vývoj v obci • poskytovanie základného sociálneho poradenstva • produktívne obyvateľstvo • obec je mladá čo sa týka obyvateľstva, nie je prestarnuté obyvateľstvo • akceptujú sa spoločenské normy v oblasti pracovného života • ochota cestovať za prácou • organizovanie športových a kultúrno-spoločenských podujatí • realizácia terénnej sociálnej práce • pozitívne hodnotenie činnosti miestnej samosprávy • dobrá informovanosť a vedomie obyvateľstva o sociálnych službách, podmienkach poskytnutia, nároku a úhrady za sociálnu službu • kultúrny dom kde chodia obyvatelia hrať stolný tenis, chodia cvičiť, ihrisko so sociálnymi zariadeniami, šatne TJ, ihrisko	• nezáujem časti občanov o obecné dianie a vývoj obce • odchod niektorej kvalifikovanej pracovnej sily • strata pracovných návykov u dlhodobo nezamestnaných • kolísavá kvalita signálu mobilných operátorov • nutnosť cestovať za prácou mimo regiónu aj štátu • narušenie rodinných vzťahov v dôsledku nezamestnanosti • slabá vzdelanostná úroveň obyvateľstva v porovnaní s inými regiónmi • nedostatok priestorov a voľno-časových aktivít pre deti a mládež • vzdelanostná úroveň členov MRK len na úrovni základného vzdelania • vysoká nezamestnanosť obyvateľov, zvlášť vyššieho veku

Číslo spisu OU-ZC-OSZP-2021/001026 | Por.č.záznamu 001 | Číslo záznamu 0004817/2021 | Typ záznamu Externý doručený záznam | Forma originálu hodnoverná elektronická

KÓPIA

pre plážový volejbal, detské ihrisko v parku • Dostatok priestorov a voľno-časových aktivít pre deti a mládež	
Príležitosti	**Ohrozenia**
• podpora vzdelávania a samozamestnanosti • vytváranie príležitostí pre mladých, ktorí končia vzdelávanie a nezamestnaných s cieľom ich udržania v obci • podpora rozvoja podnikania a tradičných remesiel – vytváranie príležitostí pre tvorbu pracovných miest • aktivity samosprávy o prehlbenie záujmu občanov na rozvoji obci • rozvoj tradície kultúrno-spoločenských akcií • trend posilňovania sociálnych služieb • trend posilňovania rodiny k plneniu jej základných funkcií • vzdelávanie v sociálnej oblasti • možnosť čerpania finančných zdrojov z ESF na rozvoj ľudských zdrojov	• pretrvávajúci nedostatok pracovných príležitostí i v budúcnosti – zvyšovanie nezamestnanosti v regióne • odchod mladých ľudí za prácou – migrácia pracovnej sily • nevhodná politika – regionálna, • nedostatočná komunikácia obec – občan – komunikačná bariera • nárast počtu neospravedlnených vymeškaných hodín pri plnení povinnej školskej dochádzky – záškoláctvo • nárast alkoholizmu a užívania drog zvyšovanie ekonomickej stagnácie v obci a znižovanie životnej úrovne –

3.3 Environmentálna SWOT analýza

Tabuľka 22 SWOT analýza environmentálnej situácie obce Župkov

Silné stránky:	**Slabé stránky:**
• aktívna činnosť miestnej samosprávy v oblasti ochrany a budovania životného prostredia • kvalitné životné prostredie a pekné okolie obce • priaznivé pôdno-klimatické podmienky pre poľnohospodársku prvovýrobu • bohatá flóra a fauna, prostredie CHKO • vo väčšine dobre udržiavaný vzhľad budov aj záhrad • budovanie cyklotrás v okolí	• existencia nelegálnych skládok odpadu • vandalizmus na obecnom aj súkromnom majetku • nevybudovaný vodovod, plynovod a verejná kanalizácia • nevyužité prírodné danosti na rozvoj turizmu a cestovný ruch
Príležitosti	**Ohrozenia**

Číslo spisu OU-ZC-OSZP-2021/001026 | Por.č.záznamu 001 | Číslo záznamu 0004817/2021 | Typ záznamu Externý doručený záznam | Forma originálu hodnoverná elektronická

KÓPIA

• záujem občanov na životnom rozvoji obci • rozvoj tradície kultúrno-spoločenských akcií • pripravenosť programov na rozvíjanie cestovného ruchu, najmä vidieckej turistiky a cykloturistiky • možné ekologické spracovanie dreva • možnosť čerpania finančných zdrojov z ESF pre environmentálnu oblasť • priestor na zapojenie širokých más do a ochrany a budovania životného prostredia • zlepšenie práce obecnej komisie zameranej na životné prostredie • realizácia projektov PHRSR na posilnenie environmentálnej politiky	• nevhodná environmentálna politika – regionálna, štátna • zhoršenie kvality životného prostredia v obci • nárast nelegálnych skládok pri nevyužití programov ochrany životného prostredia • nárast vandalizmu pri neriešením problémov zo strany samosprávy • nezúžitkovanie prírodných daností a programov zameraných na tvorbu životného prostredia

Medzi hlavné transformačné vízie a ciele obce Župkov patria:

- Obec má záujem využiť svoju výhodnú polohu voči ekonomickým centrám a dôležitým dopravným koridorom.
- Obec chce naďalej rozvíjať obytné zóny a diferencované formy bývania, rozvíjať hospodárske aktivity a podporovať tradičnú domácu výrobu.
- Obec chce využívať existujúci prírodný potenciál a zachovávať tradície obce, naďalej rozvíjať a podporovať rozvoj cestovného ruchu a turizmu.
- Župkov i naďalej chce sa starať o kvalitu krajinného prostredia v hospodársky intenzívne využívanej krajine a starať sa o ekologickú rovnováhu a trvalo udržateľný rozvoj.
- Zámerom obce je starať sa a zveľaďovať životné prostredie a využívať vhodne existujúci prírodný potenciál.
- V oblasti technickej infraštruktúry má obec záujem o odstránenie deficitu výstavbou kanalizácie.
- Obec Župkov chce podporovať rozvoj sociálnych služieb, zabezpečovať sociálnu starostlivosť a ostatné služby súvisiace v rámci zákona o sociálnych službách.
- Obec chce budovať všetky prvky infraštruktúry, zlepšovať stav odpadového hospodárstva a zvyšovať kvalitu života obyvateľov.

Jedným zo základných predpokladov rozvoja obce je dodržiavanie zákonitosti a pravidiel obecnej samosprávy, ochrana života obyvateľov a ich majetku, ako aj životného prostredia.

Tabuľky z analýz interného a externého prostredia pre stratégiu obce Župkov sme spracovali na základe podkladov a zistení v teréne.

Zistili sme, že najväčším problémom v obci sú stále nedoriešené a pretrvávajúce otázky odpadového hospodárstva, sociálnej práce, otázok bývania mladšej generácie, otázky týkajúce sa celkovej infraštruktúry obce, otázky kultúrneho chodu, otázky týkajúce sa zvyšovania kvality kanalizácie a ČOV, miestneho cintorína, ŽŠ a MŠ, budovania cestovného ruchu a pod.

Číslo spisu OU-ZC-OSZP-2021/001026 | Por.č.záznamu 001 | Číslo záznamu 0004817/2021 | Typ záznamu Externý doručený záznam | Forma originálu hodnoverná elektronická

KÓPIA

Analýza interného prostredia predstavuje výber, tvorbu a zhodnotenie ukazovateľov vlastností krajiny, jej jednotlivých krajinotvorných zložiek (analýzu zdrojov a analýzu súčasného stavu využitia zdrojov). V tejto analýze sa opierame o fyzicko-geografické analýzy územia, infraštruktúru, kultúrno-historický potenciál a o primárne ponuky pre rozvoj cestovného ruchu a turizmu, prípadne poznávacieho turizmu atď.

Slabé stránky obce Župkov poukazujú na vysokú mieru nezamestnanosti, na absenciu projektov a dokumentácií, na nedostatok finančných prostriedkov, na obmedzené možnosti bývania a množstvo pretrvávajúcich bariér, ktoré je potrebné odstraňovať a riešiť. Je dôležité aktualizovať informácie o živote občanov v obci ako aj názor občanov na ich kvalitu života. Získané informácie vytvárajú podklady pre nové PHRSR obce ako aj pre iné strategické dokumenty. Týmto chceme poukázať na potrebu monitorovania jednotlivých aktivít sociálno-ekonomického rozvoja a na potrebu plánovania a na dôležitosť úzkej spolupráci so samosprávou.

3.4 Vízia obce Župkov

„Obec Župkov bude obcou, poskytujúca svojim obyvateľom plnohodnotný a kvalitný život na vidieku v čistom, zdravom a v bezpečnom prostredí. Jej obyvatelia budú aktívne využívať svoj voľný čas a zapájať sa budú do komunitných aktivít v obci. Obec bude aktívna vo všetkých oblastiach sociálneho a ekonomického rozvoja, v oblasti cestovného ruchu, v oblasti služieb, bude obcou atraktívnou pre investorov, nakoľko sama podporuje rozvoj podnikateľských aktivít a buduje socio-ekonomické partnerstvá, ktorých spoločným cieľom je robiť z obce obec prosperujúcu a tak, aby boli spokojní všetci jej obyvatelia.“

Uvedená vízia udáva smerovanie obce v dlhodobom časovom horizonte a predstavuje očakávaný stav. Na dosiahnutie vízie bude potrebné využívať vnútorný a vonkajší existujúci potenciál, budú potrebné financie, ľudské zdroje a materiálne zdroje a časový harmonogram s potrebnými plánmi obce.

.

Číslo spisu OU-ZC-OSZP-2021/001026 | Por.č.záznamu 001 | Číslo záznamu 0004817/2021 | Typ záznamu Externý doručený záznam | Forma originálu hodnoverná elektronická

KÓPIA

4 ZHODNOTENIE PHRSR OBCE ŽUPKOV Z ROKU 2015 – 2020

4.1 Vyhodnotenie PHRSR obce Župkov z roku 2015– 2020

V tejto časti dokumentu Vás chceme oboznámiť s doteraz zrealizovanými aktivitami a projektmi, ktoré sa podarilo v obci v priebehu rokov 2015 – 2020 zrealizovať.

Rok 2015

Názov projektu	Rekonštrukcia verejného priestranstva pri obecnom úrade	**Rozpočet projektu**	5 000 Eur.

Rok 2016

Názov projektu	Rekonštrukcia verejného osvetlenia	**Rozpočet projektu**	34 000 Eur.
Názov projektu	Plynofikácia telocvične	**Rozpočet projektu**	36 000 Eur.
Názov projektu	Rekonštrukcia verejného priestranstva pri obecnom úrade	**Rozpočet projektu**	5 000 Eur.

Rok 2017

Názov projektu	Prístavba MŠ	**Rozpočet projektu**	145 000 Eur.
Názov projektu	Rekonštrukcia miestneho rozhlasu	**Rozpočet projektu**	8 931 Eur.
Názov projektu	Asfaltovanie verejného priestranstva pri COOP Jednota	**Rozpočet projektu**	8 000 Eur.

Rok 2018

Názov projektu	Rekonštrukcia miestnej komunikácie pri ZŠ	**Rozpočet projektu**	88 618 Eur.
Názov projektu	Úprava okolia drevenice (prístrešok, oddychová zóna)	**Rozpočet projektu**	3 000 Eur.

Rok 2019

Názov projektu	Rekonštrukcia amfiteátra Koleso	**Rozpočet projektu**	15 000 Eur.
Názov projektu	Vyasfaltovanie parkoviska pri ZŠ	**Rozpočet projektu**	11 000 Eur.

Číslo spisu OU-ZC-OSZP-2021/001026 | Por.č.záznamu 001 | Číslo záznamu 0004817/2021 | Typ záznamu Externý doručený záznam | Forma originálu hodnoverná elektronická

KÓPIA

Program hospodárskeho rozvoja a sociálneho rozvoja obce Župkov na roky 2021

Rok 2020

Názov projektu	Vybudovanie odborných učební v ZŠ a v MŠ	**Rozpočet projektu**	170 000 Eur.
Názov projektu	Rekonštrukcia hasičskej zbrojnice	**Rozpočet projektu**	35 700 Eur.
Názov projektu	Rekonštrukcia garáží	**Rozpočet projektu**	10 000 Eur.
Názov projektu	Zateplenie telocvične	**Rozpočet projektu**	84 000 Eur.
Názov projektu	Ukončený spoločný projekt obcí Komunálny odpad-BIO odpad	**Rozpočet projektu**	430 000 Eur.

ČASŤ B.

Číslo spisu OU-ZC-OSZP-2021/001026 | Por.č.záznamu 001 | Číslo záznamu 0004817/2021 | Typ záznamu Externý doručený záznam | Forma originálu hodnoverná elektronická

KÓPIA

STRATEGICKÁ ČASŤ

5 HIERARCHIA STRATEGICKÝCH CIEĽOV

Silné stránky obce Župkov majú pozitívny vplyv na rozvoj obce, zahŕňajú v sebe konkurenčné a komparatívne výhody regiónu pre rozvoj aktivít v danom území. Slabé stránky majú nepriaznivý vplyv na rozvoj obci v danom regióne. Pozitívne vplyvy v danom území označujeme ako príležitosti a negatívne vplyvy považujeme za ohrozenia, medzi ktoré môžeme zaradiť hospodársku krízu, nedoriešené majetkové pomery a pod. Kľúčom v procese tvorby stratégie je cyklicky sa opakujúca sociálna a občianska mobilizácia, ktorá ovplyvňuje každý krok a stupeň tvorby programu sociálneho a ekonomického rozvoja obce.

5.1 Stratégia rozvoja obce Župkov na obdobie rokov 2021− 2026

Rozvojová stratégia je výstupom procesu strategického plánovania a jej ťažiskom je stanovenie hlavných cieľov a oblastí rozvoja. Strategické programovanie a jeho výstup programu rozvoja sa preto zameriava viac na konkretizáciu procesov realizácie a napĺňania cieľov. Obec Župkov nemá schválený územný plán obce, preto sa rozhodla v rámci miestneho a regionálneho rozvoja vypracovať dokument PHRSR na roky 2021 – 2026. Tento dokument bude podporovať rozvojové ciele a rozumnou stratégiou sa k týmto cieľom dopracuje.

Stratégia rozvoja obce je vypracovaná v súlade so strategickými dokumentmi SR a EÚ a vychádza z výsledkov analytickej časti, z terénneho prieskumu a nadväzuje na SWOT analýzu, pričom sa snaží eliminovať a zmierniť identifikované problémy pomocou určených faktorov rozvoja. Stratégia zvolená na dosiahnutie strategického cieľa vychádza z poznania komplexných potrieb obce.

Účelom strategickej časti tohto dokumentu je navrhnúť prioritné oblasti a opatrenia, ktoré sú priamo v kompetencii samosprávy (obce) a obec ich zabezpečuje v zmysle platnej legislatívy, alebo nie sú priamo v kompetencii obce, ale obec ich v rámci svojich schopností a možností dokáže ovplyvniť najmä pri využití princípu partnerstva vytváraním synergických efektov.

Obec si stanovila tri prioritné oblasti svojho rozvoja počas rokov 2021 – 2026. Jedná sa o tieto prioritné oblasti:

1. **Prioritná oblasť hospodárska a ekonomická základňa obce- Vybudovanie stabilnej hospodárskej, technickej a ekonomickej základne v obci.**
2. **Prioritná oblasť sociálna- Vybudovanie sociálnej infraštruktúry v obci**
3. **Prioritná oblasť environmentálna- Kvalitné životné prostredie**
4. **Prioritná oblasť - Ľudské zdroje a zamestnanosť**
5. **Prioritná oblasť- Ekonomika a podnikateľské prostredie**
6. **Prioritná oblasť- Propagácia a informovanosť**

Hlavné prioritné oblasti a strategické ciele zobrazuje tabuľka 23.

Číslo spisu OU-ZC-OSZP-2021/001026 | Por.č.záznamu 001 | Číslo záznamu 0004817/2021 | Typ záznamu Externý doručený záznam | Forma originálu hodnoverná elektronická

KÓPIA

Program hospodárskeho rozvoja a sociálneho rozvoja obce Župkov na roky 2021

Tabuľka 23 Strategický cieľ a hlavné prioritné oblasti

Vízia		
1. **Prioritná oblasť – Hospodárska, technická oblasť a ekonomická základňa obce**	2. **Prioritná oblasť – Sociálna**	3. **Prioritná oblasť – Environmentálna Kvalitné životné prostredie**
ciele **Dopravná infraštruktúra** **Technická vybavenosť obce** **Administratívne budovy** **Stabilná hospodárska a ekonomická základňa**	**ciele** **Školstvo a vzdelanie** **Verejné priestranstvá** **Bývanie** **Športoviská** **Sociálna vybavenosť** **Kvalitná infraštruktúra**	**ciele** **Odpadové hospodárstvo** **Ochrana životného prostredia** **Environmentálna infraštruktúra a vodné hospodárstvo** **Ochrana prírody a krajiny**
Opatrenie 1.1 Zlepšenie celkovej infraštruktúry obce **Opatrenie 1.2** Modernizácia administratívnych budov v správe obci **Opatrenie 1.3** Podpora cestovného ruchu **Opatrenia 1.4** Zabezpečenie vysokej úrovne hospodársko-ekonomickej základne **Opatrenie 1.5** Rozvoj samosprávy v obci **Opatrenie 1.6:** Rekonštrukcia miestnych komunikácií	**Opatrenie 2.1** Podpora aktivít v oblasti školstva a školskej infraštruktúry **Opatrenie 2.2** Starostlivosť o občanov a zvýšenie kvality života **Opatrenie 2.3** Budovanie a rekonštrukcia verejných priestranstiev v obci **Opatrenie 2.4** Budovanie oddychových zón a obnova športovísk, detských ihrísk **Opatrenie 2.5** Rekonštrukcia budov v majetku samosprávy **Opatrenie 2.6** Zlepšenie kvality sociálnej vybavenosti obce a sociálnej infraštruktúry v obci **Opatrenie 2.7** Podpora sociálnych a zdravotníckych služieb a sociálnej starostlivosti v obci **Opatrenie 2.8** Príprava pozemkov a inžinierskych sietí pre IBV rodinných domov a ďalších bytových jednotiek **Opatrenie 2.9** Budovanie a podpora športových akcií a turistických atrakcií v obci **Opatrenie 2.10** Rekonštrukcia cintorína, domu smútku okolia **Opatrenie 2.11** Rozšírenie súčasnej hranice zastavaného územia obce z dôvodu potenciálnej výstavby **Opatrenie 2.12** Rekonštrukcia a modernizácia požiarnej zbrojnice **Opatrenie 2.13** Dobudovanie cestnej a dopravnej infraštruktúry	**Opatrenie 3.1** Podpora aktivít v oblasti odpadového hospodárstva **Opatrenie 3.2** Podpora ostatných aktivít a projektov v oblasti vodného hospodárstva **Opatrenie 3.3** Zabezpečenie ochrany prírodného dedičstva **Opatrenie 3.4** Zlepšovanie stavu ovzdušia **Opatrenie 3.5** Podpora znižovania energetickej náročnosti budov v správe obci **Opatrenie 3.6** Zlepšenie a skvalitnenie životného prostredia

Vízia		
4. Prioritná oblasť	**5 Prioritná oblasť –**	**6. Prioritná oblasť**

Číslo spisu OU-ZC-OSZP-2021/001026 | Por.č.záznamu 001 | Číslo záznamu 0004817/2021 | Typ záznamu Externý doručený záznam | Forma originálu hodnoverná elektronická

KÓPIA

Cestovný ruch	Ekonomika a podnikateľské prostredie	Propagácia a informovanosť
ciele Cestovný ruch	**ciele Ľudské zdroje**	**ciele Propagácia v obci**
Opatrenia 4.1 Podpora a rozvoj cestovného ruchu v obci a v regióne	**Opatrenie 5.1** Podpora zamestnanosti **Opatrenie 5.2** Vytváranie podmienok pre podnikanie na vidieku **Opatrenie 5.2** Podpora miestnych spolkov a združení v obci **Opatrenie 5.3** Členstvo v združeniach regionálneho rozvoja atď.	**Opatrenie 6.1** Zvyšovanie propagácie a informovanosti o obci Župkov

Spracovala: Mgr. RNDr. Anna Štefanková (2021)

Špecifické strategické ciele (hlavné priority) sme rozdelili na krátkodobé, strednodobé a dlhodobé

5.2 Strategické ciele, programové osi a špecifické ciele rozvoja obce

Krátkodobé ciele (1−2 roky):

- rekonštrukcia obecných komunikácií, výstavba chodníkov, revitalizácia verejných priestranstiev
- výsadba nových stromčekov a okrasných drevín v obci
- vybudovanie novej oddychovo- relaxačnej plochy pre všetky vekové kategórie ako aj pre športovcov a návštevníkov obce
- rekonštrukcia obecného úradu (zateplenie budovy, zníženie energetickej náročnosti a spotreby energií.
- údržba a rekonštrukcia miestneho rozhlasu,
- skvalitnenie technickej infraštruktúry,
- vybudovanie kompostoviska, zberného dvora,
- zvýšenie osvety a separovanie komunálneho odpadu, nové nádoby odpad
- zabezpečiť pre dôchodcov stravovaciu jednotku a využiť ju i v prospech turistov a návštevníkov obce,
- skvalitniť starostlivosť o miestnu zeleň, jeho udržiavanie
- vyrobiť a umiestniť nové informačné tabule, zlepšiť prístup k informáciám
- vydanie propagačného materiálu o obci.
- vyčistenie lesných studničiek a údržba okolia potoka,
- vybudovanie multifunkčného a detského ihriska v športovom areáli školy,
- vybudovanie miestnej komunikácii, ako spoločné opatrenie v rámci pozemkových úprav, prepojenie častí obcí.
- prestavba rodinného domu na hasičskú stanicu,
- modernizácia školy,
- rekonštrukcia a modernizácia verejného osvetlenia,

Strednodobé ciele(1-4 roky):

- rekonštrukcia a stála údržba kanalizácie ČOV,
- rekonštrukcia miestnej komunikácie Horný Župkov- Frtálov vrch,

Číslo spisu OU-ZC-OSZP-2021/001026 | Por.č.záznamu 001 | Číslo záznamu 0004817/2021 | Typ záznamu Externý doručený záznam | Forma originálu hodnoverná elektronická

KÓPIA

- zvýšenie bezpečnosti a prevencia proti kriminalite- kamerový systém,
- vybudovanie fitnescentra vo voľnej prírode,
- obnova rázovitých stavieb a drobnej architektúry,
- revitalizácia verejných priestranstiev, domových fasád, oplotenia,
- rekonštrukcia miestnych komunikácii, nové cesty k obytným častiam, uliciam,
- prestavba materskej školy a rekonštrukcia jej vonkajších priestorov (oplotenie, dvor školský a pod.) **,**
- vybudovanie klubu mládeže,
- vybudovanie nových turistických chodníkov, cyklotrás,
- výstavba nového detského ihriska a oddychovej plochy pre matky s deťmi,
- zlepšenie dostupnosti internetu (optický internet) (Wifi pre Teba),
- vybudovanie parku oddychu s lavičkami a chodníkmi,
- vybudovanie hygienického zariadenia,
- rozšírenie plynofikácie do obce v rozvojových oblastiach,
- usporiadanie trhov, jarmokov, aktivizovanie možností vidieckej turistiky,
- výstavba ďalších nájomných bytov v obci pre mladé rodiny,
- zabezpečenie inžinierskych sietí k plánovaným stavebným pozemkom,
- vybudovanie nových parkovacích zón v obci,
- kúpa pozemku pre vytvorenie oddychovej, relaxačnej a športovej zóny,
- vybudovanie požičovne pre bicykle ,
- úplná úprava daňových výmerov atď.
- zvýšiť bezpečnosť v obci, dopravné značenie, merače rýchlosti a pod.

Dlhodobé ciele (1 − 7 rokov)

- vybudovanie ubytovania pre turistov,
- výstavba nových rodinných domov, skvalitniť bývanie,
- vysporiadanie pozemkov v obci,
- samostatná rekonštrukcia telesa ciest a ich odvodňovanie,
- skrášľovanie priestranstiev na autobusových zastávkach v obci,
- vybudovanie nového verejného osvetlenia,
- zlepšenie dostupnosti obchodného, nákupného strediska, prípadne podpora tradičného podnikania na vidieku,
- obnova tradičných remesiel,
- skvalitniť služby dopravy, mobility občanov,
- dobudovanie kanalizácie a ČOV v ďalších rozvojových plochách,
- obnova pôvodných budov v majetku a v správe obci,
- vybudovať vlastné priestory pre separáciu odpadu, skládku odpadu, využitie nových technológií a zariadení,
- vybudovať centrum voľného času pre deti a priestorov pre remeselnú činnosť k zachovaniu miestnej kultúry,
- podpora miestnych spolkov a združení v obci,
- vybudovanie parkovísk a nových odstavných plôch v miestach kde je to potrebné
- vybudovanie vzdelávacieho strediska, regionálneho, miestneho informačného a poradenského centra pre podporu podnikania na vidieku, zriadenie cestovnej prípadne turisticky informačnej kancelárie,
- zabezpečiť dostatočný a vyhovujúci bytový fond zodpovedajúci potrebám obyvateľstva,
- zvýšiť environmentálne povedomie obyvateľov v oblasti ochrany a tvorby krajiny

Číslo spisu OU-ZC-OSZP-2021/001026 | Por.č.záznamu 001 | Číslo záznamu 0004817/2021 | Typ záznamu Externý doručený záznam | Forma originálu hodnoverná elektronická

KÓPIA

- modernizácia cestnej infraštruktúry,
- vytvárať investičné prostredie,
- vybudovať NCH významnými lokalitami v území,
- využitie vysokého potenciálu, súčasnej výkonnosti a dynamiky cestovného ruchu v tomto regióne pri rešpektovaní únosnosti a cieľovej kvality krajiny,
- právnou subjektivitou MŠ dosiahnuť vyšší stupeň riadenia,
- podporovať prioritné športy,
- spracovať a realizovať koncepciu využitia všetkých foriem obnoviteľných zdrojov energií,
- podpora zabezpečenia trvalej udržateľnosti kvality,
- zníženie objemu zmesového komunálneho odpadu a zefektívnenie recyklácie odpadu,
- podporovať elimináciu existujúceho environmentálneho zaťaženia územia,
- podporovať zníženie znečisťovania vodných tokov a zachovanie udržateľnosti kvality vodných tokov a vodných plôch,
- podporovať rozvoj technickej vybavenosti,
- zabezpečiť dobudovanie a uzavretie skládky komunálneho odpadu na území , a vybudovanie novej skládky,
- podporovať využívanie alternatívnych zdrojov ekologickej likvidácie odpadov,
- šíriť osvetu v oblasti odpadového hospodárstva a zapojiť deti a mládež do šírenia osvety v oblasti separovania odpadov,
- zabezpečenie primeraného sledovania a hodnotenia stavu povrchových vôd a podzemných vôd (protipovodňové opatrenia),
- podporovať všetky aktivity zamerané na likvidáciu starých objektov, ktoré ohrozujú životné prostredie
- podporovať zachovanie biodiverzity a ekologickej stability krajiny
- vytvárať priestorové podmienky v rámci územného rozvoja sídel pre individuálnu bytovú výstavbu,
- vytvárať podmienky na zabezpečenie dostupnosti bývania pre všetky vrstvy svojich obyvateľov,
- zlepšenie infraštruktúry ochrany prírody a krajiny,
- zlepšenie informovanosti a environmentálneho povedomia verejnosti, vrátane posilnenia spolupráce a komunikácie so zainteresovanými skupinami,
- podpora programov v oblasti podpory zamestnanosti a riešenia nezamestnanosti a dlhodobej nezamestnanosti,
- vybudovať nový (nad kapacitu 50) areál služieb dôchodcom s domovom dôchodcov a domovom sociálnych služieb pre dospelých,
- vytvárať podmienky na rozširovanie opatrovateľskej služby a sociálnych služieb, zavedením celodenných služieb,
- zvyšovať dostupnosť a skvalitnenie služieb zameraných na podporu zosúladenia rodinného a pracovného života,
- zlepšiť zamestnanosť skupín ohrozených sociálnym vylúčením. Podporovať sociálnu inklúziu a rovnosť príležitostí pri integrácii rizikových skupín do spoločnosti a na trh práce,
- podporovať budovanie a posilňovanie regionálnych a miestnych sietí zameraných na rozvoj komunít a podporu solidarity,
- podporovať nadväznosť domácej opatrovateľskej služby na ďalšie sociálne služby,
- pravidelne zrealizovať prieskum potrieb občanov v oblasti kultúry,
- zrekonštruovať kultúrny dom a požiarnu zbrojnicu,

Číslo spisu	Por.č.záznamu	Číslo záznamu	Typ záznamu	Forma originálu
OU-ZC-OSZP-2021/001026	001	0004817/2021	Externý doručený záznam	hodnoverná elektronická

KÓPIA

- sprístupňovať občanom a návštevníkom históriu a tradície obce formou tematických, interaktívnych aktivít počas víkendov,
- vytvoriť databázu žijúcich osobností rodákov,
- podporiť tvorbu kultúrnych hodnôt,
- podieľať sa na modernizácii miestnej knižnice a obnove knižného fondu,
- klásť dôraz na ľudské zdroje ako najvýznamnejší faktor rozvoja kultúry,
- podporovať budovanie regionálneho cestovného ruchu na princípe partnerstva subjektov v regióne,
- využitie vysokého potenciálu, súčasnej výkonnosti a dynamiky cestovného ruchu v tomto regióne pri rešpektovaní únosnosti a cieľovej kvality krajiny,
- pripraviť informačné propagačné materiály a spolupráca s akreditovanými turistickými sprievodcami,
- podporovať spoločnú prezentáciu subjektov CR na web stránkach a internetových prehliadačoch,
- udržiavanie a prehlbovanie súčasných aktívnych partnerstiev,
- reagovať na potreby občanov, zavádzať inovácie vo všetkých oblastiach života,
- zaviesť moderné informačné a komunikačné technológie (e-government) do práce a fungovania samosprávy,
- projekty výmeny skúseností v oblastiach riadenia samosprávy a rozvoja v rámci regionálneho združenia ,
- zateplenie budov a rekonštrukcia verejných budov (znižovanie energetickej náročnosti budov),
- zabezpečenie techniky pre zberný dvor,
- likvidácia čiernych skládok,
- regionálna opatrovateľská služba,
- rozvoj cestovného ruchu- informačný systém, cyklotrasy, rozhľadne.

Spracovala: Mgr. RNDr. Anna Štefanková (2021)

Projektové zámery boli prezentované a pripomienkované v zasadačke OcÚ v Župkove počas v mesiaci apríl 2021 na verejnom zastupiteľstve. Všetky relevantné pripomienky starostu obce Župkov boli prerokované na príslušných zasadnutiach. Pri schválení projektov obecným zastupiteľstvom v obci Župkov bude vždy zriadení riadiaci tím, ktorí bude priebežne napĺňať deklarované výstupy, prípadne uskutočňovať potrebné korekcie so zámerom naplnenia stanovených opatrení, cieľov a vízie deklarovaných projektov v obci Župkov. Zoznam členom riadiaceho tímu bude zvolený počas tvorby a prípravných prác pri každom projektovom zámere. Predpokladaný rozpočet bude uvedený neskôr v komplexne vypracovanej projektovej dokumentácii podľa presného výpočtu projektanta.

Číslo spisu OU-ZC-OSZP-2021/001026 | Por.č.záznamu 001 | Číslo záznamu 0004817/2021 | Typ záznamu Externý doručený záznam | Forma originálu hodnoverná elektronická

KÓPIA

ČASŤ C PROGRAMOVÁ (PLÁNOVACIA) ČASŤ

6 PROGRAMOVÁ (PLÁNOVACIA) ČASŤ PHRSR OBCE ŽUPKOV NA OBDOBIE ROKOV 2021 – 2026

Programová časť PHRSR nadväzuje na strategickú časť a obsahuje opatrenia a projekty vrátane ich priradenia k jednotlivým cieľom a prioritám. Zmyslom programovej časti je jej príspevok k splneniu stanoveného strategického cieľa: *Vytvoriť podmienky pre zvýšenie kvality života obyvateľov obce, pre zvýšenie jeho konkurencieschopnosti a ekonomickej výkonnosti s vyváženým rozvojom oblastí trvale udržateľného rozvoja.*

Metodika tvorby PHSR udáva nasledovný postup:

- Starosta obce p. Ing. Ján Tomáš spolu s pracovnou skupinou špecifikoval opatrenia, spoločne navrhli k nim aktivity a stanovili poradie dôležitosti opatrení a aktivít, projektov vrátane merateľných ukazovateľov výsledku a dopadu. Riadiaci tím vypracoval sumárny návrh aktivít a projektov ako východisko pre Akčný plán.
- Riadiaci tím stanovil termíny realizácie aktivít, projektov (roky) a odhad ich financovania (výška a zdroje financovania).
- Riadiaci tím zabezpečil vypracovanie formulárov pre prípravu navrhnutých projektov.

6.1 Zoznam opatrení a aktivít na zabezpečenie realizácie strategických cieľov

1. Prioritná oblasť: Hospodárska oblasť a ekonomická základňa obce

Opatrenie 1.1 Zlepšenie celkovej infraštruktúry obce

1.1.1 Zvyšovanie konkurencieschopnosti obce
1.1.2 Udržanie ekonomickej výkonnosti rozvoja cestovného ruchu
1.1.3 Zvyšovanie kvality života obyvateľov poskytovaním služieb pre obyvateľov a návštevníkov obce
1.1.4 Rozvíjanie oblasti verejnej správy
1.1.5 Využívanie doplnkových zdrojov financovania
1.1.6 Tvorba aktivít pre využitie potenciálu obce a regiónu vo väzbe na turizmus, cestovný ruch a ochranu prírody ako aj na iné prvky miestneho potenciálu
1.1.7 Aktivity so zameraním na trvalo-udržateľný rozvoj, ekonomický a sociálny rozvoj obce pomocou obnovy a ďalšieho rozvoja kvality života v obci

Opatrenie 1.2 Modernizácia administratívnych budov v správe obci

1.2.1 Vypracovávanie projektových dokumentácií
1.2.2 Modernizácia a podpora športových zariadení v obci
1.2.3 Modernizácia ZŠ a MŠ (úspora energie a emisií, zveľadenie vonkajších priestorov ZŠ a MŠ a ich využitie na rôzne aktivity)

Opatrenia 1.3: Podpora cestovného ruchu

Číslo spisu OU-ZC-OSZP-2021/001026 | Por.č.záznamu 001 | Číslo záznamu 0004817/2021 | Typ záznamu Externý doručený záznam | Forma originálu hodnoverná elektronická

KÓPIA

1.3.1 Rekonštrukcia kultúrnych a sakrálnych pamiatok
1.3.2 Podpora rozvoja reštauračných a ubytovacích služieb v obci a v regióne
1.3.3 Vytváranie podmienok pre rozvoj agroturistiky
1.3.4 Podpora kultúrno-spoločenských aktivít v obci a zachovanie miestnej kultúry (tvorba spoločensko-kultúrnych podujatí, podpora miestnych spolkov a organizácií)
1.3.5 Rekonštrukcia vonkajších priestorov a vybudovanie parkoviska s oddychovou zónou pred budovami v majetku samosprávy
1.3.6 Vybudovanie oddychovej zóny
1.3.7 Prezentácia nových foriem CR a kultúrneho dedičstva

Opatrenia 1.4 Zabezpečenie vysokej úrovne hospodársko-ekonomickej základne
1.4.1 Vysporiadanie pozemkov a pozemkové úpravy v obci (intravilán)
1.4.2 Príprava pozemkov a inžinierskych sietí pre IBV rodinných domov
1.4.3 Projekt pozemkových úprav Župkov- stavba pozemných komunikácií Stavba č. 1- Vybudovanie miestnej komunikácii, ako spoločné opatrenie v rámci pozemkových úprav, prepojenie častí obce
1.4.4 Projekt pozemkových úprav Župkov- stavba pozemkových komunikácií Stavba č. 2- vybudovanie miestnej komumikácie, ako spoločné opatrenie v rámci pozemkových úprav, prepojenie častí obce
1.4.5 Zabezpečenie pozemku pre vybudovanie oddychovej, relaxačnej a športovej zóny v obci
1.4.6 Vybudovanie dreveného altánku s murovaným ohniskom, miestom na oddych a zábavu

Opatrenie 1.5 Rozvoj samosprávy v obci
1.5.1 Rozvoj miestnej samosprávy v obci
1.5.2 Rozvoj projektov, ich schvaľovanie a monitorovanie
1.5.3 Inštitucionálne zabezpečovanie projektov
1.5.4 Zveľaďovanie a aktualizovanie obecnej stránky obce
1.5.5 Zabezpečovanie inštitucionálnej a administratívnej stránky obce
1.5.6 Zabezpečovanie vzdelávania zamestnancov obce
1.5.7 Účasť obce v združeniach mikroregiónu a v ostatných združeniach (GRON), spolkoch v rámci regionálneho združenia
1.5.8 Aktualizovanie PHRSR

2. Prioritná oblasť sociálna

Opatrenie 2.1 Podpora aktivít v oblasti školstva a školskej infraštruktúry
2.1.1 Vypracovanie projektovej dokumentácie
2.1.2 Zabezpečenie finančných prostriedkov pre realizáciu projektov
2.1.3 Skrášlenie areálu základnej a materskej školy (schody, chodník, oplotenie atď.)

Opatrenie 2.2 Starostlivosť o občanov a zvýšenie kvality života
2.2.1 Vypracovanie projektovej dokumentácie
2.2.2 Zabezpečenie finančných prostriedkov pre realizáciu projektov
2.2.3 Príprava pozemkov a vytváranie nových bytových podmienok pre mladé rodiny
2.2.4 Zlepšovanie dostupnosti služieb obyvateľom
2.2.5 Zlepšovanie kultúrnych podmienok obyvateľom

2.2.6 Zlepšovanie sociálnej a zdravotnej starostlivosti v obci

Číslo spisu | Por.č.záznamu | Číslo záznamu | Typ záznamu | Forma originálu
OU-ZC-OSZP-2021/001026 | 001 | 0004817/2021 | Externý doručený záznam | hodnoverná elektronická

KÓPIA

2.2.7 Zlepšovanie a budovanie služieb vyššej vybavenosti v obci (zastávky, oddychových zón, cesty, osvetlenie, obslužných komunikácií vo vlastníctve obci a pod.)
2.2.8 Dobudovanie kanalizácie a centrálnej ČOV

Opatrenie 2.3 Budovanie a rekonštrukcia verejných priestranstiev v obci
2.3.1 Pozemková úprava intravilánu obce
2.3.2 Zriadenie oddychových zón v obci (lavičky, umiestnenie košov na odpadky, verejná zeleň a iné)
2.3.3 Budovanie parkovísk v obci
2.3.4 Zvyšovanie bezpečnosti a prevencia proti kriminalite- vybudovanie a rozšírenie kamerového systému v obci
2.3.5 Modernizácia elektrických sietí
2.3.6 Úprava a tvorba verejných priestranstiev v obci Župkov (Vysádzanie miestnej zelene, starostlivosť o čistotu, zdravie v obci, zlepšenie a skvalitnenie životného prostredia)
2.3.7 Stavebná obnova obce
2.3.8 Obnova oplotení, oporných múrov, spevnených plôch v obci
2.3.9 Obnova existujúcich oplotení na majetku obci s výmenou za nové

Opatrenie 2.4 Budovanie oddychových zón a obnova športovísk, detských ihrísk
2.4.1 Odkúpenie pozemku (plochy do vlastníctva obce).
2.4.2 Terénne úpravy, vybudovanie modernej bezbariérovej zóny s ohľaduplným prístupom i prepojením na lokalitu, zníženie hluku v urbanizovanom a v obytnom prostredí (protihluková výsadba a protihlukové izolácie)
2.4.3 Vytvárať opatrenia so zameraním na zníženia znečistenia zóny (výsadba živých plotov, výsadba zelene so zameraním na obnovu zdravých ekosystémov s vysokou biodiverzitou).
2.4.4 Vybudovanie ekologického (chemického) WC zariadenia v rôznych oddychových miestach v obci
2.4.5 Výstavba menšieho záchytného parkoviska (5 - 8 áut) a zavedenie potrebných opatrení preferencie verejnej osobnej dopravy.
2.4.6 Vytvorenie oddychovej a relaxačnej plochy pre rôzne vekové kategórie.
2.4.7 Vybudovanie dreveného altánku na posedenie s krbom
2.4.8 Zabezpečenie podpory systémov triedeného zberu komunálnych odpadov a predchádzanie vzniku odpadov v oddychovom a relaxačnom území
2.4.9 Zachovanie a obnova biodiverzity a ekosystémov, ich revitalizácia, obnova zelenej infraštruktúry (zvýšenie atraktivity a prepravovanej kapacity nemotorovej dopravy vo verejnosti (vybudovanie predovšetkým cyklistickej dopravy, vybudovanie automatickej požičovne bicyklov, chráneného parkoviska na bicykle vybudovanie nabíjacej stanice pre elektrobicykle (v rámci využívania bicyklov na existujúcich cyklotrasách v regióne). Súčasťou záchytného parkoviska bude aj výsadba zelene.
2.4.10 Podpora zdravého životného štýlu, rozvíjanie fyzickej zdatnosti, vybudovanie vzťahu k pohybovej aktivite a zmysluplné využitie voľného času (vybudovanie menšieho športoviska, kde budú osadené rôzne závesné cvičebné pomôcky (systémy Street Workout).
2.4.11 Vybudovanie detského ihriska (príp. detského dreveného parku s hracími prvkami ako sú napr. lezecké laná, drevené hracie prvky (preliezky, šmykľavky, mostíky, drevené lavičky atď.)

Číslo spisu OU-ZC-OSZP-2021/001026 | Por.č.záznamu 001 | Číslo záznamu 0004817/2021 | Typ záznamu Externý doručený záznam | Forma originálu hodnoverná elektronická

KÓPIA

2.4.12 Vybudovanie petangového ihriska pre mládež a seniorov.
2.4.13 Vybudovanie zón pre rôzne iné pohybové a doplnkové aktivity ako napr. volejbal, bengminton, šach v prírode, nohejbal, bicyklovanie a pod.
2.4.14 Vybudovanie viacúčelového ihriska s uzavretým mantinelovým systémom a multifunkčného detského ihriska v športovom areáli školy

Opatrenie 2.5 Rekonštrukcia ostatných budov v správe obci

2.5.1 Vybudovanie záchytného parkoviska pred Obecným úradom a Požiarnou zbrojnicou
2.5.2 Vybudovanie turisticko-informačnej kancelárie
2.5.3 Zlepšovanie dostupnosti ubytovacích a stravovacích služieb v obci
2.5.4 Rekonštrukcia OcÚ
2.5.5 Oprava a údržba strechy
2.5.6 Zateplenie budov
2.5.7 Zabezpečenie vybavenosti vnútorných priestorov (nábytok, kuchyňa, spoločenských priestorov, sociálnych zariadení a pod.).
2.5.8 Zabezpečenie finančných prostriedkov na realizáciu projektov

Opatrenie 2.6 Zlepšenie kvality sociálnej vybavenosti obce a sociálnej infraštruktúry v obci

2.6.1 Príprava projektovej dokumentácie
2.6.2 Pokračovanie budovania sociálnej infraštruktúry v obci
2.6.3 Pripraviť priestor pre vybudovanie denného stacionáru v obci (pre seniorov, ZŤP, sociálne služby krízovej intervencie, nízkoprahová sociálna služba pre deti a rodinu),
2.6.4 Vybudovanie priestorov- zariadenia pre seniorov (denný stacionár)
2.6.5 Budovanie a rozvoj verejnej infraštruktúry
2.6.6 Vybudovanie optického káblového internetu a televízie na zlepšenie internetového signálu (Cieľom je dobudovanie internetovej infraštruktúry a zvýšenie rozvojového potenciálu územia)
2.6.7 Rekonštrukcia a modernizácia verejného osvetlenia v obci Župkov (úspora energie)
2.6.8 Budovanie a modernizácia ostatnej verejnej infraštruktúry
2.6.9 Budovanie a revitalizácia obecnej infraštruktúry

- Rekonštrukcia a vybudovanie mostov a lávok
- Budovanie a rekonštrukcie miestnych komunikácií
- Zlepšenie dopravnej infraštruktúry (zvýšenie rozvojového potenciálu územia)

2.6.10 Rekonštrukcia miestnej komunikácie Horný Župkov- Frtálov vrch a celkové zlepšovanie stavu ciest v obci (vrátane letnej a zimnej údržby)
2.6.11 Rekonštrukcia miestnej komunikácie k cintorínu
2.6.12 Rekonštrukcia a premostenie ciest mostmi
2.6.13 Budovanie miestnych rigolov a odvodu dažďovej vody
2.6.14 Rekonštrukcia a údržba kultúrno-historických pamiatok

- Obnova miestnej (školskej) knižnice
- Vybudovanie pamätných priestorov v obci

Číslo spisu	Por.č.záznamu	Číslo záznamu	Typ záznamu	Forma originálu
OU-ZC-OSZP-2021/001026	001	0004817/2021	Externý doručený záznam	hodnoverná elektronická

KÓPIA

Opatrenie 2.7 Podpora sociálnych a zdravotníckych služieb a sociálnej starostlivosti v obci

2.7.1 Budovanie služby na podporu rodiny s deťmi (pomoc pri osobnej starostlivosti o dieťa)
2.7.2 Budovanie regionálnej sociálnej služby na riešenie nepriaznivej sociálnej situácie z dôvodu ZŤP, zariadenie pre seniorov, zariadenie opatrovateľskej služby, denný stacionár, opatrovateľská a terénna služba, prepravná služba a podporné služby – odľahčovacia služba.
2.7.3 Vybudovanie komunitného centra v obci Župkov
2.7.4 Zriadenie sociálneho podniku v obci

Zámerom obce Župkov je v rámci KPSS poskytovať:

- pomoc pri odkázanosti na pomoc inej fyzickej osoby
- sociálne poradenstvo
- sociálnu rehabilitáciu,
- ošetrovateľská starostlivosť,
- ubytovanie, stravovanie, upratovanie,
- pranie, žehlenie a údržbu bielizne a šatstva
- utvárať podmienky pre voľnočasové aktivity,
- prevádzkovať sociálne zariadenie,
- vytvárať ošetrovateľskú a terénnu sociálnu starostlivosť a pod.

Opatrenie 2.8 Príprava pozemkov a inžinierskych sietí pre IBV rodinných domov a ďalších bytových jednotiek

2.8.1 Rozšírenie súčasnej hranice zastavaného územia obce z dôvodu potenciálnej výstavby domov a bytových jednotiek
2.8.2 Vyznačenie záujmových plôch, zabezpečenie terénnej obhliadky
2.8.3 Vybudovanie inžinierskych sietí k plánovaným stavebným pozemkom
2.8.4 Nákup pozemkov pre budovanie nájomných bytov a rodinných domov

Opatrenie 2.9 Budovanie a podpora športových akcií a turistických atrakcií v obci

2.9.1 Vytváranie podmienok pre športové aktivity v obci
2.9.2 Rozvíjanie cyklotrás a NCH v regióne a v obci
2.9.3 Výber lokalít pre výstavbu nových športovísk , spracovanie technickej dokumentácie
2.9.4 Vybudovanie a modernizácia osvetlenia na ihrisku a na vzniknutom multifunkčnom ihrisku

Opatrenie 2.10 Rekonštrukcia cintorína, jeho okolia a domu smútku

2.10.1 Nové spevnenie plôch súvisiacich s cintorínom
2.10.2 Rekonštrukcia oplotenia cintorína
2.10.3 Rekonštrukcia vnútorného vybavenia Domu smútku (obradná sieň, chladiace boxy, miestnosť pre pohrebné služby a pod.)
2.10.4 Výmena zdravotechniky (umývadlá, WC misy, pisoárové mušle, výtokové a prítokové armatúry – batérie, ventily a iné)
2.10.5 Revitalizácia vonkajšieho okolia cintorína, rozšírenie parkoviska a pravidelná údržba Domu smútku

Číslo spisu	Por.č.záznamu	Číslo záznamu	Typ záznamu	Forma originálu
OU-ZC-OSZP-2021/001026	001	0004817/2021	Externý doručený záznam	hodnoverná elektronická

KÓPIA

Opatrenie 2.11 Možnosti rozšíriť stavebné územie obce z dôvodu potenciálnej výstavby nájomných bytov, rodinných domov a rekreačných chát.

2.11.1 Vyznačenie záujmových plôch dotknutého územia
2.11.2 Vybudovanie celkovej infraštruktúry pre využívanie pozemkov (vybudovanie inžinierskych sietí (voda, plyn, elektrické prípojky a odkanalizovanie, ČOV)
2.11.3 Zabezpečenie finančných prostriedkov na realizáciu projektu
2.11.4 Vypracovanie projektovej dokumentácie
2.11.5 V spolupráci s CHKO Ponitrie vymedziť plochy pre možnú výstavbu, ktoré budú slúžiť ako podklad pre vydanie súhlasu k výstavbe rekreačných zariadení
2.11.6 Dobudovanie cestnej infraštruktúry

Opatrenie 2.12 Obnova požiarnej zbrojnice

2.12.1 Prestavba rodinného domu na hasičskú stanicu
2.12.2 Zabezpečenie komplexnej požiarnej techniky
2.12.3 Zakúpenie požiarneho auta a techniky do DHZ obce

Opatrenie 2.13 Dobudovanie cestnej a dopravnej infraštruktúry

2.13.1 Zlepšenie a dobudovanie potrebnej infraštruktúry
2.13.2 Vybudovanie chodníkov po obci (cintorín, Horný a Dolný Župkov, Frtálov vrhch, Pecné a pod.)
2.13.3 Vybudovanie dopravného značenia po obci (prechody pre chodcov, značky a pod.)
2.13.4 Rekonštrukcia obecným mostov, lavíc, lávok.

3.Prioritná oblasť – Environmentálne a kvalitné životné prostredie (odpadové hospodárstvo, ochrana životného prostredia, environmentálna štruktúra a vodné hospodárstvo)

Opatrenie 3.1 Podpora aktivít v oblasti odpadového hospodárstva

3.1.1 Monitorovanie a likvidácia envirozáťaží (cieľom je identifikovať a následne odstrániť množstvo čiernych skládok v regióne)
3.1.2 Nakladanie s odpadom- adresná elektronická evidencia- Cieľom je zlepšiť nakladanie s odpadmi- znížiť skládkovanie a zvýšiť podiel recyklácie a motivovať obyvateľov k lepšej separácii
3.1.3 Odstraňovanie nelegálnych skládok odpadu (vybudovať zberný dvor, zvýšiť počet nádob vybavených technológiou. Zabezpečiť vozidlá vybavené váhou).
2.1.4 Energetické a ekologické zhodnocovanie odpadu – katalytická mineralizácia (Cieľom je vytvoriť riešenie ako alternatívu ku skládkovaniu odpadov).
3.1.5 Zabezpečenie starostlivosti o verejné priestranstvá a čistotu obce
3.1.6 Pravidelná údržba verejnej zelene

Číslo spisu OU-ZC-OSZP-2021/001026 | Por.č.záznamu 001 | Číslo záznamu 0004817/2021 | Typ záznamu Externý doručený záznam | Forma originálu hodnoverná elektronická

KÓPIA

Opatrenie 3.2 Podpora ostatných aktivít a projektov v oblasti vodného hospodárstva

3.2.1 Pravidelná údržba a obnova ČOV. Ďalšie jej dobudovanie v rozvojových plochách.

3.2.2 Dobudovanie miestnej kanalizácie všade kde nie je vybudovaná.

- Odkanalizovanie spádovej oblasti ZC (dobudovanie potrebnej infraštruktúry a zvýšenie rozvojového potenciálu územia)

3.2.3 Zásobovanie pitnou vodou spádovej oblasti ZC- Predĺženie verejného vodovodu (rozšírenie vodovodu pre IBV a zlepšenie tlakových podmienok pre ostatné objekty napojené na verejný vodovod)

3.2.4 Zabezpečovanie ochrany povrchových a podzemných vôd v súlade s legislatívou

Opatrenie 3.3 Zabezpečenie ochrany prírodného dedičstva

3.3.1 Intenzívna ochrana chráneného územia CHKO Ponitrie, NP Vtáčnik atď.

3.3.2 Intenzívna ochrana prírody a krajiny

Opatrenie 3.4 Zlepšovanie stavu ovzdušia

3.4.1 Zabezpečovanie ochrany celkového stavu ovzdušia v súlade s legislatívou

Opatrenie 3.5 Podpora znižovania energetickej náročnosti budov v správe obci

3.5.1 Využívanie obnoviteľných zdrojov pre znižovanie energetickej náročnosti budov v správe obci (Zníženie energetickej náročnosti objektu obecného a kultúrneho domu v obci Župkov)

3.5.2 Rekonštrukcia domu smútku v obci Župkov- zníženie spotreby energií.

Opatrenie 3.6: Zlepšovanie a skvalitňovanie životného prostredia

3.6.1 Ochrana Životného prostredia v súlade s legislatívou

3.6.2 Zabezpečovanie trvalo udržateľného rozvoja v štálových osídleniach v obci Župkov

4. Prioritná oblasť Cestovný ruch

4.1 ***Podpora a rozvoj cestovného ruchu v obci a v regióne***

4.1.1 Materiálna a finančná podpora miestnych združení a folklórneho súboru

4.1.2 Využívanie prírodných daností pre budovanie nových NCH, turistických trás a cyklotrás

4.1.3 Vybudovanie rozhľadne

4.1.4 Podpora existujúcich reštauračných a ubytovacích služieb v obci (podpora podnikateľského prostredia v obci)

4.1.5 Vytváranie podmienok pre rozvoj agroturistiky

4.1.6 Výstavba oddychovej, športovej a relaxačnej zóny v území

4.1.7 Vytváranie podmienok pre rozvoj trvalo udržateľného cestovného ruchu s cieľom zvyšovania konkurencieschopnosti (rozvoj informačného systému, zvyšovanie návštevnosti do regiónu)

4.1.8 Zabezpečenie údržby všetkých kultúrno-historických a sakrálnych pamiatok

4.1.9 Budovanie ubytovacích a stravovacích kapacít pre turistov (zvyšovanie celkovej dĺžky návštevnosti do regiónu)

4.1.10 Podpora obecnej propagácie a podpora propagácie cez OOCR Gron

5 Prioritná oblasť – Ekonomika a podnikateľské prostredie

Číslo spisu	Por.č.záznamu	Číslo záznamu	Typ záznamu	Forma originálu
OU-ZC-OSZP-2021/001026	001	0004817/2021	Externý doručený záznam	hodnoverná elektronická

KÓPIA

Opatrenie 5.1 Podpora zamestnanosti
5.1.1 Zapájanie nezamestnaných do aktivizačných prác
5.1.2 V spolupráci s podnikateľskými subjektmi vytvárať podmienky pre zvyšovanie počtu pracovných miest
5.1.3 Podpora vzniku miestnych spolkov, združení
5.1.4 Zapájanie obyvateľov do komunitných aktivít
5.1.5 Založenie sociálneho podniku

Opatrenie 5.2 Vytváranie podmienok pre podnikanie na vidieku
5.2.1 Zabezpečenie vzdelávacích kurzov pre začínajúcich podnikateľov
5.2.2 Vytvorenie inštitucionálnych a materiálnych podmienok pre rozvoj tradičného podnikania
5.2.3 Podpora podnikateľských subjektov na vidieku
5.2.4 Vybudovanie miestneho obchodu slúžiaceho na predaj výrobkov z domu
5.2.5 Koordinovanie spolupráce tradičných podnikateľských subjektov a spolkov
5.2.6 Tvorba jarmokov, vianočných trhov a iných kultúrno-spoločenských aktivít v rámci obce so zameraním na zachovanie tradičných remesiel a kultúrnych zvykov

Opatrenie 5.3 Podpora miestnych spolkov a združení
5.3.1 Materiálna a finančná podpora fungujúcich spolkov a združení
5.3.2 Obnova zaniknutých spolkov (dobrovoľný hasičský zbor, divadelný spolok, spevokol, folklórny súbor, rybársky zväz, holubársky zväz a pod.)
5.3.3 Organizovanie a podpora kultúrnych podujatí v obci
5.3.4 Vytváranie spolupráce miestnych spolkov a združení v rámci mikroregiónu
5.3.5 Budovanie spolupráce s OOCR Gron
5.3.6 Vytváranie spolupráce s inými športovými centrami v rámci iných regiónov

Opatrenie 5.4 Zapojenie obyvateľov do komunitných aktivít
5.4.1 Podieľanie sa občanov na organizovaní podujatí v obci
5.4.2 Motivovanie občanov formou súťaží a iných výhod

Opatrenie 5.5 Členstvo v združeniach regionálneho rozvoja
5.5.1 Členstvo obce v OOCR Gron
5.5.2 Aktívne zapájanie a podieľanie obce na realizácii zámerov združení
5.5.3 Členstvo v nových združeniach, ktorých cieľ bude v súlade so strategickými cieľmi obce

6. Prioritná oblasť Propagácia a informovanosť

Opatrenie 6.1 Zvyšovanie propagácie a informovanosti o obci Voznica
6.1.1 Rozvoj nových foriem prezentácie kultúrneho dedičstva
6.1.2 Rozvoj a zvyšovanie informovanosti obce
6.1.3 Podpora propagácie obce
6.1.4 Rekonštrukcia a modernizácia miestneho rozhlasu v obci Župkov
6.1.5 Aktualizácia a zvyšovanie informovanosti obyvateľov obce cez webovú stránku obce
6.1.6 Zakúpenie regionálnych kalendárov a iného propagačného materiálu do obce

D REALIZAČNÁ ČASŤ

Číslo spisu	Por.č.záznamu	Číslo záznamu	Typ záznamu	Forma originálu
OU-ZC-OSZP-2021/001026	001	0004817/2021	Externý doručený záznam	hodnoverná elektronická

KÓPIA

Realizačná časť PHRSR obce Župkov nadväzuje na programovú časť a to vo väzbe na zoznam opatrení a aktivít, ktoré sú potrebné za zabezpečenie strategických cieľov a obsahujú vecný a časový harmonogram opatrení a aktivít, systém monitorovania a plnenia opatrení a aktivít.

7 INŠTITUCIONÁLNE A ORGANIZAČNÉ ZABEZPEČENIE REALIZÁCIE PHRSR OBCE ŽUPKOV

Obecný úrad zabezpečuje trvalo udržateľný hospodársky rozvoj, sociálny rozvoj a územný rozvoj prostredníctvom PHRSR a Akčných plánov. Obecný úrad v súčinnosti s poslancami OZ a zriadenými komisiami pripravuje vízie, stratégie, iniciuje aktivity strategického rozvoja obce, vykonáva stratégiu regionálneho rozvoja, vypracováva program hospodárskeho a sociálneho rozvoja, koordinuje spoluprácu na jeho vypracovaní, spolupracuje s externým prostredím, vedie databázy kontaktov, vedie prehľad o organizáciách tretieho sektora, pomáha a vytvára podmienky na ich činnosť. Úrad analyzuje potreby, ktoré sa plánujú prefinancovať z príspevkov na projekty, sleduje výzvy na predkladanie žiadostí, legislatívu, pravidlá, pri príprave spolupracuje s vecnými útvarmi a externým prostredím, vytvára podmienky pre realizáciu projektov, monitoruje priebeh realizácie projektov, zúčastňuje sa na kontrole práce na projektoch, kontroluje práce na realizácii projektov a hodnotí ukončené projekty, sleduje legislatívu a pravidlá pre čerpanie fondov EÚ a grantov, komunikuje s riadiacim orgánom, monitoruje realizáciu projektov. Koordinácia efektívnej a účinnej implementácie PHRSR obce bude zabezpečená prostredníctvom príslušných komisií OZ. V tejto časti PHRSR predstavujeme akčný plán pre jednotlivé prioritné oblasti.

7.7.1 Akčný plán

Tabuľka 24 Akčný plán pre prioritnú oblasť Hospodárska oblasť a ekonomická základňa obce

Programová os	Špecifické ciele Prioritné opatrenia	Predpokladaný termín realizácie Zodpovedná osoba
1. Prioritná oblasť – Hospodárska oblasť a ekonomická základňa obce **ciele** **Dopravná infraštruktúra** **Technická vybavenosť obce** **Administratívne budovy** **Stabilná hospodárska a ekonomická základňa**	**Opatrenie 1.1** Zlepšenie celkovej infraštruktúry obce **Opatrenie 1.2** Modernizácia administratívnych budov v správe obci **Opatrenie 1.3** Podpora cestovného ruchu **Opatrenia 1.4** Zabezpečenie vysokej úrovne hospodársko-ekonomickej základne **Opatrenie 1.5** Rozvoj samosprávy v obci **Opatrenie 1.6** Rekonštrukcia miestnych komunikácií	**2021 – 2026** **v závislosti od výziev** **starosta obce** **obecné zastupiteľstvo**

Číslo spisu OU-ZC-OSZP-2021/001026 | Por.č.záznamu 001 | Číslo záznamu 0004817/2021 | Typ záznamu Externý doručený záznam | Forma originálu hodnoverná elektronická

KÓPIA

Program hospodárskeho rozvoja a sociálneho rozvoja obce Župkov na roky 2021

Tabuľka 25 Akčný plán pre prioritnú oblasť sociálnu

Programová os	Špecifické ciele	Predpokladaný termín realizácie Zodpovedná osoba
2. Prioritná oblasť Sociálna ciele Školstvo a vzdelanie Verejné priestranstvá Bývanie Športoviská Sociálna vybavenosť Kvalitná infraštruktúra	**Opatrenie 2.1** Podpora aktivít v oblasti školstva a školskej infraštruktúry **Opatrenie 2.2** Starostlivosť o občanov a zvýšenie kvality života **Opatrenie 2.3** Budovanie a rekonštrukcia verejných priestranstiev v obci **Opatrenie 2.4** Budovanie oddychových zón a obnova športovísk, detských ihrísk **Opatrenie 2.5** Rekonštrukcia budov v majetku OcÚ samosprávy **Opatrenie 2.6** Zlepšenie kvality sociálnej vybavenosti obce a sociálnej infraštruktúry v obci **Opatrenie 2.7** Podpora sociálnych a zdravotníckych služieb a sociálnej starostlivosti v obci **Opatrenie 2.8** Príprava pozemkov a inžinierskych sietí pre IBV rodinných domov a ďalších bytových jednotiek **Opatrenie 2.9** Budovanie a podpora športových akcií a turistických atrakcií v obci **Opatrenie 2.10** Rekonštrukcia cintorína, jeho okolia a domu smútku **Opatrenie 2.11** Rozšírenie súčasnej hranice zastavaného územia obce z dôvodu potenciálnej výstavby nájomných bytov, RD. **Opatrenie 2.12** Rekonštrukcia a modernizácia požiarnej zbrojnice **Opatrenie 2.13** Dobudovanie cestnej a dopravnej infraštruktúry	**2021 – 2026 v závislosti od výziev** **starosta obce obecné zastupiteľstvo** **2021 – 2026 v závislosti od výziev** **starosta obce obecné zastupiteľstvo** **2021 – 2026 v závislosti od výziev** **starosta obce obecné zastupiteľstvo**

Tabuľka 26 Akčný plán pre prioritnú oblasť

Programová os	Špecifické ciele	Predpokladaný termín realizácie Zodpovedná osoba
3. Prioritná oblasť – Environmentálna Kvalitné životné prostredie ciele Odpadové hospodárstvo Ochrana životného prostredia	**Opatrenie 3.1** Podpora aktivít v oblasti odpadového hospodárstva **Opatrenie 3.2** Podpora ostatných aktivít a projektov v oblasti vodného hospodárstva **Opatrenie 3.3** Zabezpečenie ochrany prírodného dedičstva **Opatrenie 3.4** Zlepšovanie stavu ovzdušia	**2021 – 2026 v závislosti od výziev** **starosta obce obecné zastupiteľstvo** **2021 – 2026 v závislosti**

Číslo spisu OU-ZC-OSZP-2021/001026 | Por.č.záznamu 001 | Číslo záznamu 0004817/2021 | Typ záznamu Externý doručený záznam | Forma originálu hodnoverná elektronická

KÓPIA

Environmentálna infraštruktúra a vodné hospodárstvo Ochrana prírody a krajiny	**Opatrenie 3.5** Podpora znižovania energetickej náročnosti budov v správe obci **Opatrenie 3.6** Zlepšenie a skvalitnenie životného prostredia	**od výziev** **starosta obce obecné zastupiteľstvo**

Tabuľka 27 Akčný plán pre prioritnú oblasť cestovný ruch

Programová os	Špecifické ciele	Predpokladaný termín realizácie Zodpovedná osoba
4. Prioritná oblasť Cestovný ruch ciele Cestovný ruch	**Opatrenia 4.1** Podpora a rozvoj cestovného ruchu v obci a v regióne	**2021 – 2026 v závislosti od výziev** **starosta obce obecné zastupiteľstvo**

Tabuľka 28 Akčný plán pre prioritnú oblasť Ekonomika a podnikateľské prostredie

Programová os	Špecifické ciele	Predpokladaný termín realizácie Zodpovedná osoba
5 Prioritná oblasť – Ekonomika a podnikateľské prostredie ciele Ľudské zdroje	**Opatrenie 5.1** Podpora zamestnanosti **Opatrenie 5.2** Vytváranie podmienok pre podnikanie na vidieku **Opatrenie 5.3** Podpora miestnych spolkov a združení v obci **Opatrenie 5. 4** Zapojenie obyvateľov do komunitných aktivít **Opatrenie 5.5** Členstvo v združeniach regionálneho rozvoja	**2021 – 2026 v závislosti od výziev** **starosta obce obecné zastupiteľstvo**

Tabuľka 29 Akčný plán pre prioritnú oblasť Propagácia a informovanosť v obci

Programová os	Špecifické ciele	Predpokladaný termín realizácie Zodpovedná osoba
6. Prioritná oblasť Propagácia a informovanosť ciele Propagácia v obci	**Opatrenie 6.1** Zvyšovanie propagácie a informovanosti o obci Voznica	**2021 – 2026 v závislosti od výziev** **starosta obce obecné zastupiteľstvo**

Spracovala Mgr. RNDr. Anna Štefanková, 2021

Číslo spisu OU-ZC-OSZP-2021/001026 | Por.č.záznamu 001 | Číslo záznamu 0004817/2021 | Typ záznamu Externý doručený záznam | Forma originálu hodnoverná elektronická

KÓPIA

ČASŤ E
8 MONITOROVANIE PHRSR

Monitorovanie PHRSR budú uskutočňovať:

- Výbor pre PHRSR,
- Komisia strategického rozvoja,
- Koordinátor pre stratégiu,
- Starosta obce Župkov a obecné zastupiteľstvo.

8.1 Spôsob monitorovania PHRSR

Obecný úrad Župkov má v oblasti prípravy a realizácie programu rozvoja dostatočné skúsenosti na programovej aj projektovej úrovni. Pri realizácii PHRSR vystupujú ako partneri obyvatelia obce, ktorí boli prizvaní a zúčastnili sa verejných stretnutí, kde definovali svoje požiadavky, spolupracovali pri definovaní silných a slabých stránok svojej obce. Následne aktívne pristupovali k prerokovaniu finálneho návrhu PHRSR obce. V rámci prípravy dokumentu nebol vypracovaný dotazník (kvôli pandemickej situácii COVID-19). Všetky podnetné návrhy OcÚ sú zapracované do PHRSR. K jednotlivým častiam strategického dokumentu bol uskutočnený rozhovor so starostom obce p. Ing. Jánom Tomášom a bolo uskutočnené stretnutie s poslancami obce na príslušnom pripravovanom zastupiteľstve obce v mesiaci apríl 2021.

Popis postupov organizačného a inštitucionálneho zabezpečenia realizácie PHRSR

Realizácia PHRSR obce Župkov je činnosťou samosprávy obce a obec ju vykonáva prostredníctvom svojich orgánov (obecné zastupiteľstvo, starosta). Samospráva jedenkrát ročne získa a spracuje pripomienky poslancov, OcÚ, partnerov a verejnosti, do leta v čase začiatku prípravy rozpočtu na ďalší rok. Táto činnosť naplánovaná do termínu september príslušného roku, kedy bude predložené hodnotenie PHRSR za predchádzajúci rok, aj jeho prípadná aktualizácia.

Vo vzťahu k realizácii PHRSR obecné zastupiteľstvo berie na vedomie návrh strategickej časti dokumentu, schvaľuje celý dokument PHRSR a každoročne schvaľuje vyhodnotenie jeho plnenia. Obecné zastupiteľstvo taktiež schvaľuje spolufinancovanie projektov. Obecné zastupiteľstvo schvaľuje každoročne hodnotiace a monitorovacie správy, rozhoduje o prípadných zmenách a aktualizácii programu.

Najvyšším výkonným orgánom obce Župkov a jeho predstaviteľom je p. starosta Ing. Ján Tomáš. Rozhoduje vo všetkých veciach správy obce, ktoré nespadajú do právomocí a kompetencií obecného zastupiteľstva. Starosta sa spolupodieľal na príprave dokumentu, riadil proces realizácie, podpisuje schválenie celého dokumentu, vykonáva uznesenia a zastupuje obec vo vzťahu k štátnym orgánom, k právnickým a fyzickým osobám (radiace orgány príslušných operačných programov, dodávatelia, kontrolné skupiny projektov a i.).

Inštitucionálnu a administratívnu stránku zabezpečuje obecný úrad. Vzhľadom na personálne poddimenzovanie obecnej samosprávy, bude obecný úrad (v prípade nutnosti a zváženia možností) spolupracovať s externými konzultačnými spoločnosťami.

Stručný popis komunikačnej stratégie

Číslo spisu OU-ZC-OSZP-2021/001026 | Por.č.záznamu 001 | Číslo záznamu 0004817/2021 | Typ záznamu Externý doručený záznam | Forma originálu hodnoverná elektronická

KÓPIA

Rôzne formy komunikácie budú súčasťou každého z pripravovaných a realizovaných projektov PHRSR v rámci povinnej i nepovinnej činnosti informovania a publicity (pri projektoch financovaných z ŠFRB, PRV, OP KŽP a dotačných titulov) alebo v rámci komunikácie zainteresovaných cieľových skupín pri príprave a realizácii jednotlivých projektov. Vzhľadom na charakter obce, prebieha komunikácia osobným stykom s predstaviteľmi/zamestnancami obce, alebo priamou účasťou na zasadnutiach obecného zastupiteľstva. Dôležitým nástrojom komunikácie je pre obec vlastná webová stránka, ďalej informačná tabuľa a rozhlas. Komunikácia s obyvateľmi prebieha neustále až do ukončenia platnosti PHRSR.

Ďalším nástrojom komunikácie sú i rokovania v rámci obecného zastupiteľstva, kde materiál na rokovanie pripravuje starosta obce v súčinnosti so zamestnancami obce. Rovnako tak hlavný kontrolór, vychádzajúc z definície jeho funkcie, môže dať stanovisko k prerokovanému materiálu.

Systém monitorovania a hodnotenia

Proces monitorovania PHRSR sa vykonáva systematicky a priebežne počas celého trvania PHRSR až do ukončenia jeho platnosti. Výstupom monitorovania je monitorovacia správa za príslušný rok schválená v OcÚ. Za prípravu monitorovacej správy zodpovedá príslušný garant podľa povahy projektu. Jednať sa pritom môže o starostu obce, hlavného kontrolóra obce, poslancov, resp. inú poverenú osobu.

Cieľom monitorovania je získavanie informácii o reálnom plnení opatrení, o prípadnom negatívnom vývoji, spôsobe realizácie, definovanie a prijatie nápravných opatrení.

Samospráva jedenkrát ročne získa a spracuje pripomienky partnerov, OcÚ, poslancov a verejnosti, do leta v čase začiatku prípravy rozpočtu na ďalší rok. Táto činnosť je naplánovaná do termínu príslušného roku, kedy bude predložené hodnotenie PHRSR za predchádzajúci rok, jeho prípadná aktualizácia, hodnotenie ukazovateľov vrátane korekcií v rámci pravidelného každoročného hodnotenia. V prípade nutnosti korekcií mimo stanovené termíny vykoná korekciu starosta obce. Celkový plán hodnotenia je spracovaný v tabuľke číslo 30.

Tabuľka 30 Plán hodnotenia a monitorovania

Plán priebežných hodnotení PHRSR na programové obdobie 2021-2026		
Typ hodnotenia	**Vykonať prvýkrát**	**Dôvod vykonania/ periodicita**
Strategické hodnotenie	najskôr v roku 2021	Podľa rozhodnutia obce a vzniknutej spoločenskej potreby
Tematické hodnotenie časti PHRSR Ad hoc mimoriadne hodnotenie	2021 Nerozhoduje	Téma hodnotenia identifikovaná ako riziková časť vo výročnej monitorovacej správe za predchádzajúci kalendárny rok Pri značnom odklone od stanovených cieľov a doľahnutých hodnôt ukazovateľov
		Pri návrhu na revíziu PHRSR
Ad hoc hodnotenie celého PHRSR alebo jeho časti	2021 - 2026	Na základe rozhodnutia starostu, podnetu poslancov

Spracovala Mgr. RNDr. Anna Štefanková, 2021

Číslo spisu OU-ZC-OSZP-2021/001026 | Por.č.záznamu 001 | Číslo záznamu 0004817/2021 | Typ záznamu Externý doručený záznam | Forma originálu hodnoverná elektronická

KÓPIA

ČASŤ F

9 FINANČNÁ ČASŤ

9.1 Finančné zabezpečenie PHRSR

Po schválení PHRSR nastáva vlastná realizácia PHRSR, jeho opatrení a úloh. Uskutočnenie aktivít uvedených v PHRSR predpokladá určité finančné a administratívne zabezpečenie. Finančné vyčíslenie jednotlivých aktivít sa v PHRSR neuvádza pri väčšine opatrení a aktivít. Naplnenie cieľov programu budú uvádzať konečné rozpočty, ktoré budú súčasťou vykonávacích projektov a plánov. Pri schvaľovaní financovania jednotlivých úloh, vyplývajúcich z aktivít, sa bude prihliadať na ich dôležitosť a dopad na hospodársky, environmentálny a trvalo udržateľný rozvoj obce. Viaceré úlohy sa môžu realizovať v rámci bežnej prevádzky samosprávy, mnohé z nich však vyžadujú náročnejšie finančné a personálne zdroje a spoluprácu s inými subjektmi. Potenciálne zdroje na realizáciu opatrení a úloh PHRSR sú:

- **Vlastné zdroje- rozpočet obce;**

Štruktúra uvedených zdrojov bude závisieť na aktuálnej finančnej situácii obce ako aj na spoločensko-ekonomických podmienkach.

- **Doplnkové zdroje finančného zabezpečenia**

- finančné prostriedky z Európskej únie (programovacie obdobie 2021 − 2026);
- finančné prostriedky z rozpočtu obce;
- finančné prostriedky zo štátnych dotácií;
- finančná podpora z VÚC Banská Bystrica a iné.

Model viaczdrojového financovania jednotlivých projektov

Financovanie jednotlivých projektov bude viaczdrojové, pričom závisieť od aktuálnej finančnej situácie obce a aktuálnych potrieb. Financovanie sa opierať o zdroje obce, štátu, EÚ, VÚC, OP KŽP, PRV a súkromné zdroje. Vyčíslenie jednotlivých zámerov bolo stanovené kvalifikovaných odhadom, prieskumom a taktiež sa vychádzalo z existujúcich výkazov výmer/rozpočtov projektantov. Finálne podoby budú súčasťou ŽoNFP a budú vychádzať najmä z procesu verejného obstarávania.

Tabuľka 26 Indikatívny rozpočet – sumarizácia

P.č.	Oblasť/Rok	Rok 2021- 2026
1.	**Hospodárska oblasť**	podľa potreby
2.	**Sociálna oblasť**	podľa potreby
3.	**Environmentálna oblasť**	podľa potreby
4.	**Oblasť cestovného ruchu**	podľa potreby
5.	**Oblasť Ekonomika a podnikateľské prostredie**	podľa potreby
6.	**Oblasť propagácie a zvyšovania informovanosti obce**	podľa potreby
7.	**Spolu**	podľa potreby

Spracovala RNDr. Mgr. Štefanková Anna, 2021

Číslo spisu OU-ZC-OSZP-2021/001026 | Por.č.záznamu 001 | Číslo záznamu 0004817/2021 | Typ záznamu Externý doručený záznam | Forma originálu hodnoverná elektronická

KÓPIA

Finančný rámec pre realizáciu PHRSR pre potreby súhrnného prehľadu plánovaných projektov a aktivít budú súčasťou príloh monitorovacích správ, ktoré budú priebežne vypracovávané a dopĺňané po schválení potrebných zdrojov pre ich financovanie a zrealizovanie.

Systém hodnotenia a zaraďovania projektov do financovania

Pri schvaľovaní financovania jednotlivých projektov je nutné prihliadať na ich dôležitosť a význam vo vzťahu k rozvoju obce. Najvyššiu prioritu majú projekty, ktoré vyplývajú priamo z legislatívy (SR, EÚ) a projekty riešiace havarijnú alebo mimoriadnu situáciu. Do kategórie s vysokou prioritou sú zaradené projekty s oporou vo VZN obce, projekty v rámci združenia Novobanského regiónu a projekty s vydaným právoplatným stavebným povolením a ukončeným procesom verejného obstarávania. Strednú prioritu majú projekty, ktoré majú možnosť uchádzať sa o cudzie a doplnkové zdroje financovania (majú oporu v programovej štruktúre operačných programov a prioritných osí EŠIF).

Tabuľka 31 Hodnotiaca tabuľka pre výber projektov (upravený pre potreby obce)

Kategória	Úroveň dôležitosti	Hodnotiace kritérium - Opis podmienok pre zaradenie do priority	Projekt
1	**Najvyššia**	a) Projekty vyplývajúce zo zákona a/alebo legislatívy EÚ b) Projekty riešiace havarijnú alebo mimoriadnu situáciu c) Projekty s právoplatným stavebným povolením a ukončeným VO Splnená jedna z podmienok	**1.Prioritná oblasť Hospodárska oblasť a ekonomická základňa obce** **2.Prioritná oblasť Sociálna** **4. Prioritná oblasť Cestovný ruch**
2	**Vysoká**	a) Projekty vyplývajúce a podporené v rámci VZN obce b) Projekty s právoplatným stavebným povolením a ukončeným VO c) Projekty Novobanského regiónu Splnená jedna z podmienok	**3. Prioritná oblasť Environmentálna Kvalitné životné prostredie** **5 Prioritná oblasť – Ekonomika a podnikateľské prostredie**
3	**Stredná**	Projekty, ktoré majú možnosť uchádzať sa o cudzie a doplnkové zdroje financovania	**6. Prioritná oblasť Propagácia a informovanosť**

Spracovala: Mgr. RNDr. Anna Štefanková, 2021

Projektové zámery obce Župkov, ktoré má obec v súčasnosti pripravené na obdobie rokov 2021 – 2026 dokumentuje tabuľka 32.

Projektové zámery v rámci obcí Kľakovského regiónu zobrazuje tabuľka 33.

Číslo spisu OU-ZC-OSZP-2021/001026 | Por.č.záznamu 001 | Číslo záznamu 0004817/2021 | Typ záznamu Externý doručený záznam | Forma originálu hodnoverná elektronická

KÓPIA

Tabuľka 32 Pripravenosť projektov obce Župkov na roky 2021 –2026

Ktoré problémy považujete vo vašej obci/vašom meste za najväčšie z pohľadu kvality života obyvateľov a možností ďalšeho rozvoja?	Názov projektu/projektového zámeru na riešenie daného problému - čo tým chceme dosiahnuť	Pripravenosť projektu*	Začiatok projektu (rok)*	Koniec projektu (rok)*	Odhadované celkové náklady projektu (eur)*
Chýbajúca alebo nevyhovujúca technická infraštruktúra	Predĺženie verejného vodovodu pre IBV lokalita Dolinkárka	PD+SP, v príprave proces VO	rok 2021	rok 2021	830 000
Vysoká energetická náročnosť budov	Zníženie energetickej náročnosti objektu obecného a kultúrneho domu v obci Župkov	PD+SP+ VO, Zmluva o dielo	rok 2021	rok 2021	420 000
Nevyhovujúca občianska vybavenosť, Vysoká energetická náročnosť budov	Rekonštrukcia domu smútku v obci Župkov	PD+SP+ VO, Zmluva o dielo	rok 2021	rok 2021	180 000
Nevyhovujúca občianska vybavenosť, podpora športu	Viacúčelové ihrisko s uzavretým mantinelovým systémom a multiunkčné detské ihrisko- Župkov	PD+SP+ VO, Zmluva o dielo	rok 2021	rok 2021	180 000
Chýbajúca alebo nevyhovujúca dopravná infraštruktúra	Projekt pozemkových úprav Župkov - stavba pozemných komunikácií- Stavba č.1	PD+SP+ zrušené VO	rok 2021	rok 2023	800 000
Chýbajúca alebo nevyhovujúca dopravná infraštruktúra	Projekt pozemkových úprav Župkov - stavba pozemných komunikácií- Stavba č.2	PD+SP+ zrušené VO	rok 2022	rok 2024	400 000
Chýbajúca infraštruktúra	Prestavba rodinného domu na hasičskú stanicu	PD	rok 2022	rok2022	150 000
chýbajúca alebo nevyhovujúca technická infraštruktúra	Rekonštrukcia a modernizácia miestneho rozhlasu v obci Župkov	zámer	rok 2022	rok 2022	150 000
Nevyhovujúci technický stav vzdelávacích inštitúcií	Modernizácia ZŠ s MŠ Župkov	zámer	rok 2021	rok 2027	400 000
chýbajúca alebo nevyhovujúca technická infraštruktúra	Rekonštrukcia a modernizácia verejného osvetlenia v obci Župkov	zámer	rok 2023	rok 2023	250 000
Chýbajúca soc. infraštruktúra	Komunitné centrum v obci Župkov	zámer	rok 2024	rok 2024	500 000
Chýbajúca alebo nevyhovujúca dopravná infraštruktúra	Rekonštrukcia miestnej komunikácie Horný Župkov- Frtálov Vrch	zámer	rok 2025	rok 2025	500 000
Chýbajúca alebo nevyhovujúca dopravná infraštruktúra	Rekonštrukcia miestnej komunikácie k cintorínu	zámer	rok 2026	rok 2026	250 000
Chýbajúce prostriedky na zvýšenie bezpečnosti a ochrany majetku	Zvýšenie bezpečnosti a prevencia proti kriminalite- kamerový systém	zámer	rok 2023	rok 2025	150 000
Nedostatok a nevyhovujúci stav verejných priestranstiev	Úprava a tvorba verejných priestranstiev v obci Župkov	zámer	rok 2021	rok 2027	150 000

Číslo spisu OU-ZC-OSZP-2021/001026 | Por.č.záznamu 001 | Číslo záznamu 0004817/2021 | Typ záznamu Externý doručený záznam | Forma originálu hodnoverná elektronická

KÓPIA

Tabuľka 33 Pripravenosť projektov obcí Kľakovského regiónu na roky 2021 –2026

Obce/Mestá	Ktoré problémy považujete vo vašom území za najväčšie z pohľadu kvality života obyvateľov a možností ďalšieho rozvoja?	Opis projektu - cieľ, cieľová skupina, ako to chceme dosiahnuť (doplnenie základnej infraštruktúry, občianskej vybavenosti, zvýšiť rozvojový potenciál územia ...)	Pripravenosť projektu*	Začiatok projektu (rok)*	Koniec projektu (rok)*	Odhadované celkové náklady projektu (eur)*
Hrabičov, Hodruša-Hámre, Horné Hámre, Ostrý Grúň, Kľak, Píla, Veľké Pole, Voznica, Župkov, Žarnovica	Envirozáťaže - ohrozenie životného prostredia a zdravia obyvateľstva	Cieľom je identifikovať a následne odstrániť množstvo čiernych skládok v regióne	zámer	2021	2027	1 500 000,00
Hrabičov, Hodruša-Hámre, Horné Hámre, Ostrý Grúň, Kľak, Píla, Veľké Pole, Voznica, Župkov, Žarnovica	Chýbajúca alebo nevyhovujúca technická infraštruktúra	Cieľom je dobudovanie inetrenetovej infraštruktúry a zvýšenie rozvojového potenciálu územia	zámer	2021	2027	1 000 000,00
Hrabičov, Hodruša-Hámre, Horné Hámre, Ostrý Grúň, Kľak, Píla, Veľké Pole, Voznica, Župkov, Žarnovica	Nakladanie s odpadmi - potreba zníženia skládkovania	Cieľom je zlepšiť nakladanie s odpadmi - znížiť skládkovanie a zvýšiť podiel recyklácie a motivovať obyvateľov k lepšej separácii.	zámer	2021	2027	2 000 000,00
Hrabičov, Hodruša-Hámre, Horné Hámre, Ostrý Grúň, Kľak, Píla, Veľké Pole, Voznica, Župkov, Žarnovica	Nakladanie s odpadmi – potreba zníženia skládkovania	Cieľom je vytvoriť riešenie ako alternatívu ku skládkovaniu odpadu	zámer	2021	2027	750 000,00
Hrabičov, Hodruša-Hámre, Horné Hámre, Ostrý Grúň, Kľak, Píla, Veľké Pole, Voznica, Župkov, Žarnovica	Nedostatočné personálne a technické kapacity na zabezpečenie soc. služieb	Cieľom je vybudovať nové kapacity pre terénnu soc. prácu (napr. opatrovateľskú službu) a zabezpečiť predchádzanie inštitucionalizácie a tak zvýšiť kvalitu života.	zámer	2021	2027	200 000,00
Hrabičov, Hodruša-Hámre, Horné Hámre, Ostrý Grúň, Kľak, Píla, Veľké Pole, Voznica, Župkov, Žarnovica	Potreba zvýšenia atraktivity regiónu a koordinovaného prístupu k cestovnému ruchu	Cieľom je zatraktívniť región Gron a zvýšiť počet turistov, počet prenocovaní a celkovú dĺžku pobytu návštevníkov v regióne.	zámer	2021	2027	1 000 000,00
Hrabičov, Hodruša-Hámre, Horné Hámre, Ostrý Grúň, Kľak, Píla, Veľké Pole, Voznica, Župkov, Žarnovica	Chýbajúca alebo nevyhovujúca technická infraštruktúra	Cieľom je dobudovanie potrebnej infraštruktúry a zvýšenie rozvojového potenciálu územia	zámer	2021	2027	20 000 000,00
Hrabičov, Hodruša-Hámre, Horné Hámre, Ostrý Grúň, Kľak, Píla, Veľké Pole, Voznica, Župkov, Žarnovica	Chýbajúca alebo nevyhovujúca technická infraštruktúra	Cieľom je dobudovanie potrebnej infraštruktúry a zvýšenie rozvojového potenciálu územia	zámer	2021	2027	10 000 000,00
Hrabičov, Hodruša-Hámre, Horné Hámre, Ostrý Grúň, Kľak, Píla, Veľké Pole, Voznica, Župkov, Žarnovica	Chýbajúca alebo nevyhovujúca technická infraštruktúra	Cieľom je dobudovanie potrebnej infraštruktúry a zvýšenie rozvojového potenciálu územia	zámer		2027	10 000 000,00

Spracovala RNDr. Mgr. Anna Štefanková, 2021

Číslo spisu OU-ZC-OSZP-2021/001026 | Por.č.záznamu 001 | Číslo záznamu 0004817/2021 | Typ záznamu Externý doručený záznam | Forma originálu hodnoverná elektronická

KÓPIA

ČASŤ G

ZÁVER

Program hospodárskeho rozvoja a sociálneho rozvoja obce Župkov je strategický strednodobý dokument, ktorý určuje víziu rozvoja obce, prioritné rozvojové oblasti a strategické ciele ich naplnenia. Tento dokument je základným východiskom pre spracovanie ďalších materiálov rozvoja jednotlivých oblastí života obce. PHRSR je otvoreným dokumentom, ktorý bude pravidelne polročne vyhodnocovaný a aktualizovaný na zasadnutiach obecného zastupiteľstva. Predmetný PHRSR obce Župkov bol aktualizovaný na zasadnutí obecného zastupiteľstva dňa:.....2021 a jeho aktualizáciu dokumentuje nasledovná Tabuľka 34.

Tabuľka 34 Schválenie a aktualizovania PHRSR obce Župkov

Schválenie PHSR	
Dokument	**Program hospodárskeho rozvoja a sociálneho rozvoja obce na roky 2021 – 2026.** PHRSR obce je strednodobý rozvojový dokument, ktorý je vypracovaný v súlade s cieľmi a prioritami ustanovenými v národnej stratégii a zohľadňuje ciele a priority ustanovené PHRSR VÚC na území ktorého sa obec nachádza, a je vypracovaný podľa záväznej časti územnoplánovacej dokumentácie obce. Dokument je štruktúrovaný podľa Metodiky na vypracovanie Programu hospodárskeho a sociálneho rozvoja obce/obcí/VÚC (v zmysle novely Zákona NR SR č. 539/2008 Z. z. o podpore regionálneho rozvoja schválenej vládou SR január 2020).
Spracovanie	Spracovanie: spracovanie PHSR vykonala obec v partnerstve s poradenskou spoločnosťou a spracovateľkou dokumentu s RNDr. Mgr. Annou Štefankovou, ktorá koordinovala proces tvorby PHRSR a zabezpečovala dodržiavanie metodických postupov. Obdobie spracovania júl 2020 − december 2020
Prerokovanie	Prerokovanie v orgánoch samosprávy (výbory, komisie, rada) Verejné pripomienkovanie: december 2020 Posudzovanie SEA – relevantné
Schválenie	Návrh na uznesenie zastupiteľstva – obecné zastupiteľstvo schvaľuje PHRSR obce Župkov na roky 2021 − 2026.

Spracovala RNDr. Mgr. Anna Štefanková, 2021

Číslo spisu OU-ZC-OSZP-2021/001026 | Por.č.záznamu 001 | Číslo záznamu 0004817/2021 | Typ záznamu Externý doručený záznam | Forma originálu hodnoverná elektronická

KÓPIA

ČASŤ H

IMPLEMENTAČNÝ RÁMEC

Program hospodárskeho a sociálneho rozvoja (PHRSR) s výhľadom do roku 2021 bude do roku 2026 implementovaný konkrétnymi projektmi a akčným plánom, ktorý bude mať časový harmonogram a návrh finančného a organizačného zabezpečenia. Obecný úrad Župkov v spolupráci s obecným zastupiteľstvom vypracuje Plán vedenia obce a informatívne správy, ktoré bude zverejňovať na internetovej stránke obci a na verejných informačných tabuliach.

Predkladať návrhy na modifikovanie PHRSR bude v právomoci výboru pre PHRSR. Koordinátor pre stratégiu môže tiež predkladať výboru návrhy na doplnenie PHRSR. Občania a inštitúcie môžu tiež v písomnej forme predložiť útvaru návrh na modifikovanie PHRSR. Na zasadnutia výboru v termíne schvaľovania obecného rozpočtu predloží koordinátor obce dopadovú analýzu plnenia PHRSR.

Doplnenie PHRSR, prípadne jeho nové aktualizovanie sa predloží na schválenie obecnému zastupiteľstvu. V nevyhnutnom prípade sa môže kvôli PHRSR tiež iniciovať mimoriadne zasadnutie výboru alebo obecného zastupiteľstva.

Predmetný PHRSR obce Župkov bol schválený na zasadnutí obecného zastupiteľstva dňa..... 2021 VZN uznesením č. .....

Pečiatka obce:

_____

Ing. Ján Tomáš
podpis starostu obce Župkov

Číslo spisu	Por.č.záznamu	Číslo záznamu	Typ záznamu	Forma originálu
OU-ZC-OSZP-2021/001026	001	0004817/2021	Externý doručený záznam	hodnoverná elektronická

KÓPIA

Autorské práva:

Bez súhlasu spracovateľa RNDr.Mgr. Anna Štefanková nemožno vykonať extrakciu a/alebo reutilizáciu podstatnej časti obsahu databázy dokumentu Programu hospodárskeho a sociálneho rozvoja obce Župkov na roky 2021−2026 (t.j. napr. v časti čo aj len jedného diela), pokiaľ sa táto vykonáva s cieľom získať, hoci aj nepriamo v akýkoľvek majetkový prospech. Právo uverejnenia je výhradne určené za účelom verejného zverejnenia OcÚ Župkov a použitie materiálu je možné len za účelom spracovania projektov a jednotlivých zámerov a za účelom ich pravidelného monitorovania.

PHRSR obce Župkov ako centra Pohronského regiónu a regiónu Tekov s výhľadom na roky 2021 − 2026

Číslo spisu	Por.č.záznamu	Číslo záznamu	Typ záznamu	Forma originálu
OU-ZC-OSZP-2021/001026	001	0004817/2021	Externý doručený záznam	hodnoverná elektronická