


Číslo spisu
OU-ZC-OSZP-2021/001157-021

Žarnovica
06. 09. 2021



Rozhodnutie

VYDANÉ V ZISŤOVACOM KONANÍ

Výrok

Okresný úrad Žarnovica, odbor starostlivosti o životné prostredie ako príslušný orgán štátnej správy v zmysle § 1 ods. 1 písm. c) a § 5 ods. 1 zákona č. 525/2003 Z.z. o štátnej správe starostlivosti o životné prostredie a o zmene a doplnení niektorých zákonov v znení neskorších predpisov a ako príslušný orgán podľa § 56 písm. b) zákona č. 24/2006 Z.z. o posudzovaní vplyvov na životné prostredie v znení neskorších predpisov (ďalej len „zákon o posudzovaní vplyvov“), vydáva podľa § 7 ods. 5 zákona o posudzovaní vplyvov na základe predloženého oznámenia o strategickom dokumente: „Program hospodárskeho rozvoja a sociálneho rozvoja mesta Žarnovica na roky 2021-2027 s výhľadom do roku 2030“, ktoré bolo predložené dňa 03.08.2021 obstarávateľom: Mesto Žarnovica, v súlade s § 5 zákona o posudzovaní vplyvov a po vykonaní zisťovacieho konania o posudzovaní strategického dokumentu v zmysle § 7 ods. 1 zákona o posudzovaní vplyvov toto rozhodnutie:

Strategický dokument: „Program hospodárskeho rozvoja a sociálneho rozvoja mesta Žarnovica na roky 2021-2027 s výhľadom do roku 2030“, obstarávateľ: Mesto Žarnovica, Námestie SNP 33, 966 81 Žarnovica, IČO: 00321117,

SA NEBUDE POSUDZOVAŤ

podľa zákona o posudzovaní vplyvov.

Zo stanovísk doručených k oznámeniu o strategickom dokumente vyplynuli konkrétne požiadavky vo vzťahu ku strategickému dokumentu, ktoré je potrebné zohľadniť v procese konania o prerokovaní a schvaľovaní strategického dokumentu podľa osobitných predpisov na eliminovanie a zmiernenie vplyvu na životné prostredie:

Pri realizácii konkrétnych zámerov rešpektovať Závaznú časť Územného plánu VÚC Banskobystrický kraj v platnom znení. V súlade s regulatívmi 2.2.6., 2.2.10. a 4.10. minimalizovať zábery poľnohospodárskej a lesnej pôdy, najmä najkvalitnejšej poľnohospodárskej pôdy v katastrálnom území mesta a poľnohospodárskej pôdy s vybudovanými hydromelioračnými zariadeniami. V prípade záberu je potrebné odôvodniť jeho opodstatnenosť a rozsah.

Pri zabezpečovaní plnenia programu rozvoja mesta v prípade predpokladu napájania miestnych a účelových komunikácií na cesty II. a III. triedy a plánované činnosti v ochrannom pásme ciest II. a III. triedy je potrebné dodržať podmienky, ktoré stanoví správca ciest II. a III. triedy Banskobystrická regionálna správa ciest, a.s., Banská Bystrica na základe písomného vyžiadania.

Dodržať ustanovenia § 18 a § 19 banského zákona tak, aby bola zabezpečená ochrana výhradných ložísk proti znemožneniu alebo sťaženiu ich dobývania a podľa § 17 ods. 5 a § 26 ods. 3 banského zákona vyznačiť hranice chránených ložiskových území a dobývacích priestorov v dokumentácii.

Vzhľadom na súčasné a predpokladané využívanie ložiska „Žarnovica - Kalvária; stavebný kameň (514)“ územie v blízkosti dobývacieho priestoru nevyužívať na obytné, prípadne rekreačné účely.

V predmetnom území sa nachádza prieskumné územie (PÚ) „Hodruša - Hámre - Banská Štiavnica; nerasty, z ktorých možno priemyselne vyrábať kovy (Au-Ag, Cu-Pb, Zn rudy) a nerasty, z ktorých možno priemyselne vyrábať

prvky vzácnych zemín“; určené pre držiteľa prieskumného územia Slovenské Kovy, s.r.o., Banská Štiavnica, s platnosťou do 15. 05. 2023.

Ministerstvo je dotknutým orgánom v územnom konaní podľa § 23 ods. 16 geologického zákona.

Nakoľko podľa § 22 ods. 1 geologického zákona môže ministerstvo lehotu prieskumného územia predĺžiť, žiadame v súlade s § 12 ods. 4 písm. n) Vyhlášky Ministerstva životného prostredia Slovenskej republiky č. 55/2001 Z.z. o územnoplánovacích podkladoch a územnoplánovacej dokumentácii vyznačiť hranice prieskumných území v dokumentácii.

V predmetnom území sú evidované staré banské diela tak, ako sú zobrazené na priloženej mape. Evidované staré banské diela vymedziť ako plochy vyžadujúce zvýšenú ochranu podľa § 12 ods. 4 písm. o) Vyhlášky Ministerstva životného prostredia Slovenskej republiky č. 55/2001 Z. z. o územnoplánovacích podkladoch a územnoplánovacej dokumentácii a vyznačiť v územnoplánovacej dokumentácii.

V predmetnom území sú evidované skládky odpadov tak, ako sú zobrazené na priloženej mape. Uvedené skládky odpadov dostatočne zohľadniť v dokumentácii.

V predmetnom území je podľa priloženej mapy zaregistrovaný výskyt aktívnych, potenciálnych a stabilizovaných zosuvov, a zosuvov so stabilizovanými a potenciálnymi formami. Nestabilné je aj bezprostredné okolie zaregistrovaných svahových deformácií, kde je možnosť rozšírenia a aktivizácie existujúcich zosuvov. Aktivizácia svahových deformácií je možná vplyvom prírodných pomerov alebo negatívnymi antropogénnymi faktormi, resp. ich kombináciou. Hodnotené územie patrí do rájónu potenciálne nestabilných až nestabilných území. Územie je citlivé na negatívne antropogénne zásahy.

Orgány územného plánovania sú podľa § 20 ods. 1 geologického zákona povinné v textovej a grafickej časti územnoplánovacej dokumentácie zohľadniť výsledky geologických prác, v konkrétnom prípade výsledky inžinierskogeologického prieskumu spracované v záverečnej správe: Atlas máp stability svahov SR v M 1 : 50 000 (Šimeková, Martinčeková a kol., 2006), ktorý je prístupný na mapovom serveri Štátneho geologického ústavu Dionýza Štúra Bratislava (<http://apl.geology.sk/atlassd/>). Na webových stránkach sú dostupné aj ďalšie údaje a informácie o zaregistrovaných svahových deformáciách: <http://apl.geology.sk/geofond/zosuvy/>.

Svahové deformácie v predmetnom území negatívne ovplyvňujú možnosti využitia nestabilných území pre stavebné účely.

Predmetné územie spadá do nízkeho až stredného radónového rizika, tak ako je to zobrazované na priloženej mape. Stredné radónové riziko môže negatívne ovplyvniť možnosti ďalšieho využitia územia.

Informácie o geotermálnej energii v predmetnom území sú k dispozícii na webovej stránke Štátneho geologického ústavu Dionýza Štúra – aplikácia Atlas geotermálnej energie <http://apl.geology.sk/mapportal/#/aplikacia/14>. Podľa § 20 ods. 3 geologického zákona ministerstvo vymedzuje ako riziká stavebného využitia územia:

a) výskyt potenciálnych, stabilizovaných a aktívnych zosuvov. Vhodnosť a podmienky stavebného využitia územia s výskytom potenciálnych a stabilizovaných zosuvov je potrebné posúdiť a overiť inžinierskogeologickým prieskumom. Územie s výskytom aktívnych svahových deformácií nie sú vhodné pre stavebné účely. Orgány územného plánovania sú podľa § 20 ods. 1 geologického zákona povinné v textovej a grafickej časti územnoplánovacej dokumentácie zohľadniť výsledky geologických prác.

b) prítomnosť environmentálnej záťaže ZC (011) / Žarnovica – areál bývalej Preglejky s vysokou prioritou riešenia (hodnota $K \geq 65$ podľa klasifikácie environmentálnej záťaže v Informačnom systéme environmentálnych záťaží). Vhodnosť a podmienky stavebného využitia územia s výskytom environmentálnej záťaže s vysokou prioritou riešenia je potrebné posúdiť a overiť geologickým prieskumom životného prostredia.

c) výskyt stredného radónového rizika. Vhodnosť a podmienky stavebného využitia územia s výskytom stredného radónového rizika je potrebné posúdiť podľa zákona č. 355/2007 Z. z. o ochrane, podpore a rozvoji verejného zdravia a o zmene a doplnení niektorých zákonov v znení neskorších predpisov a vyhlášky Ministerstva zdravotníctva Slovenskej republiky č. 98/2018 Z. z., ktorou sa ustanovujú podrobnosti o obmedzovaní ožiarovania pracovníkov a obyvateľov z prírodných zdrojov ionizujúceho žiarenia

K záberu lesných pozemkov dôjde len v nevyhnutných a odôvodnených prípadoch, najmä ak úlohy spoločenského a ekonomického rozvoja nemožno zabezpečiť inak a lesné pozemky budú využívané na iné účely ako na plnenie funkcií lesov len na základe právoplatného rozhodnutia v zmysle § 5 ods. 1 zákona č.326/2005 Z.z. o lesoch v znení neskorších predpisov.

V prípade realizácie činností v ochrannom pásme lesa (50 m od okraja lesných pozemkov) sa v zmysle § 10 ods. 2 zákona č.326/2005 Z. z. o lesoch v znení neskorších predpisov na vydanie rozhodnutia o umiestnení stavby a o využití územia vyžaduje aj záväzné stanovisko orgánu štátnej správy lesného hospodárstva.

Pri riešení rozvoja mesta je potrebné zohľadniť hierarchiu a ciele odpadového hospodárstva v zmysle ustanovení zákona o odpadoch č.79/2015 Z.z..

- # V obytnej zóne naplánovať také opatrenia, aby boli dostatočne riešené zberné miesta odpadov v nadväznosti na separovaný zber.
- # Vhodne navrhnuť priestor pre umiestnenie zeleného odpadu, BRKO a DSO.
- # Rešpektovať pri jednotlivých aktivitách a činnostiach výstupy a návrhy schválených a pripravovaných dokumentov ochrany prírody a krajiny.
- # Na území bez osobitných podmienok ochrany (prvý stupeň ochrany) je potrebné postupovať v súlade so zásadami všeobecnej ochrany prírody a krajiny a navrhované činnosti v rámci PHRSR realizovať tak, aby rešpektovali prírodné danosti územia.
- # V rámci rozvoja požadujeme rešpektovať existujúce územia európskeho významu sústavy NATURA 2000 a všetky prvky územného systému ekologickej stability, taktiež všetky významné krajinné prvky a to najmä lesy, aleje, remízky, vodné toky a brehovú porasty.
- # Zvyšovať ekologickú stabilitu katastra výsadbou pôvodných druhov, ponechaním časti krovín, solitérov na trvalo trávnych porastoch a na ornej pôde (uplatňovanie § 47 ods. 5 zákona).
- # V rámci rozšírenia stavebného územia mesta z dôvodu potenciálnej výstavby nájomných bytov, rodinných domov a rekreačných chát požadujeme plné rešpektovanie platného územného plánu VÚC Banskobystrického kraja v nadväznosti na aktuálne platný územný plán mesta, príp. ich následné zmeny po ich zákonom schválení.
- # Neurbanizovať územia odľahlejších extravilánových častí a to hlavne územia, ktoré vytvárajú lokality doposiaľ žiadnou činnosťou nenarušené, ako aj lokality, ktoré vytvárajú rozsiahlejšie územia ucelených trvalých trávnych porastov, príp. lokalít, ktoré tvoria dlhodobu poľnohospodársky nevyužívané pozemky evidované ako orné pôdy.
- # Vzhľadom na možný výskyt prírodných biotopov a možný výskyt chránených druhov rastlín a živočíchov v predmetnom území navrhujeme pri plánovaní činností, aktivít a vymedzení funkčných plôch predovšetkým už v spomenutých extravilánových častiach včasné konzultácie a spoluprácu s odbornou organizáciou ochrany prírody ŠOP SR, Správou CHKO Štiavnické vrchy.
- # Pri realizácii jednotlivých aktivít a ich umiestňovaní hlavne mimo zastavaného územia mesta, ktorými môžu byť dotknuté záujmy ochrany prírody a krajiny, sa môže o veci rozhodnúť najskôr po tom, ako bude v danej veci doručené rozhodnutie orgánu ochrany prírody o vydaní alebo nevydaní súhlasu alebo povolení alebo nepovolení výnimky zo zákazu, odborné stanovisko alebo záväznú stanovisko, ak sa tieto vyžadujú podľa zákona č. 543/2002 Z.z.

Upozornenie:

na str. 94 v kapitole 1.3 v časti Priemyselný park Žarnovica Pod Hrbom je nesprávne uvedené že „z južnej strany sa nachádza rýchlostná komunikácia R2“. Správne má byť rýchlostná komunikácia R1

Odôvodnenie

Obstarávateľ strategického dokumentu: Mesto Žarnovica, Námestie SNP 33, 966 81 Žarnovica, (ďalej len „obstarávateľ“), predložil dňa 03.08.2021, v zmysle § 5 ods. 1 zákona o posudzovaní vplyvov na životné prostredie a o zmene a doplnení niektorých zákonov v znení neskorších predpisov (ďalej len „zákon o posudzovaní vplyvov“) Okresnému úradu Žarnovica, odboru starostlivosti o životné prostredie, ako príslušnému orgánu štátnej správy posudzovania vplyvov na životné prostredie (ďalej len „OÚZC“) podľa § 53 písm. c) zákona o posudzovaní vplyvov, oznámenie strategického dokumentu: „Program hospodárskeho rozvoja a sociálneho rozvoja mesta Žarnovica na roky 2021-2027 s výhľadom do roku 2030“, (ďalej len „PHRSR“)

PHRSR je strednodobý strategický dokument, ktorý na základe analýzy hospodárskeho a sociálneho rozvoja obce stanovuje jeho strategické ciele a priority rozvoja. Je prostriedkom na napĺňanie vízie ďalšieho smerovania rozvoja mesta. Spracovanie Programu hospodárskeho rozvoja a sociálneho rozvoja mesta Žarnovica vyplýva z ukončenia platnosti predchádzajúceho strategického dokumentu, z legislatívnej povinnosti, ale najmä je dané nutnosťou reflektovať aktuálne výzvy, problémy a priority v rozvoji mesta s dôrazom na zvyšovanie kvality života obyvateľov mesta, podnikateľského prostredia, životného prostredia a vedenia mesta v kontexte nových prístupov k rozvoju územia (inteligentné, zelené, udržateľné mestá a pod.) a vplyvov vonkajšieho prostredia, predovšetkým novej rozpočtovej politiky Slovenskej republiky, Európskej únie a iných zdrojov financií. Dokument reflektuje aktuálne výzvy a problémy mesta v štyroch oblastiach miestnej samosprávy – ekonomika mesta, život v meste, životné prostredie a moderná samospráva. Medzi hlavné výzvy a problémy, ktoré dokument rieši, a ktoré sú prierezového charakteru patrí nedostatočné vybavenie územia technickou infraštruktúrou (chodníky, nedostatočná kanalizačná sieť, vodovody, ČOV, kvalita ciest a pod.) a rastúci dopyt po bývaní. Ďalšou oblasťou je kvalita a dostupnosť služieb pre obyvateľov (napr. zdravotnícke, sociálne služby, školstvo, kultúra), najmä ich diverzifikácia a skvalitňovanie v kontexte potrieb ich cieľových skupín. Kľúčovou výzvou v oblasti životného prostredia je eliminácia negatívnych dopadov priemyselných aktivít z minulosti a súčasnosti, znižovanie energetickej efektívnosti budov v majetku mesta, a podpora udržateľnej mobility. Medzi dôležité výzvy patrí aj rozvoj cestovného ruchu podmienený rekonštrukciou hodnotných historických a kultúrnych objektov mesta a dobudovaním doplnkovej siete služieb cestovného ruchu.

Prierezovou výzvou je aj hľadanie vhodných mechanizmov pre zapojenie verejnosti do lokálnej politiky a zvyšovanie transparentnosti, otvorenosti a kvality vedenia mesta. Dokument PHRSR mesta Žarnovica s výhľadom do roku 2030 na základe analýzy hospodárskeho a sociálneho rozvoja mesta stanovuje jeho strategické ciele a priority rozvoja. Je prostriedkom na napĺňanie vízie ďalšieho smerovania rozvoja mesta, ktorý na základe výsledkov ročného hodnotenia bude priebežne aktualizovaný a dopĺňaný. Súčasťou programu je aj návrh jeho administratívneho a finančného zabezpečenia. Zákon stanovuje aj úlohy, týkajúce sa vypracovania, schvaľovania, zabezpečenia plnenia a pravidelného vyhodnocovania predmetného programového dokumentu. Monitorovanie Programu hospodárskeho a sociálneho rozvoja mesta Žarnovica sa vykonáva na základe súboru indikátorov priradených k jednotlivým cieľom a opatreniam. Indikátory podporujú oprávnenosť verejných výdavkov na jednotlivé opatrenia a zároveň preukazujú ekonomickú účinnosť realizovaných verejných výdavkov.

PHRSR svojim predmetom, uvedeným v § 4 ods. 2 písm. b) zákona o posudzovaní vplyvov patrí medzi strategický dokument uvedený v ods. 1 tohto zákona, ktorý určuje využitie malých území na miestnej úrovni, podlieha zisťovaciemu konaniu, ktoré OÚZC vykonal podľa § 7 zákona o posudzovaní vplyvov.

Príslušný orgán prípisom č. OU-ZC-OSZP-2021/001157-003 zo dňa 06.08.2021 podľa § 6 ods. 2 zákona o posudzovaní vplyvov oznámil doručenie oznámenia obstarávateľovi, dotknutým obciam, dotknutému orgánu a schvaľujúcemu orgánu. OÚZC vyzval obstarávateľa, dotknuté obce, aby v súlade s § 6 ods. 5 zákona o posudzovaní vplyvov, informovali verejnosť do troch pracovných dní od doručenia oznámenia a zároveň upovedomil dotknuté orgány a dotknuté obce, na možnosť doručiť svoje písomné stanoviská k oznámeniu príslušnému orgánu najneskôr do 15 dní od doručenia oznámenia podľa § 6 ods. 5 zákona o posudzovaní vplyvov. Verejnosť mohla doručiť písomné stanovisko k oznámeniu príslušnému orgánu podľa § 6 ods. 6 zákona o posudzovaní vplyvov najneskôr do 15 dní odo dňa zverejnenia oznámenia v zmysle § 6 ods. 5 zákona o posudzovaní vplyvov. Oznámil adresu, na ktorú môže verejnosť predkladať svoje stanoviská: Okresný úrad Žarnovica, odbor starostlivosti o životné prostredie, Bystrická 53, 966 81 Žarnovica.

Zároveň príslušný orgán oznámil, že konzultácie podľa § 63 ods. 1 možno vykonať počas celého procesu posudzovania vplyvov strategického dokumentu.

Predmetom konzultácií sú najmä doplňujúce informácie o strategickom dokumente, informácie o možných vplyvoch strategického dokumentu na životné prostredie, vzájomné oboznámenie sa s doručenými stanoviskami, doplnenie alebo upresnenie navrhovaných opatrení, obsah a rozsah poprojektovej analýzy a pod..

Oznámenie je zverejnené aj s prílohami na webovom sídle Ministerstva životného prostredia Slovenskej republiky: <https://www.enviroportal.sk/> pod názvom akcie: „Program hospodárskeho rozvoja a sociálneho rozvoja mesta Žarnovica na roky 2021-2027 s výhľadom do roku 2030“, tiež na úradnej tabuli Okresného úradu Žarnovica <https://www.minv.sk/?okresne-urady-klientske-centra&urad=51&sekcia=uradna-tabula#popis>.

V zákonom stanovenom termíne a do doby vypracovania tohto rozhodnutia doručili OÚZC svoje písomné stanoviská tieto subjekty:

1. Banskobystrický samosprávny kraj, oddelenie ÚPaŽP, Banská Bystrica – stanovisko č. 09161/2021/ODDUPZP-2 zo dňa 16.08.2021
2. Ministerstvo dopravy a výstavby SR, Bratislava – stanovisko č. 39892/2021/OSD/96345 zo dňa 18.08.2021
3. Okresný úrad Žarnovica, odbor starostlivosti o životné prostredie – stanovisko ŠSOPaK č. OU-ZC-OSZP-2021/001187-002 zo dňa 23.08.2021, stanovisko ŠSOH č. OU-ZC-OSZP-2021/001189-002 zo dňa 23.08.2021 a stanovisko ŠSOO č. OU-ZC-OSZP-2021/001184-002 zo dňa 23.8.2021.
4. Ministerstvo životného prostredia, sekcia geológie a prírodných zdrojov, odbor štátnej geologickej správy, Bratislava, prípis č. 5494/2021-5.3 43095/2021 zo dňa 18.08.2021
5. Obec Voznica – stanovisko č. OcÚ 88/2021-2 zo dňa 25.08.2021
6. Okresný úrad žiar nad Hronom, odbor CDaPK – stanovisko č. OU-ZH-OCDPK-2021/00009034-002 zo dňa 18.08.2021
7. Okresný úrad Žiar nad Hronom, pozemkový a lesný odbor – stanovisko č. OU-ZC-PLO-2021/009293-003 zo dňa 16.08.2021

(stanoviská sú uvádzané v skrátenom znení)

Banskobystrický samosprávny kraj, oddelenie ÚPaŽP, Banská Bystrica

Pri realizácii konkrétnych zámerov požadujeme rešpektovať Závaznú časť Územného plánu VÚC Banskobystrický kraj v platnom znení. V súlade s regulatívmi 2.2.6., 2.2.10. a 4.10. žiadame minimalizovať zábery poľnohospodárskej a lesnej pôdy, najmä najkvalitnejšej poľnohospodárskej pôdy v katastrálnom území obce a poľnohospodárskej pôdy

s vybudovanými hydromelioračnými zariadeniami. V prípade záberu je potrebné odôvodniť jeho opodstatnenosť a rozsah.

Pri zabezpečovaní plnenia programu rozvoja mesta v prípade predpokladu napájania miestnych a účelových komunikácií na cesty II. a III. triedy a plánované činnosti v ochrannom pásme ciest II. a III. triedy je potrebné dodržať podmienky, ktoré stanoví správca ciest II. a III. triedy Banskobystrická regionálna správa ciest, a.s., Banská Bystrica na základe písomného vyžiadania.

Vyjadrenie OÚZC: predložené pripomienky zapracoval do podmienok tohto rozhodnutia

Odôvodnenie: OÚZC vyhodnotil predložené pripomienky ako relevantné, opodstatnené a odôvodnené nato, aby ich zapracovanie požadoval do podmienok tohto rozhodnutia. Dotknutý orgán nepožaduje ďalšie posudzovanie podľa zákona o posudzovaní vplyvov. Pripomienky majú charakter nevyžadujúci si ďalšie posudzovanie podľa zákona o posudzovaní vplyvov

Ministerstvo dopravy a výstavby SR, Bratislava

na str. 94 v kapitole 1.3 v časti Priemyselný park Žarnovica Pod Hrbom je nesprávne uvedené že „z južnej strany sa nachádza rýchlostná komunikácia R2“. Správne má byť rýchlostná komunikácia R1.

Vyjadrenie OÚZC: akceptuje sa

Odôvodnenie: Dotknutý orgán nepožaduje jeho posudzovanie v zmysle zákona o posudzovaní vplyvov

Okresný úrad Žarnovica, odbor starostlivosti o životné prostredie, štátna správa ochrany prírody a krajiny

Rešpektovať pri jednotlivých aktivitách a činnostiach výstupy a návrhy schválených a pripravovaných dokumentov ochrany prírody a krajiny.

Na území bez osobitných podmienok ochrany (prvý stupeň ochrany) je potrebné postupovať v súlade so zásadami všeobecnej ochrany prírody a krajiny a navrhované činnosti v rámci PHRSR realizovať tak, aby rešpektovali prírodné danosti územia.

V rámci rozvoja požadujeme rešpektovať existujúce územia európskeho významu sústavy NATURA 2000 a všetky prvky územného systému ekologickej stability, taktiež všetky významné krajinné prvky a to najmä lesy, aleje, remízky, vodné toky a brehovú porasty.

Zvyšovať ekologickú stabilitu katastra výsadbou pôvodných druhov, ponechaním časti krovín, solitérov na trvalo trávnych porastoch a na ornej pôde (uplatňovanie § 47 ods. 5 zákona).

V rámci rozšírenia stavebného územia mesta z dôvodu potenciálnej výstavby nájomných bytov, rodinných domov a rekreačných chat požadujeme plné rešpektovanie platného územného plánu VÚC Banskobystrického kraja v nadväznosti na aktuálne platný územný plán mesta, príp. ich následné zmeny po ich zákonnom schválení.

Neurbanizovať územia odľahlejších extravilánových častí a to hlavne územia, ktoré vytvárajú lokality doposiaľ žiadnou činnosťou nenarušené, ako aj lokality, ktoré vytvárajú rozsiahlejšie územia ucelených trvalých trávnych porastov, príp. lokalít, ktoré tvoria dlhodobu poľnohospodársky nevyužívané pozemky evidované ako orné pôdy.

Vzhľadom na možný výskyt prírodných biotopov a možný výskyt chránených druhov rastlín a živočíchov v predmetnom území navrhujeme pri plánovaní činností, aktivít a vymedzení funkčných plôch predovšetkým už v spomenutých extravilánových častiach včasné konzultácie a spoluprácu s odbornou organizáciou ochrany prírody ŠOP SR, Správou CHKO Štiavnické vrchy.

Pri realizácii jednotlivých aktivít a ich umiestňovaní hlavne mimo zastavaného územia mesta, ktorými môžu byť dotknuté záujmy ochrany prírody a krajiny, sa môže o veci rozhodnúť najskôr po tom, ako bude v danej veci doručené rozhodnutie orgánu ochrany prírody o vydaní alebo nevydaní súhlasu alebo povolení alebo nepovolení výnimky zo zákazu, odborné stanovisko alebo záväzné stanovisko, ak sa tieto vyžadujú podľa zákona č. 543/2002 Z.z.

Vyjadrenie OÚZC: predložené pripomienky zapracoval do podmienok tohto rozhodnutia

Odôvodnenie: OÚZC vyhodnotil predložené pripomienky ako relevantné, opodstatnené a odôvodnené nato, aby ich zapracovanie požadoval do podmienok tohto rozhodnutia. Dotknutý orgán nepožaduje ďalšie posudzovanie. Pripomienky a odporúčania majú charakter upozornenia na potrebu dodržania legislatívou definovaných opatrení a boli premietnuté do podmienok tohto rozhodnutia. Pripomienky majú charakter nevyžadujúci si ďalšie posudzovanie podľa zákona o posudzovaní vplyvov.

Okresný úrad Žarnovica, odbor starostlivosti o životné prostredie, štátna správa ochrany ovzdušia

Územie nepatrí medzi oblasti, ktoré by si vyžadovali osobitnú ochranu ovzdušia v zmysle § 8 zákona č. 137/2010 Z.z. o ovzduší v znení neskorších predpisov, čo znamená, že v dotknutom území nie je prekročená limitná hodnota niektorej zo základných znečisťujúcich látok, ani hodnota dlhodobého cieľa pre prízemný ozón, ani sa v rozsiahlejšom území nevyskytujú pachové látky v koncentrácii, ktoré znepríjemňujú život obyvateľstva.

Vyjadrenie OÚZC: berieme na vedomie

Odôvodnenie: Dotknutý orgán nepožaduje ďalšie posudzovanie podľa zákona o posudzovaní vplyvov.

Okresný úrad Žarnovica, odbor starostlivosti o životné prostredie, štátna správa odpadového hospodárstva
 # pri riešení rozvoja mesta je potrebné zohľadniť hierarchiu a ciele odpadového hospodárstva v zmysle ustanovení zákona o odpadoch č.79/2015 Z.z.,
 # v obytnej zóne napláňovať také opatrenia, aby boli dostatočne riešené zberné miesta odpadov v nadväznosti na separovaný zber,
 # vhodne navrhnuť priestor pre umiestnenie zeleného odpadu, BRKO a DSO,
 Vyjadrenie OÚZC: predložené pripomienky zapracoval do podmienok tohto rozhodnutia
 Odôvodnenie: Dotknutý orgán nepožaduje ďalšie posudzovanie. Pripomienky majú charakter upozornenia na potrebu dodržania legislatívou definovaných opatrení. Boli premietnuté do podmienok tohto rozhodnutia a majú charakter nevyžadujúci si ďalšie posudzovanie podľa zákona o posudzovaní vplyvov.

Ministerstvo životného prostredia SR, Bratislava

V katastrálnom území mesta Žarnovica (ďalej len „predmetné územie“) sa nachádza výhradné ložisko „Žarnovica - Kalvária; stavebný kameň (514)“ s určeným dobývacím priestorom (DP) a chráneným ložiskovým územím (CHLÚ) pre Slovenská banská, spol. s.r.o., Hodruša - Hámre. Podľa § 15 ods. 1 banského zákona sú orgány územného plánovania a spracovatelia územnoplánovacej dokumentácie povinní pri územnoplánovacej činnosti vychádzať z podkladov o zistených a predpokladaných výhradných ložiskách a sú povinní navrhovať riešenie, ktoré je z hľadiska ochrany a využitia nerastného bohatstva a ďalších verejných záujmov najvýhodnejšie.

Ministerstvo požaduje dodržať ustanovenia § 18 a § 19 banského zákona tak, aby bola zabezpečená ochrana výhradných ložísk proti znemožneniu alebo sťaženiu ich dobývania a podľa § 17 ods. 5 a § 26 ods. 3 banského zákona vyznačiť hranice chránených ložiskových území a dobývacích priestorov v územnoplánovacej dokumentácii. Vzhľadom na súčasné a predpokladané využívanie ložiska žiadame územie v blízkosti dobývacieho priestoru nevyužívať na obytné, prípadne rekreačné účely.

V predmetnom území sa nachádza prieskumné územie (PÚ) „Hodruša - Hámre - Banská Štiavnica; nerasty, z ktorých možno priemyselne vyrábať kovy (Au-Ag, Cu-Pb, Zn rudy) a nerasty, z ktorých možno priemyselne vyrábať prvky vzácnych zemín“; určené pre držiteľa prieskumného územia Slovenské Kovy, s.r.o., Banská Štiavnica, s platnosťou do 15. 05. 2023.

Ministerstvo je dotknutým orgánom v územnom konaní podľa § 23 ods. 16 geologického zákona.

Nakoľko podľa § 22 ods. 1 geologického zákona môže ministerstvo lehotu prieskumného územia predĺžiť, žiadame v súlade s § 12 ods. 4 písm. n) Vyhlášky Ministerstva životného prostredia Slovenskej republiky č. 55/2001 Z. z. o územnoplánovacích podkladoch a územnoplánovacej dokumentácii vyznačiť hranice prieskumných území v územnoplánovacej dokumentácii.

V predmetnom území sú evidované staré banské diela tak, ako sú zobrazené na priloženej mape. Ministerstvo žiada evidované staré banské diela vymedziť ako plochy vyžadujúce zvýšenú ochranu podľa § 12 ods. 4 písm. o) Vyhlášky Ministerstva životného prostredia Slovenskej republiky č. 55/2001 Z. z. o územnoplánovacích podkladoch a územnoplánovacej do-kumentácii a vyznačiť v územnoplánovacej dokumentácii.

V predmetnom území sú evidované skládky odpadov tak, ako sú zobrazené na priloženej mape. Ministerstvo odporúča uvedené skládky odpadov dostatočne zohľadniť v územnoplánovacej dokumentácii.

V predmetnom území sú na základe výpisu z Informačného systému environmentálnych záťaží evidované environmentálne záťaže:

Pravdepodobná environmentálna záťaž

1. Názov EZ: ZC (015) / Žarnovica – skládka TKO pravý breh Kľaku

Názov lokality: skládka TKO, pravý breh Kľaku

Druh činnosti: skládka komunálneho odpadu

Stupeň priority: EZ so strednou prioritou (K 35 – 65)

Registovaná ako: A Pravdepodobná environmentálna záťaž

2. Názov EZ: ZC (016) / Žarnovica – skládka TKO, ul. Obrancov mieru

Názov lokality: skládka TKO, ul. Obrancov mieru

Druh činnosti: skládka komunálneho odpadu

Stupeň priority: EZ so strednou prioritou (K 35 – 65)

Registovaná ako: A Pravdepodobná environmentálna záťaž

3. Názov EZ: ZC (011) / Žarnovica – areál bývalej Preglejky

Názov lokality: areál bývalej Preglejky

Druh činnosti: ochrana a spracovanie dreva

Stupeň priority: EZ s vysokou prioritou (K > 65)

Registrovaná ako: A Pravdepodobná environmentálna záťaž

4. Názov EZ: ZC (014) / Žarnovica – Pozana

Názov lokality: Pozana

Druh činnosti: skladovanie a distribúcia PHM a mazadiel

Stupeň priority: EZ so strednou prioritou (K 35 – 65)

Registrovaná ako: A Pravdepodobná environmentálna záťaž

5. Názov EZ: ZC (012) / Žarnovica – areál SAD

Názov lokality: areál SAD

Druh činnosti: garáže a parkoviská autobusovej a nákladnej dopravy

Stupeň priority: EZ so strednou prioritou (K 35 – 65)

Registrovaná ako: A Pravdepodobná environmentálna záťaž

6. Názov EZ: ZC (013) / Žarnovica – areál ZSNP

Názov lokality: areál ZSNP

Druh činnosti: elektrotechnická výroba

Stupeň priority: EZ so strednou prioritou (K 35 – 65)

Registrovaná ako: A Pravdepodobná environmentálna záťaž

Sanovaná / rekultivovaná lokalita

1. Názov EZ: ZC (004) / Žarnovica - ČS PHM Slovnaft

Názov lokality: ČS PHM Slovnaft

Druh činnosti: čerpacia stanica PHM

Stupeň priority: v registri nie je uvedené

Registrovaná ako: C Sanovaná / rekultivovaná lokalita

Pravdepodobné environmentálne záťaže a environmentálne záťaže môžu negatívne ovplyvniť možnosti ďalšieho využitia územia.

V predmetnom území je podľa priloženej mapy zaregistrovaný výskyt aktívnych, potenciálnych a stabilizovaných zosuvov, a zosuvov so stabilizovanými a potenciálnymi formami. Nestabilné je aj bezprostredné okolie zaregistrovaných svahových deformácií, kde je možnosť rozšírenia a aktivizácie existujúcich zosuvov. Aktivizácia svahových deformácií je možná vplyvom prírodných pomerov alebo negatívnymi antropogénnymi faktormi, resp. ich kombináciou. Hodnotenú územie patrí do rájónu potenciálne nestabilných až nestabilných území. Územia je citlivé na negatívne antropogénne zásahy.

Orgány územného plánovania sú podľa § 20 ods. 1 geologického zákona povinné v textovej a grafickej časti územnoplánovacej dokumentácie zohľadniť výsledky geologických prác, v konkrétnom prípade výsledky inžinierskogeologického prieskumu spracované v záverečnej správe: Atlas máp stability svahov SR v M 1 : 50 000 (Šimeková, Martinčeková a kol., 2006), ktorý je prístupný na mapovom serveri Štátneho geologického ústavu Dionýza Štúra Bratislava (<http://apl.geology.sk/atlassd/>). Na webových stránkach sú dostupné aj ďalšie údaje a informácie o zaregistrovaných svahových deformáciách: <http://apl.geology.sk/geofond/zosuvy/>.

Svahové deformácie v predmetnom území negatívne ovplyvňujú možnosti využitia nestabilných území pre stavebné účely.

Predmetné územie spadá do nízkeho až stredného radónového rizika, tak ako je to zobrazované na priloženej mape. Stredné radónové riziko môže negatívne ovplyvniť možnosti ďalšieho využitia územia.

Informácie o geotermálnej energii v predmetnom území sú k dispozícii na webovej stránke Štátneho geologického ústavu Dionýza Štúra – aplikácia Atlas geotermálnej energie <http://apl.geology.sk/mapportal/#/aplikacia/14>. Podľa § 20 ods. 3 geologického zákona ministerstvo vymedzuje ako riziká stavebného využitia územia:

a) výskyt potenciálnych, stabilizovaných a aktívnych zosuvov. Vhodnosť a podmienky stavebného využitia územia s výskytom potenciálnych a stabilizovaných zosuvov je potrebné posúdiť a overiť inžinierskogeologickým prieskumom. Územia s výskytom aktívnych svahových deformácií nie sú vhodné pre stavebné účely. Orgány územného plánovania sú podľa § 20 ods. 1 geologického zákona povinné v textovej a grafickej časti územnoplánovacej dokumentácie zohľadniť výsledky geologických prác.

b) prítomnosť environmentálnej záťaže ZC (011) / Žarnovica – areál bývalej Preglejky s vysokou prioritou riešenia (hodnota $K \geq 65$ podľa klasifikácie environmentálnej záťaže v Informačnom systéme environmentálnych záťaží). Vhodnosť a podmienky stavebného využitia územia s výskytom environmentálnej záťaže s vysokou prioritou riešenia je potrebné posúdiť a overiť geologickým prieskumom životného prostredia.

c) výskyt stredného radónového rizika. Vhodnosť a podmienky stavebného využitia územia s výskytom stredného radónového rizika je potrebné posúdiť podľa zákona č. 355/2007 Z. z. o ochrane, podpore a rozvoji verejného zdravia a o zmene a doplnení niektorých zákonov v znení neskorších predpisov a vyhlášky Ministerstva zdravotníctva

Slovenskej republiky č. 98/2018 Z. z., ktorou sa ustanovujú podrobnosti o obmedzovaní ožiarenia pracovníkov a obyvateľov z prírodných zdrojov ionizujúceho žiarenia.

Vyjadrenie OÚZC: predložené pripomienky komplexne zapracoval do podmienok tohto rozhodnutia.

Odôvodnenie: Dotknutý orgán neuviedol také nedostatky, ktoré by bránili schvaľovaciemu procesu pri akceptácii navrhovaných podmienok. Pripomienky majú väčšinou charakter upozornenia na potrebu dodržania legislatívou definovaných opatrení a boli premietnuté do podmienok tohto rozhodnutia. K potrebe posudzovania strategického dokumentu podľa zákona o posudzovaní vplyvov sa dotknutý orgán nevyjadril, príslušný orgán má tak za to, že nepožaduje ďalšie posudzovanie strategického dokumentu podľa zákona o posudzovaní vplyvov. Pripomienky majú charakter nevyžadujúci si ďalšie posudzovanie podľa zákona o posudzovaní vplyvov.

Obec Voznica, Voznica

Nemá žiadne výhrady ani pripomienky a podľa názoru Obce Voznica by predložený návrh mal byť posudzovaný podľa zákona.

Vyjadrenie OÚZC: akceptuje sa

Odôvodnenie: neboli uvedené žiadne návrhy, pripomienky, ktoré by mali byť predmetom posudzovania strategického dokumentu podľa zákona o posudzovaní vplyvov

Okresný úrad Žiar nad Hronom, odbor cestnej dopravy a pozemných komunikácií

Bez pripomienok

Vyjadrenie OÚZC: berieme na vedomie

Odôvodnenie: Dotknutý orgán nepožaduje ďalšie posudzovanie.

Okresný úrad Žiar nad Hronom, pozemkový a lesný odbor

Tunajší úrad nemá námietky k realizácii rozvojových aktivít uvedených v tomto strategickom dokumente za predpokladu, že k záberu lesných pozemkov dôjde len v nevyhnutných a odôvodnených prípadoch, najmä ak úlohy spoločenského a ekonomického rozvoja nemožno zabezpečiť inak a lesné pozemky budú využívané na iné účely ako na plnenie funkcií lesov len na základe právoplatného rozhodnutia v zmysle § 5 ods. 1 zákona č.326/2005 Z.z. o lesoch v znení neskorších predpisov.

V prípade realizácie činností v ochrannom pásme lesa (50 m od okraja lesných pozemkov) sa v zmysle § 10 ods. 2 zákona č.326/2005 Z. z. o lesoch v znení neskorších predpisov na vydanie rozhodnutia o umiestnení stavby a o využití územia vyžaduje aj záväzné stanovisko orgánu štátnej správy lesného hospodárstva.

Vyjadrenie OÚZC: predložené pripomienky zapracoval do podmienok tohto rozhodnutia.

Odôvodnenie: Pripomienky majú charakter upozornenia na potrebu dodržania legislatívou definovaných opatrení a boli premietnuté do podmienok tohto rozhodnutia. K potrebe posudzovania strategického dokumentu podľa zákona o posudzovaní vplyvov sa dotknutý orgán nevyjadril, príslušný orgán má tak za to, že nepožaduje ďalšie posudzovanie strategického dokumentu podľa zákona o posudzovaní vplyvov. Pripomienky majú charakter nevyžadujúci si ďalšie posudzovanie podľa zákona o posudzovaní vplyvov.

Podľa § 6 ods. 6 zákona o posudzovaní vplyvov nedoručili, v zákonom stanovenom termíne a ani do doby vypracovania tohto rozhodnutia, príslušnému orgánu štátnej správy vo veciach posudzovania vplyvov na životné prostredie, písomné stanoviská tieto dotknuté orgány:

Dotknuté orgány/obce:

1. Krajský pamiatkový úrad, Lazovná 8, 975 65 Banská Bystrica
2. Regionálny úrad verejného zdravotníctva Žiar nad Hronom
3. Obec Horné Hámre, Obecný úrad, Horné Hámre 45, 966 71 Horné Hámre
4. Obec Hodruša – Hámre, Obecný úrad, Hodruša – Hámre 185, 966 61 Hodruša-Hámre
5. Obec Vyhne, Obecný úrad, Vyhne 100, 966 02 Vyhne
6. Obec Bzenica, Obecný úrad, Bzenica 74, 966 01 Hliník nad Hronom
7. Mesto Nová Baňa, Mestský úrad, Námestie slobody 1, 968 01 Nová Baňa
8. Obec Rudno nad Hronom, Obecný úrad, Rudno nad Hronom 16, 96651 Rudno nad Hronom
9. Obec Hrabíčov, Obecný úrad, Hrabíčov 188, 966 78 Hrabíčov

Oznámenie o zverejnení strategického dokumentu doručili nasledovné obce:

1. Mesto Žarnovica, 10.08.2021 – 25.08.2021
2. Obec Horné Hámre, 13.08.2021 – 28.08.2021
3. Obec Voznica, 09.08.2021 – 24.08.2021

4. Obec Hodruša – Hámre, 16.08.2021 – 02.09.2021
5. Obec Vyhne, 10.08.2021 – 26.08.2021
6. Obec Bzenica, 09.08.2021 – 25.08.2021
7. Mesto Nová Baňa, 10.08.2021 – 26.08.2021
8. Obec Rudno nad Hronom, 10.08.2021 – 30.08.2021
9. Obec Hrabíčov, 11.08.2021 – 26.08.2021

Verejnosť v zákonom stanovenom termíne, nedoručila písomné stanovisko príslušnému orgánu podľa § 6 ods. 6 zákona o posudzovaní vplyvov.

Počas zisťovacieho konania o posudzovaní strategického dokumentu nikto nevyužil možnosť konzultácie.

ZÁVER

OÚZC v rámci zisťovacieho konania posúdil oznámenie o strategickom dokumente z hľadiska jeho relevantnosti pre podporu trvalo udržateľného rozvoja, rozsahu, v ktorom vytvára rámec pre navrhované aktivity, riešenie environmentálnych problémov vrátane vplyvov na zdravie, ako aj rozsah potenciálnych vplyvov na hodnotené alebo citlivé oblasti v zmysle kritérií pre zisťovacie konanie podľa § 7 a prílohy č. 3 zákona o posudzovaní vplyvov, s prihliadnutím na doručené stanoviská dotknutých orgánov.

Podrobnejšie riešenia jednotlivých krokov v rámci strategického dokumentu budú predmetom ďalších stupňov projektových dokumentácií, prípadne zámerov navrhovaných činností súvisiacich s prípravou konkrétnych činností, opatrení, návrhov, stavieb atď. s podmienkou predložiť príslušným orgánom dokumentáciu, zodpovedajúcu príslušnému stupňu povolenia vyplývajúci z legislatívy na vyjadrenie a následné ich rešpektovanie v jednotlivých stupňoch povolenia.

Na základe uvedených skutočností, orgán štátnej správy vo veciach posudzovania vplyvov na životné prostredie rozhodol tak, ako je uvedené vo výrokovvej časti tohto rozhodnutia.

Upozornenie

Podľa § 7 ods. 7 zákona o posudzovaní vplyvov, dotknutá obec bezodkladne informuje o tomto rozhodnutí verejnosť spôsobom v mieste obvyklým.

Týmto záverom zisťovacieho konania nie je dotknutá povinnosť posudzovania konkrétnych činností podliehajúcich podľa zákona o posudzovaní vplyvov.

Dotknutá verejnosť má podľa § 6a ods. 5 zákona o posudzovaní vplyvov právo zúčastniť sa prípravy a posudzovania vplyvov strategického dokumentu, a to až do schválenia strategického dokumentu.

Poučenie

Na zisťovacie konanie o posudzovaní strategického dokumentu sa v zmysle § 64 zákona o posudzovaní vplyvov nevzťahuje zákon č. 71/1967 Zb. o správnom konaní v znení neskorších predpisov a preto sa voči rozhodnutiu zo zisťovacieho konania o posudzovaní strategického dokumentu nemožno odvolať. Zákonnosť tohto rozhodnutia možno preskúmať súdom podľa zákon č. 162/2015 Z. z. Správny súdny poriadok.

Príloha pre obstarávateľa:

IS environmentálnych záťaží, Skládky, zosuvy a radónové riziko – mapa

Mgr. Ivana Borgulová
vedúca odboru

Informatívna poznámka - tento dokument bol vytvorený elektronicky orgánom verejnej moci

IČO: 00151866 Sufix: 10310

Doručuje sa

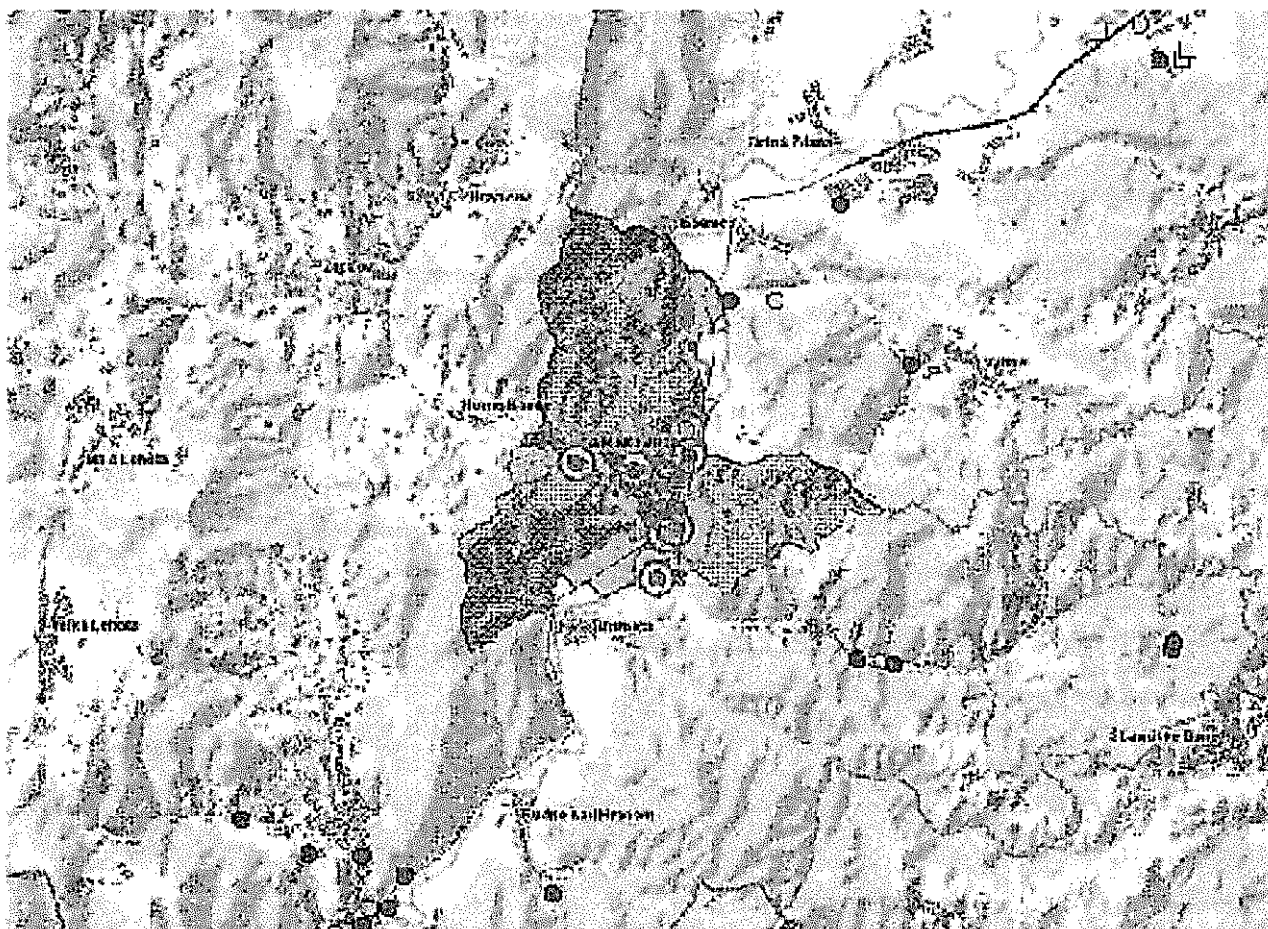
Mesto Žarnovica, Nám. SNP 33, 966 81 Žarnovica, Slovenská republika
Obec Horné Hámre, Horné Hámre , 966 71 Horné Hámre, Slovenská republika
Obec Voznica, Voznica 135, 966 81 Voznica, Slovenská republika
Obec Hodruša-Hámre, časť Dolné Hámre , 966 61 Hodruša-Hámre, Slovenská republika
Obec Vyhne, Vyhne 100, 966 02 Vyhne, Slovenská republika
Obec Bzenica, Bzenica 74, 966 01 Bzenica, Slovenská republika
Mesto Nová Baňa, Námestie slobody 1/1, 968 01 Nová Baňa, Slovenská republika
Obec Rudno nad Hronom, Rudno nad Hronom 16, 966 51 Rudno nad Hronom, Slovenská republika
Obec Hrabíčov, Hrabíčov 188, 966 78 Hrabíčov, Slovenská republika
Ministerstvo dopravy a výstavby Slovenskej republiky, Námestie Slobody 6 , 810 05 Bratislava-Staré Mesto, Slovenská republika
Ministerstvo životného prostredia Slovenskej republiky, Odbor geologického práva a zmluvných vzťahov, Námestie L. Štúra 1, 812 35 Bratislava, Slovenská republika
Banskobystrický samosprávny kraj, Námestie SNP 23, 974 01 Banská Bystrica, Slovenská republika
Krajský pamiatkový úrad, Lazovná 8, 975 65 Banská Bystrica, Slovenská republika
Regionálny úrad verejného zdravotníctva Žiar nad Hronom, Cyrila a Metoda - Žiar nad Hronom 357/23, 965 01 Žiar nad Hronom, Slovenská republika
OKRESNÝ ÚRAD ŽIAR NAD HRONOM, ODBOR CESTNEJ DOPRAVY A POZEMNÝCH KOMUNIKÁCIÍ, M. Chrásteka 586/27, 965 01 Žiar nad Hronom, Slovenská republika
OKRESNÝ ÚRAD ŽIAR NAD HRONOM, Oddelenie lesného hospodárstva, , , Slovenská republika
OKRESNÝ ÚRAD ŽARNOVICA, ODBOR STAROSTLIVOSTI O ŽIVOTNÉ PROSTREDIE, Bystrická 53, 966 81 Žarnovica, Slovenská republika

Ministerstvo životného prostredia Slovenskej republiky
VÝPIS Z REGISTRA ENVIRONMENTÁLNYCH ZÁŤAŽÍ
Vytvorené cez EnviroPortál

Dátum vyhotovenia: 10.09.2021
Čas vyhotovenia: 07:10

Webová mapová aplikácia IS EZ - Informačný systém environmentálnych záťaží

ČASŤ MAPOVÁ ZOSTAVA



M 1 : 9 244 640

ČASŤ LEGENDA

Environmentálne záťaže (EZ)

Všetky EZ

- Pravdepodobná environmentálna záťaž
- Environmentálna záťaž
- Sanovaná/rekultivovaná lokalita
- Pravdepodobná environmentálna záťaž aj sanovaná/rekultivovaná lokalita

ČASŤ INFORMATÍVNY VÝPIS PRIESTOROVÉHO PRVKU

Obec: Žarnovica (okr. Žarnovica) (1)

[Hranice obce]: Žarnovica

(Stav údajov k: 01.05.2020)



Názov obce: Žarnovica

Miesty EZ: skládka TKO, pravý breh Kláku

(Stav údajov k: 09.08.2021)



Identifikátor EZ: SKVEZ/ZC/1085
Názov EZ: ZC (D15) / Žarnovica - skládka TKO, pravý breh Kláku
Názov lokality: skládka TKO, pravý breh Kláku
Dátum poslednej zmeny: 24.08.2017 10:28:16
Registrovaná ako: A Pravdepodobná environmentálna záťaž
Záťaž je evidovaná v registri skládok odpadov: Záznamový list

Miesty EZ: skládka TKO, ul. Obrancov mieru

(Stav údajov k: 09.08.2021)



Identifikátor EZ: SKVEZ/ZC/1086
Názov EZ: ZC (D16) / Žarnovica - skládka TKO, ul. Obrancov mieru
Názov lokality: skládka TKO, ul. Obrancov mieru
Dátum poslednej zmeny: 24.08.2017 10:43:27
Registrovaná ako: A Pravdepodobná environmentálna záťaž
Záťaž je evidovaná v registri skládok odpadov: Záznamový list

Miesty EZ: areál bývalej Pregleky

(Stav údajov k: 09.08.2021)



Identifikátor EZ: SKVEZ/ZC/1081
Názov EZ: ZC (D11) / Žarnovica - areál bývalej Pregleky
Názov lokality: areál bývalej Pregleky
Dátum poslednej zmeny: 09.08.2021 12:04:20
Registrovaná ako: A Pravdepodobná environmentálna záťaž

Miesty EZ: Pozana

(Stav údajov k: 09.08.2021)



Identifikátor EZ: SKVEZ/ZC/1084
Názov EZ: ZC (D14) / Žarnovica - Pozana
Názov lokality: Pozana
Dátum poslednej zmeny: 24.08.2017 09:30:48
Registrovaná ako: A Pravdepodobná environmentálna záťaž

[Miesto EZ]: areál SAD*(Stav údajov k: 08.08.2021)*

Identifikátor EZ: SKVEZEC/1062
Názov EZ: ZC (012) / Žarnovica - areál SAD
Názov lokality: areál SAD
Dátum poslednej zmeny: 23.08.2017 12:41:08
Registrovaná ako: A Pravdepodobná environmentálna záťaž

[Miesto EZ]: areál ZSNP*(Stav údajov k: 08.08.2021)*

Identifikátor EZ: SKVEZEC/1063
Názov EZ: ZC (013) / Žarnovica - areál ZSNP
Názov lokality: areál ZSNP
Dátum poslednej zmeny: 24.08.2017 09:00:13
Registrovaná ako: A Pravdepodobná environmentálna záťaž
Záťaž s pôsobuje znečistenie v areáli, resp. v blízkosti areálu podniku (prevádzky) evidovaného v IS PZPH: CMK, s.r.o.

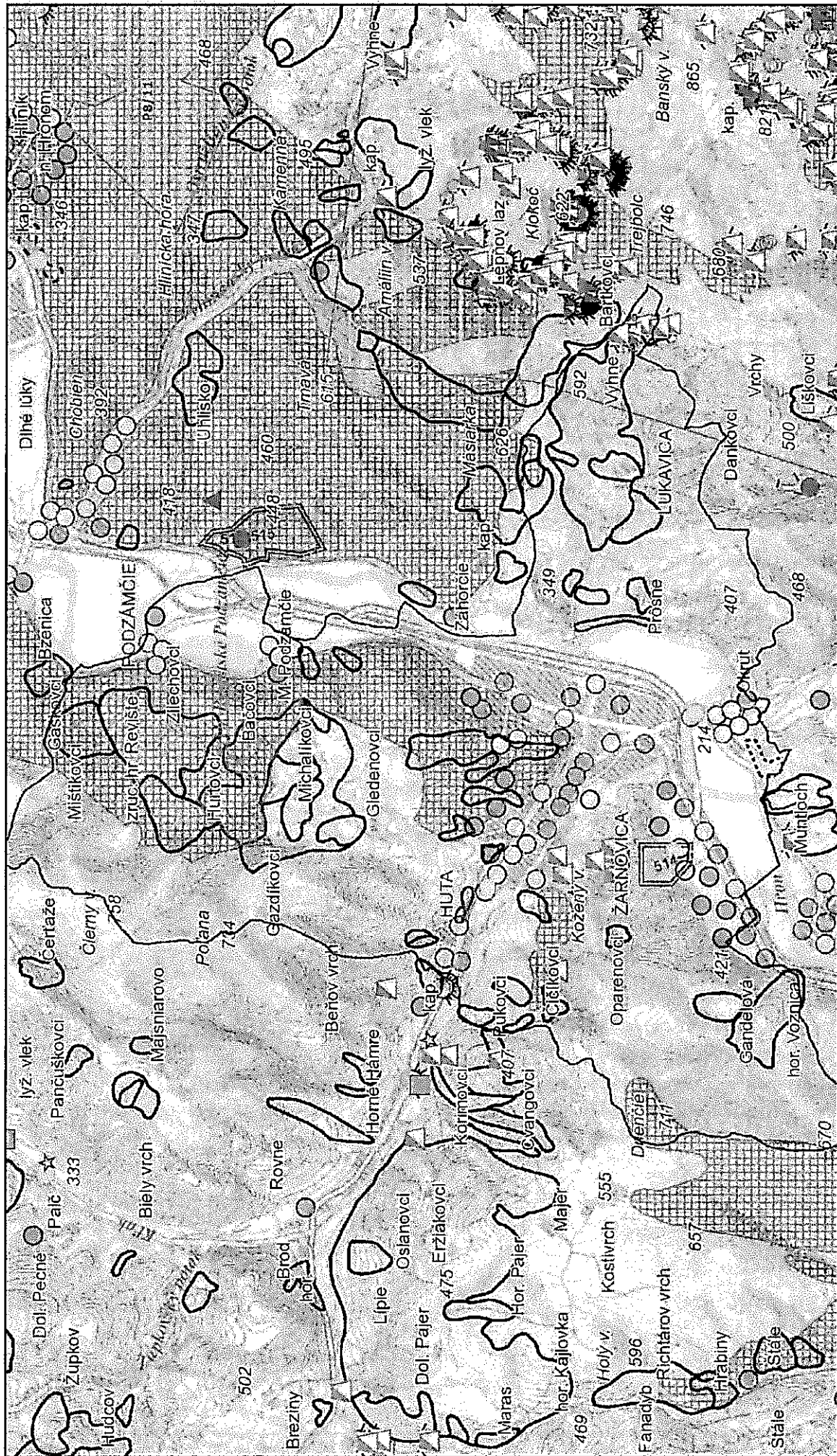
[Miesto EZ]: ČS PHM Slovnaft*(Stav údajov k: 08.08.2021)*

Identifikátor EZ: SKVEZEC/1621
Názov EZ: ZC (004) / Žarnovica - ČS PHM Slovnaft
Názov lokality: ČS PHM Slovnaft
Druh činnosti: čerpacia stanica PHM;
Stupeň priority: v registri nie je uvedené
Dátum poslednej zmeny: 07.05.2013 10:07:31
Registrovaná ako: C Sahaná nekulturná lokalita

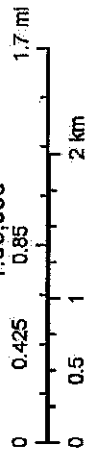
CAPT. COPYRIGHT

- © 2009 - 2021 pre MŽP SR vytvára SAŽP, Register environmentálnych záťaží
- © Úrad geodézie, kartografie a katastra SR 2000, č.035/001004 - AG, SVM50
- © 2021 ŠGÚDŠ, Register skládok odpadov
- © 2021 SAŽP, Informačný systém prevencie závažných priemyselných havárií
- © SAŽP, Register základných sídelných jednotiek; © Geodetický a kartografický ústav Bratislava, Zmluva č. 97-31-1352-4/2006 o poskytnutí hromadných údajov z katastra nehnuteľností

ŽARNOVICA - PÚu, DP, CHLÚ, SBD, skládky, zosuvy a radónové riziko





1:50,000



Skládky (4)  odvezená (1)  odvezená/upravená (3)

Svahové deformácie (41)  Aktívna (4)  Potenciálna (6)  Stabilizovaná (30)  So stabilizovanými a potenciálnymi formami (1)

Výhradné ložiská DP (1)  514 – Žarnovica - Kalvária; stavebný kameň; Slovenská banská, spol. s r.o., Hodruša – Hámre

Výhradné ložiská CHLU (1)  514 – Žarnovica - Kalvária; stavebný kameň; Slovenská banská, spol. s r.o., Hodruša – Hámre

Nevidujeme výhradné ložiská OVL



Nevidujeme ložiská nevyhradeného nerastu

Nevidujeme prieskumné územia - návrhy

Prieskumné územia - určené (1) 

P8/15 – Hodruša - Hámre - Banská Štiavnica; nerasty, z ktorých možno priemyselne vyrábať kovy (Au-Ag, Cu-Pb-Zn rudy) a nerasty, z ktorých možno priemyselne vyrábať prvky vzácných zemín; Slovenské Kovy, s.r.o., Banská Štiavnica; 15.5.2023

Staré banské diela (20)  2 - štátna (15)  4 - pinga, pingový fah (1)  5 - halda (4)

Radónové riziko - referenčné plochy (61)  nízke (30)  stredné (31)

Prognóza zvýšeného radónového rizika (eU nad 4 ppm) (4) 

Izoplochy radónového rizika (61)  nízke 36,7 % (24)  stredné 63,0 % (37)