


Číslo spisu

OU-ZC-OSZP-2024/000549-022

Žarnovica

24. 01. 2024



Rozhodnutie

VYDANÉ V ZISŤOVACOM KONANÍ

Výrok

Okresný úrad Žarnovica, odbor starostlivosti o životné prostredie ako príslušný orgán štátnej správy v zmysle § 1 ods. 1 písm. c) a § 5 ods. 1 zákona č. 525/2003 Z.z. o štátnej správe starostlivosti o životné prostredie a o zmene a doplnení niektorých zákonov v znení neskorších predpisov a ako príslušný orgán podľa § 56 písm. b) zákona č. 24/2006 Z.z. o posudzovaní vplyvov na životné prostredie v znení neskorších predpisov (ďalej len „zákon o posudzovaní vplyvov“), vydáva podľa § 7 ods. 5 zákona o posudzovaní vplyvov na základe predloženého oznámenia o strategickom dokumente: „Program hospodárskeho rozvoja a sociálneho rozvoja obce Horné Hámre, na programové obdobie 2023-2028“, ktoré bolo predložené dňa 13.11.2023 obstarávateľom: Obec Horné Hámre, Horné Hámre 45, 966 71 Horné Hámre, v súlade s § 5 zákona o posudzovaní vplyvov a po vykonaní zisťovacieho konania o posudzovaní strategického dokumentu v zmysle § 7 ods. 1 zákona o posudzovaní vplyvov toto rozhodnutie: Strategický dokument: „Program hospodárskeho rozvoja a sociálneho rozvoja obce Horné Hámre, na programové obdobie 2023-2028“, (ďalej len „PHRaSR“) obstarávateľ: Obec Horné Hámre, Horné Hámre 45, 966 71 Horné Hámre, IČO: 00320641,

nebude sa posudzovať

podľa zákona o posudzovaní vplyvov.

Zo stanovísk doručených k oznámeniu o strategickom dokumente vyplynuli niektoré konkrétne požiadavky vo vzťahu ku strategickému dokumentu, ktoré je potrebné zohľadniť v procese konania o prerokovaní a schvaľovaní strategického dokumentu podľa osobitných predpisov na eliminovanie a zmiernenie vplyvu na životné prostredie:

V plánovanej obytnej zóne napláňovať také opatrenia, aby boli dostatočne riešené zberné miesta odpadov v nadväznosti na separovaný zber.

Vhodne navrhnuť priestor pre umiestnenie zeleného odpadu, BRKO a DSO.

Evidované staré banské diela vymedziť ako plochy vyžadujúce zvýšenú ochranu podľa § 12 ods. 4 písm. o) Vyhlášky Ministerstva životného prostredia Slovenskej republiky č. 55/2001 Z. z. o územnoplánovacích podkladoch a územnoplánovacej dokumentácii a vyznačiť v územnoplánovacej dokumentácii.

Orgány územného plánovania sú podľa § 20 ods. 1 geologického zákona povinné v textovej a grafickej časti územnoplánovacej dokumentácie zohľadniť výsledky geologických prác, v konkrétnom prípade výsledky inžinierskogeologického prieskumu spracované v záverečnej správe: Atlas máp stability svahov SR v M 1 : 50 000 (Šimeková, Martinčeková a kol., 2006) list 35-44 Zlaté Moravce, ktorý je prístupný na mapovom serveri Štátneho geologického ústavu Dionýza Štúra Bratislava. Na webových stránkach sú dostupné aj informácie o zmapovaných a zaregistrovaných svahových deformáciách: <http://apl.geology.sk/atlassd/> a <http://apl.geology.sk/geofond/zosuvy/>. Svahové deformácie v predmetnom území negatívne ovplyvňujú možnosti využitia územia pre stavebné účely. Predmetné územie spadá do nízkeho až stredného radónového rizika tak, ako je to zobrazené na priloženej mape. Stredné radónové riziko môže negatívne ovplyvniť možnosti ďalšieho využitia územia.

- # Výskyt potenciálnych a stabilizovaných zosuvov. Vhodnosť a podmienky stavebného využitia územia s výskytom potenciálnych a stabilizovaných zosuvov je potrebné posúdiť a overiť inžinierskogeologickým prieskumom. Územia s výskytom aktívnych svahových deformácií nie sú vhodné pre stavebné účely.
- # Výskyt stredného radónového rizika. Vhodnosť a podmienky stavebného využitia územia s výskytom stredného radónového rizika je potrebné posúdiť podľa zákona č. 355/2007 Z. z. o ochrane, podpore a rozvoji verejného zdravia a o zmene a doplnení niektorých zákonov v znení neskorších predpisov a vyhlášky č. 98/2018 Z. z., ktorou sa ustanovujú podrobnosti o obmedzovaní ožiarenia pracovníkov a obyvateľov z prírodných zdrojov ionizujúceho žiarenia.
- # Rešpektovať pri jednotlivých aktivitách a činnostiach výstupy a návrhy schválených a pripravovaných dokumentov ochrany prírody a krajiny.
- # Na území bez osobitných podmienok ochrany (prvý stupeň ochrany) je potrebné postupovať v súlade so zásadami všeobecnej ochrany prírody a krajiny a navrhované činnosti v rámci PHSR realizovať tak, aby rešpektovali prírodné danosti územia.
- # V rámci rozvoja požadujeme rešpektovať všetky prvky územného systému ekologickej stability, taktiež všetky významné krajinné prvky a to najmä lesy, aleje, remízky, vodné toky a brehové porasty.
- # Novú výstavbu v rámci rozvojových plôch situovať na existujúcu zástavbu tak, aby nedochádzalo k vytváraniu stavebných enkláv vzdialených od existujúcej zástavby a nedochádzalo k postupnej fragmentácii území s umiestňovaním rušivých prvkov.
- # Neurbanizovať územie nedotknutých extravilánových častí.
- # Aktivity smerovať prednostne do nevyužívaných objektov formou ich revitalizácie, pri hmotovo-priestorovom riešení rešpektovať ráz vidieckeho priestoru a zohľadňovať národopisné špecifiká regiónu.
- # Pri posudzovaní zámerov v ďalšej etape riešenia navrhovaných aktivít (plánov, projektov) súvisiacich s hodnoteným dokumentom bude potrebné identifikovať a kvantifikovať na základe vypracovaných mapových podkladov pravdepodobné vplyvy navrhovaných aktivít na dotknuté veľkoplošné a maloplošné chránené územia, územia sústavy NATURA 2000, plochy biotopov európskeho a národného významu, plochy biotopov chránených druhov rastlín a živočíchov, vzhľad krajiny a navrhnúť opatrenia na zmiernenie týchto vplyvov. Obstarávateľovi pred vypracovaním zámeru odporúčame včasne požiadať o spoluprácu odbornú organizáciu ŠOP SR – Správu CHKO Štiavnické vrchy.
- # Pri realizácii jednotlivých aktivít a ich umiestňovaní v zastavanom území obce a mimo zastavaného územia obce, ktorými môžu byť dotknuté záujmy ochrany prírody a krajiny, sa môže o veci rozhodnúť najskôr po tom, ako bude v danej veci doručené rozhodnutie orgánu ochrany prírody o vydaní alebo nevydaní súhlasu alebo povolení alebo nepovolení výnimky zo zákazu, odborné stanovisko alebo vyjadrenie, ak sa tieto vyžadujú podľa zákona č. 543/2002 Z.z.
- # Zvyšovať ekologickú stabilitu katastra výsadbou pôvodných druhov drevín, ako aj ponechaním časti krovín, solitérov na trvalo trávnych porastoch a na ornej pôde (uplatňovanie § 47 ods. 5 zákona) vrátane zachovania, príp. doplnenia brehových porastov vodných tokov.
- # Z hľadiska vplyvov na ovzdušie je dôležité zaoberať sa, plochami nepoľnohospodárskej výroby a služieb. V prípade návrhov lokalít určených na výrobu, bližšie uviesť druh výrobných činností, ktorú bude možné na určených lokalitách vykonávať vo vzťahu k navrhovaným obytným lokalitám a v prípade styku výrobných lokalít sa vyhnúť návrhom vzniku nových veľkých zdrojov znečisťovania ovzdušia.
- # Navrhnuť kapacity kusov chovu hospodárskych zvierat v centrálnej časti a v extraviláne obce z dôvodu vplyvu pachových látok na novo navrhované obytné lokality, ako aj na doterajšie obytné lokality. Navrhnuť opatrenia na minimalizáciu negatívnych vplyvov na životné prostredie pozostávajúce z definovania ochranného hygienického pásma okolo areálu živočíšnej výroby.
- # Pri návrhoch rozvojových plôch bývania kde je predpoklad využívanie malých zdrojov znečisťovania ovzdušia pri vykurovaní (lokálnych kúrenísk) tento vplyv eliminovať plynofikáciou rozvojových plôch bývania, prípadne návrhom alternatívnych foriem zdroja: tepelné čerpadlá, kombinácia, elektrického vykurovania s fotovoltaikou ako doplnkový zdroj energie.
- # Obec s cieľom znížiť znečistenie ovzdušia môže vydaním všeobecne záväzného nariadenia na svojom území ustanoviť technické požiadavky a podmienky prevádzkovania malých zdrojov a vykonávania vybraných osobitných činností vrátane obmedzenia kapacity, času prevádzkovania alebo zákazu prevádzky malého zdroja alebo osobitnej činnosti v intraviláne obce alebo v príľahlom území s vplyvom na kvalitu ovzdušia v intraviláne obce.
- # Pri ustanovení podmienok, obmedzenia alebo zákazu obec prihliada najmä na klimatické podmienky, úroveň znečistenia ovzdušia v danom území, vegetačné obdobie a hustotu obytnej zástavby. Ide o nasledovné malé zdroje a činnosti:

- a) spaľovanie suchého rastlinného materiálu na voľnom priestranstve alebo otvorenom ohnisku; uvedené sa nevzťahuje na spaľovanie materiálu, ktorý je určený na eradikáciu
- b) stacionárne spaľovacie motory, na inú prevádzku ako núdzové zdroje,
- c) stavebné práce vrátane drvenia stavebných materiálov a stavebných odpadov,
- d) prenosné zdroje na zhodnocovanie alebo zneškodňovanie odpadu vrátane procesov pyrolýz a drvenia odpadov,
- e) štiepkovanie biomasy, drvenie plastov alebo iných materiálov na podnikateľské účely,
- f) domáce údenie; uvedené sa nevzťahuje na údenie menej ako 30 kg potravinárskych výrobkov za mesiac,
- g) zariadenia používajúce organické rozpúšťadlá.

Pred schválením samotného strategického dokumentu PHRaSR je potrebné požiadať orgán ochrany prírody o záväzné stanovisko podľa § 9 ods. 1 písm. o) zákona o ochrane prírody a krajiny k schváleniu základného dokumentu podpory regionálneho rozvoja (príslušným orgánom ochrany prírody na vydanie záväžného stanoviska podľa § 68 písm. d) zákona o ochrane prírody a krajiny je okresný úrad).

STRATEGICKÝ DOKUMENT PHRaSR DOPLNIŤ V NASLEDOVNOM ROZSAHU:

1. Do textovej časti v bode 1.4.9 Ochrana prírody a krajiny na str. 37 doplniť, že katastrálne územie nezasahuje do území osobitne chránených častí prírody, t.j. do veľkoplošného a maloplošného chráneného územia, ako ani do území európskeho významu sústavy NATURA 2000 vyhlásených v zmysle Výnosu MŽP SR č. 3/2004-5.1 zo 14. júla 2004, ktorým sa vydáva národný zoznam území európskeho významu, opatrením MŽP SR zo 7. decembra 2017 č. 1/2017, ktorým sa mení a dopĺňa výnos MŽP SR zo 14. júla 2004 č. 3/2004-5.1 a opatrením MŽP SR z 29. novembra 2018 č. 1/2018, ktorým sa mení a dopĺňa výnos MŽP SR zo 14. júla 2004 č. 3/2004-5.1, ktorým sa vydáva národný zoznam území európskeho významu v znení opatrenia č. 1/2017, ako ani území tohto druhu navrhovaného.
2. Následne požadujeme doplniť v tejto časti, že sa jedná o územie, kde sa v súlade s § 12 zákona č. 543/2002 Z.z. uplatňuje 1. stupeň územnej ochrany – všeobecná ochrana prírody - § 3 a 7.
3. Následne je nevyhnutné zapracovať aj aktuálnu problematiku šírenia invázných nepôvodných druhov rastlín v zmysle nového zákona č. 150/2019 Z.z. o prevencii a manažmente introdukcie a šírenia invázných nepôvodných druhov a o zmene a doplnení niektorých zákonov a povinnosť vlastníka alebo správcu pozemku odstraňovať invázne nepôvodné druhy podľa Vyhlášky Ministerstva životného prostredia Slovenskej republiky č. 450/2019 Z.z., ktorou sa ustanovujú podmienky a spôsoby odstraňovania invázných nepôvodných druhov.
4. V rámci opatrení navrhnúť komplexný súbor opatrení na zadržiavanie vody v krajine s dôrazom na zachytávanie dažďovej vody zo striech a verejných spevnených plôch a pod. s prihliadnutím na Stratégiu adaptácie Slovenskej republiky na nepriaznivé dôsledky zmeny klímy z roku 2014 vrátane jej aktualizácie z roku 2018.
5. Zapracovať informáciu o rozhodnutí Okresného úradu Žarnovica, odbor starostlivosti o životné prostredie č. OU-ZC-OSZP/2016/000603- MD VP 3/2016 zo dňa 02.05.2016, ktorým bolo povolené zriadenie vodnej stavby „Malá vodná elektráreň Horné Hámre“ na pozemkoch C – KN parc. č. 3569, C – KN parc. č. 3540, parc. č. 810/2 (E – KN 2152/1), C – KN parc. č. 1185/1. Povolenie bolo vydané pre: Prof. Ing. Jozef Šuriansky, CSc., Žarnovická Huta 96, 966 81 Žarnovica.
6. Na str. 92: bod „podporovať všetky aktivity zamerané na likvidáciu starých objektov, ktoré ohrozujú životné prostredie“ preštylizovať; nakoľko v záujme prírodného a kultúrneho dedičstva je zachovanie – odborné vyhodnotenie historického fondu a následná obnova, úprava i starých/historických objektov, ktoré reprezentujú špecifika ľudového staviteľstva predmetného regiónu.
7. Na str. 101: bod Opatrenie 3.5 Podpora znižovania energetickej náročnosti budov podbod: „3.5.1 Využívanie obnoviteľných zdrojov pre znižovanie energetickej náročnosti budov“ upozorňujeme na krajinný charakter obce a vnímanie zástavby v krajine, ktorá je predmetom ochrany; avšak pri necitlivom umiestnení nové technické zariadenia môžu v krajine pôsobiť rušivo. Tým by si body v PHR obce protirečili.
8. Pri realizácii opatrení, naplňajúcich špecifické ciele strategického dokumentu, žiada rešpektovať záväznú časť Územného plánu veľkého územného celku Banskobystrický kraj v platnom znení, s dôrazom na regulatívy 1.7.3., 1.7.5. v oblasti usporiadania územia, osídlenia a rozvoja sídelnej štruktúry, 4.1., 4.6., 4.16., 4.17. v oblasti usporiadania územia z hľadiska ekologických aspektov, ochrany prírody a pôdneho fondu a 5.12., 5.13. v oblasti usporiadania územia z hľadiska kultúrneho dedičstva.

Odôvodnenie

Obstarávateľ strategického dokumentu: Obec Horné Hámre, Horné Hámre 45, 966 71 Horné Hámre, (ďalej len „obstarávateľ“), predložil dňa 13.11.2023, v zmysle § 5 ods. 1 zákona o posudzovaní vplyvov na životné prostredie a o zmene a doplnení niektorých zákonov v znení neskorších predpisov (ďalej len „zákon o posudzovaní vplyvov“) Okresnému úradu Žarnovica, odboru starostlivosti o životné prostredie, ako príslušnému orgánu štátnej správy podľa

§ 53 písm. c) zákona o posudzovaní vplyvov, oznámenie strategického dokumentu: „Program hospodárskeho rozvoja a sociálneho rozvoja obce Horné Hámre, na programové obdobie 2023-2028“.

PHRaSR je strednodobým programovým dokumentom rozvoja obce. Program určuje víziu rozvoja obce, prioritné oblasti, opatrenia a aktivity. Na základe analýzy súčasného stavu, možností, príležitostí a potrieb si obec stanovila stratégiu rozvoja obce. Strategickým cieľom je rozvíjať obytné zóny, diferencované formy bývania v obci, hospodárske aktivity, podporovať tradičnú domácu výrobu a vytvárať trhový priestor.

Pre zabezpečenie naplnenia a dosiahnutia strategického cieľa rozvoja obce Horné Hámre je potrebné dosiahnuť naplnenie cieľov v jednotlivých prioritných rozvojových oblastiach:

Priorita 1: Hospodárska a ekonomická základňa obce- Vybudovanie stabilnej hospodárskej, technickej a ekonomickej základne v obci s cieľmi zameranými na dopravnú infraštruktúru, technickú vybavenosť obce, administratívne budovy, stabilnú a ekonomickú základňu – opatrenia: zlepšenie celkovej infraštruktúry obce, modernizácia administratívnych budov v správe obci, podpora cestovného ruchu, zabezpečenie vysokej úrovne hospodársko-ekonomickej základne, rozvoj samosprávy v obci, rekonštrukcia a výstavba miestnych komunikácií.

Priorita 2: Prioritná oblasť sociálna - Podpora sociálneho podniku a sociálnej infraštruktúry v obci s cieľmi zameranými na školstvo a vzdelanie, verejné obstarávanie, bývanie, športoviská, sociálnu vybavenosť a kvalitnú infraštruktúru – opatrenia: podpora aktivít v oblasti MŠ a školskej infraštruktúry, starostlivosť o občanov a zvýšenie kvality života, budovanie a rekonštrukcia verejných priestranstiev v obci, budovanie oddychových zón a obnova športovísk, detských ihrísk, rekonštrukcia budov v majetku samosprávy, zlepšenie kvality sociálnej vybavenosti obce a sociálnej infraštruktúry, podpora sociálnych a zdravotníckych služieb a sociálnej starostlivosti, príprava pozemkov a inžinierskych sietí pre IBV rodinných domov a ďalších bytových jednotiek, budovanie a podpora športových akcií a turistických atrakcií, rekonštrukcia a dobudovanie priestorov vonkajších v priestoroch cintorína, vo vnútorných priestoroch domu smútku a jeho okolia, rozšírenie súčasnej hranice zastavaného územia obce z dôvodu potenciálnej výstavby, rekonštrukcia a modernizácia požiarnej zbrojnice, dobudovanie cestnej a dopravnej infraštruktúry.

Priorita 3: Prioritná oblasť environmentálna - Kvalitné životné prostredie s cieľmi pre odpadové hospodárstvo, ochranu životného prostredia, environmentálna infraštruktúra a vodné hospodárstvo, ochrana prírody a krajiny – opatrenia: podpora aktivít v oblasti odpadového hospodárstva, podpora ostatných aktivít a projektov v oblasti vodného hospodárstva, zabezpečenie ochrany prírodného dedičstva, zlepšovanie stavu ovzdušia, podpora znižovania energetickej náročnosti budov v správe obci - fotovoltaika zlepšenie a skvalitnenie životného prostredia, budovanie vetrolamov.

Priorita 4: Prioritná oblasť – Cestovný ruch s cieľom na cestovný ruch – opatrenie: podpora a rozvoj cestovného ruchu v obci a v regióne.

Priorita 5: Prioritná oblasť- Ekonomika a podnikateľské prostredie s cieľom ľudských zdrojov – opatrenia: podpora zamestnanosti, vytváranie podmienok pre podnikanie na vidieku, podpora miestnych spolkov a združení, členstvo v združeníach regionálneho rozvoja atď.

Priorita 6: Prioritná oblasť- Propagácia a informovanosť – opatrenie: zvyšovanie propagácie a informovanosti o obci Horné Hámre.

Pod špecifické ciele možno s nadväznosťou na životné prostredie zahrnúť:

- # rekonštrukcia obecných komunikácií, výstavba chodníkov, revitalizácia verejných priestranstiev,
- # výsadba nových stromčekov a okrasných drevín v obci,
- # skvalitnenie technickej infraštruktúry,
- # vybudovanie novej oddychovo- relaxačnej plochy pre všetky vekové kategórie ako aj pre športovcov a návštevníkov obce
- # rekonštrukcia obecného úradu (zateplenie budovy, zníženie energetickej náročnosti a spotreby,
- # skvalitniť starostlivosť o miestnu zeleň, jeho udržiavanie,
- # vyčistenie lesných studničiek a údržba okolia potoka,
- # vybudovanie multifunkčného a detského ihriska v športovom areáli školy,
- # vybudovanie miestnej komunikácii, ako spoločné opatrenie v rámci pozemkových úprav,
- # prepojenie častí obcí. prestavba rodinného domu na hasičskú stanicu,
- # rekonštrukcia a stála údržba kanalizácie ČOV,
- # vybudovanie nových turistických chodníkov, cyklotrás,
- # výstavba nového detského ihriska a oddychovej plochy pre matky s deťmi,
- # vybudovanie parku oddychu s lavičkami a chodníkmi,
- # rozšírenie plynofikácie do obce v rozvojových oblastiach,
- # výstavba ďalších nájomných bytov v obci pre mladé rodiny,

- # zabezpečenie inžinierskych sietí k plánovaným stavebným pozemkom,
- # vybudovanie nových parkovacích zón v obci,
- # vybudovanie ubytovania pre turistov,
- # výstavba nových rodinných domov, skvalitniť bývanie,
- # samostatná rekonštrukcia telesa ciest a ich odvodňovanie,
- # dobudovanie kanalizácie a ČOV v ďalších rozvojových plochách,
- # obnova pôvodných budov v majetku a v správe obci,
- # vybudovať vlastné priestory pre separáciu odpadu, skládku odpadu, využitie nových technológií a zariadení,
- # vybudovať centrum voľného času pre deti a priestorov pre remeselnú činnosť,
- # vybudovať NCH významnými lokalitami v území,
- # využitie vysokého potenciálu, súčasnej výkonnosti a dynamiky cestovného ruchu v tomto regióne pri rešpektovaní únosnosti a cieľovej kvality krajiny,
- # podporovať elimináciu existujúceho environmentálneho zaťaženia územia,
- # podporovať zníženie znečisťovania vodných tokov a zachovanie udržateľnosti kvality vodných tokov a vodných plôch,
- # podporovať rozvoj technickej vybavenosti,
- # zabezpečiť dobudovanie a uzavretie skládky komunálneho odpadu na území a vybudovanie novej skládky KO,
- # podporovať všetky aktivity zamerané na likvidáciu starých objektov, ktoré ohrozujú životné prostredie,
- # podporovať zachovanie biodiverzity a ekologickej stability krajiny,
- # vytvárať priestorové podmienky v rámci územného rozvoja sídel pre individuálnu bytovú výstavbu,
- # zlepšenie infraštruktúry ochrany prírody a krajiny,
- # vybudovať nový (nad kapacitu 50) areál služieb dôchodcom s domovom dôchodcov a domovom sociálnych služieb pre dospelých,
- # zateplenie budov a rekonštrukcia verejných budov (znižovanie energetickej náročnosti budov).

Príslušný orgán oznámil prípisom č. OU-ZC-OSZP-2023/001834-003, zo dňa 28.11.2023 obstarávateľa a dotknuté obce, aby v súlade s § 6 ods. 5 a § 65g zákona o posudzovaní vplyvov, zverejnili dokumentáciu v celom rozsahu na úradnej tabuli obce a na svojom webovom sídle, ak ho má zriadené dokumentáciu verejnosti do 10 dní od doručenia oznámenia. Ak nie je možné zverejniť na úradnej tabuli obce dokumentáciu v celom rozsahu, obec na úradnej tabuli obce zverejní informáciu spolu s adresou, na ktorú môže verejnosť predkladať stanoviská, a spolu s informáciou, kde a kedy možno do oznámenia nahliadnuť, robiť si z neho odpisy, výpisy alebo na vlastné náklady zhotoviť kópie a dokedy je možné predkladať stanoviská. Oznámenie musí byť verejnosti prístupné najmenej 14 dní od jeho doručenia.

Verejnosť mohla doručiť písomné stanovisko k oznámeniu príslušnému orgánu podľa § 6 ods. 6 zákona o posudzovaní vplyvov najneskôr do 15 dní odo dňa zverejnenia oznámenia v zmysle § 6 ods. 5 zákona o posudzovaní vplyvov. Oznámil adresu, na ktorú môže verejnosť predkladať svoje stanoviská: Okresný úrad Žarnovica, odbor starostlivosti o životné prostredie, Bystrická 53, 966 81 Žarnovica.

Zároveň príslušný orgán oznámil, že konzultácie podľa § 63 ods. 1 v súlade s § 65g zákona o posudzovaní vplyvov v konaniach, v ktorých sa vyžaduje vykonanie konzultácii, alebo ich vykonanie žiada účastník konania, rezortný orgán, povolujujúci orgán, dotknutý orgán alebo dotknutá obec, sa tieto úkony vykonávajú písomne v listinnej podobe alebo v elektronickej podobe a možno ich vykonať počas celého procesu posudzovania vplyvov strategického dokumentu. Predmetom konzultácií sú najmä doplňujúce informácie o strategickom dokumente, informácie o možných vplyvoch strategického dokumentu na životné prostredie, vzájomné oboznámenie sa s doručenými stanoviskami, doplnenie alebo upresnenie navrhovaných opatrení, obsah a rozsah poprojektovej analýzy a pod..

Oznámenie bolo zverejnené aj s prílohami na webovom sídle Ministerstva životného prostredia Slovenskej republiky: <https://www.enviroportal.sk/> pod názvom akcie: „Program hospodárskeho rozvoja a sociálneho rozvoja obce Horné Hámre, na programové obdobie 2023-2028“, tiež na úradnej tabuli Okresného úradu Žarnovica <https://www.minv.sk/?okresne-urady-klientske-centra&urad=51&sekcia=uradna-tabula#popis>.

V zákonom stanovenom termíne a do doby vypracovania tohto rozhodnutia doručili Okresnému úradu Žarnovica, odboru starostlivosti o životné prostredie svoje písomné stanoviská tieto subjekty:

1. Regionálny úrad verejného zdravotníctva so sídlom v Žiari nad Hronom
2. Banskobystrický samosprávny kraj, oddelenie ÚPaŽP, Banská Bystrica
3. Okresný úrad Žarnovica, odbor starostlivosti o životné prostredie (jednotlivé úseky štátnej správy)
4. Okresný úrad Banská Bystrica, odbor výstavby a bytovej politiky
5. Ministerstvo životného prostredia SR, sekcia geológie a prírodných zdrojov

6. Krajský pamiatkový úrad Banská Bystrica
7. Okresný úrad Banská Bystrica, odbor cestnej dopravy a pozemných komunikácií
8. Obvodný bankský úrad Banská Bystrica
(stanoviská sú uvádzané v skrátenom znení)

Regionálny úrad verejného zdravotníctva so sídlom v Žiari nad Hronom – stanovisko č. RÚVZZH/OHŽPZ/2027/7557/2023 zo dňa 08.12.2023

Bez pripomienok

Vyjadrenie príslušného orgánu:

Akceptuje sa.

Banskobystrický samosprávny kraj, oddelenie ÚPaŽP, Banská Bystrica – stanovisko č. 11646/2023/ODDUPZP-2, zo dňa 01.12.2023

Nepredpokladá negatívne vplyvy posudzovaného strategického dokumentu na životné prostredie a zdravotný stav obyvateľstva a k oznámeniu o strategickom dokumente a návrhu strategického dokumentu nemá pripomienky.

Pri realizácii opatrení, naplňajúcich špecifické ciele strategického dokumentu, žiada rešpektovať záväznú časť Územného plánu veľkého územného celku Banskobystrický kraj v platnom znení, s dôrazom na regulatívy 1.7.3., 1.7.5. v oblasti usporiadania územia, osídlenia a rozvoja sídelnej štruktúry, 4.1., 4.6., 4.16., 4.17. v oblasti usporiadania územia z hľadiska ekologických aspektov, ochrany prírody a pôdneho fondu a 5.12., 5.13. v oblasti usporiadania územia z hľadiska kultúrneho dedičstva.

Nepožaduje posudzovanie strategického dokumentu v zmysle zákona o posudzovaní, ale požaduje zahrnutie vyššie uvedenej požiadavky 2. do rozhodnutia zo zisťovacieho konania.

Vyjadrenie príslušného orgánu:

Akceptuje sa. Upozornenie v druhom bode zapracované do výrokovvej časti rozhodnutia v časti „STRATEGICKÝ DOKUMENT PHRaSR DOPLNIŤ V NASLEDOVNOM ROZSAHU“. Obstarávateľ je povinný upozornenie rešpektovať v plnom rozsahu a zapracovať do SEA pred procesom schvaľovania.

Okresný úrad Žarnovica, odbor starostlivosti o životné prostredie, štátna správa ochrany prírody a krajiny – stanovisko č. OU-ZC-OSZP-2023/001920-2 zo dňa 12.12.2023

Pred schválením samotného strategického dokumentu PHRaSR je potrebné požiadať orgán ochrany prírody o záväzné stanovisko podľa § 9 ods. 1 písm. o) zákona o ochrane prírody a krajiny k schváleniu základného dokumentu podpory regionálneho rozvoja (príslušným orgánom ochrany prírody na vydanie záväzného stanoviska je podľa § 68 písm. d) zákona o ochrane prírody a krajiny okresný úrad)

Rešpektovať pri jednotlivých aktivitách a činnostiach výstupy a návrhy schválených a pripravovaných dokumentov ochrany prírody a krajiny.

Na území bez osobitných podmienok ochrany (prvý stupeň ochrany) je potrebné postupovať v súlade so zásadami všeobecnej ochrany prírody a krajiny a navrhované činnosti v rámci PHRSR realizovať tak, aby rešpektovali prírodné danosti územia.

V rámci rozvoja požadujeme rešpektovať všetky známe prvky územného systému ekologickej stability, taktiež všetky významné krajinné prvky a to najmä lesy, aleje, remízky, vodné toky a brehovú porasty.

Novú výstavbu v rámci rozvojových plôch situovať na existujúcu zástavbu tak, aby nedochádzalo k vytváraniu stavebných enkláv vzdialených od existujúcej zástavby a nedochádzalo k postupnej fragmentácii územia s umiestňovaním rušivých prvkov.

Neurbanizovať územie nedotknutých extravilánových častí vo voľnej krajine.

Aktivity smerovať prednostne do nevyužívaných objektov formou ich revitalizácie, pri hmotovo-priestorovom riešení rešpektovať ráz vidieckeho priestoru a zohľadňovať národopisné špecifiká regiónu.

Pri posudzovaní zámerov v ďalšej etape riešenia navrhovaných aktivít (plánov, projektov) súvisiacich s hodnoteným dokumentom bude potrebné identifikovať a kvantifikovať na základe vypracovaných mapových podkladov pravdepodobné vplyvy navrhovaných aktivít na plochy biotopov európskeho a národného významu, plochy biotopov chránených druhov rastlín a živočíchov, vzhľad krajiny a navrhnúť opatrenia na zmiernenie týchto vplyvov. Obstarávateľovi pred vypracovaním zámeru odporúčame včasne požiadať o spoluprácu odbornú organizáciu ŠOP SR – Správu CHKO Štiavnické vrchy.

Zvyšovať ekologickú stabilitu katastra výsadbou pôvodných druhov drevín, ako aj ponechaním časti krovin, solitérov na trvalo trávnych porastoch a na ornej pôde (uplatňovanie § 47 ods. 5 zákona) vrátane zachovania, príp. doplnenia brehových porastov vodných tokov.

Pri realizácii jednotlivých aktivít a ich umiestňovaní v zastavanom území obce a mimo zastavaného územia obce, ktorými môžu byť dotknuté záujmy ochrany prírody a krajiny, sa môže o veci rozhodnúť najskôr po tom, ako bude v danej veci doručené rozhodnutie orgánu ochrany prírody o vydaní alebo nevydaní súhlasu alebo povolení alebo nepovolení výnimky zo zákazu, odborné stanovisko alebo vyjadrenie, ak sa tieto vyžadujú podľa zákona č. 543/2002 Z.z.

Vyjadrenie príslušného orgánu:

Akceptuje sa. Požiadavky na eliminovanie a zmiernenie vplyvu na životné prostredie komplexne zapracované do podmienok rozhodnutia. Pripomienky, ktoré majú charakter upozornení na potrebu dodržiavania legislatívou definovaných opatrení je obstarávateľ povinný ich rešpektovať v plnom rozsahu. Požiadavky na dopracovanie, doplnenie zapracované do výrokovej časti rozhodnutia v časti „STRATEGICKÝ DOKUMENT PHRaSR DOPLNIŤ V NASLEDOVNOM ROZSAHU“. Obstarávateľ je povinný požiadavky a pripomienky, zapracovať do SEA pred procesom schvaľovania.

Okresný úrad Žarnovica, odbor starostlivosti o životné prostredie, štátna správa v odpadovom hospodárstve – stanovisko č. OU-ZC-OSZP-2023/001888 zo dňa 11.12.2023

Pri riešení rozvoja obce je potrebné zohľadniť hierarchiu a ciele odpadového hospodárstva v zmysle ustanovení zákona o odpadoch č.79/2015 Z.z..

V obytnej zóne naplánovať také opatrenia, aby boli dostatočne riešené zberné miesta odpadov v nadväznosti na separovaný zber.

Vhodne navrhnuť priestor pre umiestnenie zeleného odpadu, BRKO a DSO.

V prípade, že obec v budúcnosti bude plánovať vytvorenie zberného dvora je potrebné riešiť vhodné a dostupné miesto a prevádzkovanie zberného dvora je možné len za základe súhlasu Okresného úradu Žarnovica, odboru starostlivosti o životné prostredie vydaného podľa § 97 ods. 1 písm. d) zákona o odpadoch. Súhlas bude vydaný na základe samostatnej žiadosti, ktorá musí obsahovať náležitosti podľa § 22 vyhlášky Ministerstva životného prostredia č. 371/2015 Z.z..

Vyjadrenie príslušného orgánu:

Akceptuje sa. Požiadavky na eliminovanie a zmiernenie vplyvu na životné prostredie komplexne zapracované do podmienok rozhodnutia. Pripomienky, ktoré majú charakter upozornení na potrebu dodržiavania legislatívou definovaných opatrení je obstarávateľ povinný ich rešpektovať v plnom rozsahu. Obstarávateľ je povinný požiadavky a pripomienky, zapracovať do SEA pred procesom schvaľovania.

Okresný úrad Žarnovica, odbor starostlivosti o životné prostredie, štátna správa ochrany ovzdušia – stanovisko č. OU-ZC-OSZP-2023/001884-002 zo dňa 12.12.2023

Obec má rozpracovaný územný plán obce, ktorý vo svojom návrhu ÚPN nenavrhuje žiadne nové plochy pre výrobné prevádzky. V obytnom území obce a jeho navrhovanom rozšírení je podľa záväzných regulatívov povolená len drobná remeselná výroba a výrobné služby bez negatívnych a rušivých vplyvov (mimo centrálnej zóny obce). Ani v rozvojovej ploche č. 20, určenej pre výrobné územia, sa nepočíta s priemyselnou výrobou a inými prevádzkami znečisťujúcimi ovzdušie.

Obec s cieľom znížiť znečistenie ovzdušia môže vydaním všeobecne záväzného nariadenia na svojom území ustanoviť technické požiadavky a podmienky prevádzkovania malých zdrojov a vykonávania vybraných osobitných činností vrátane obmedzenia kapacity, času prevádzkovania alebo zákazu prevádzky malého zdroja alebo osobitnej činnosti v intraviláne obce alebo v príľahlom území s vplyvom na kvalitu ovzdušia v intraviláne obce.

Pri ustanovení podmienok, obmedzenia alebo zákazu obec prihliada najmä na klimatické podmienky, úroveň znečistenia ovzdušia v danom území, vegetačné obdobie a hustotu obytnej zástavby. Ide o nasledovné malé zdroje a činnosti:

- spaľovanie suchého rastlinného materiálu na voľnom priestranstve alebo otvorenom ohnisku; uvedené sa nevzťahuje na spaľovanie materiálu, ktorý je určený na eradikáciu
- stacionárne spaľovacie motory, na inú prevádzku ako núdzové zdroje,
- stavebné práce vrátane drvenia stavebných materiálov a stavebných odpadov,
- prenosné zdroje na zhodnocovanie alebo zneškodňovanie odpadu vrátane procesov pyrolýz a drvenia odpadov,
- štiepkovanie biomasy, drvenie plastov alebo iných materiálov na podnikateľské účely,
- domáce údenie; uvedené sa nevzťahuje na údenie menej ako 30 kg potravinárskych výrobkov za mesiac,
- zariadenia používajúce organické rozpúšťadlá.

Vyjadrenie príslušného orgánu:

Akceptuje sa. Požiadavky na eliminovanie a zmiernenie vplyvu na životné prostredie komplexne zapracované do podmienok rozhodnutia. Obstarávateľ je povinný požiadavky, zapracovať do SEA pred procesom schvaľovania.

Okresný úrad Žarnovica, odbor starostlivosti o životné prostredie, štátna vodná správa – stanovisko č. OU-ZC-OSZP-2023/001902-002 zo dňa 05.12.2023

Rozhodnutím Okresného úradu Žarnovica, odbor starostlivosti o životné prostredie č. OU-ZC-OSZP/2016/000603-MD VP 3/2016 zo dňa 02.05.2016 bolo povolené zriadenie vodnej stavby „Malá vodná elektrárň Horné Hámre“ na pozemkoch C – KN parc. č. 3569, C – KN parc. č. 3540, parc. č. 810/2 (E – KN 2152/1), C – KN parc. č. 1185/1. Povolenie bolo vydané pre: Prof. Ing. Jozef Šuriansky, CSc., Žarnovická Huta 96, 966 81 Žarnovica. Na užívanie vodnej stavby (kolaudácia) nebolo vydané povolenie, a teda nie je v skúšobnej prevádzke. Túto skutočnosť treba v blízkej budúcnosti doriešiť.

Vyjadrenie príslušného orgánu:

Akceptuje sa. Obstarávateľ je povinný informáciu, zapracovať do SEA pred procesom schvaľovania.

Okresný úrad Banská Bystrica, odbor výstavby a bytovej politiky – stanovisko č. OU-BB-OVBP1-2023/051274-2-BA zo dňa 30.11.2023

Bez pripomienok.

Vyjadrenie príslušného orgánu:

Akceptuje sa.

Ministerstvo životného prostredia SR, sekcia geológie a prírodných zdrojov – stanovisko č. 90384/2023 zo dňa 30.11.2023

V katastrálnom území obce Horné Hámre (ďalej len „predmetné územie“) sú evidované staré banské diela tak, ako sú zobrazené na priloženej mape. Ministerstvo žiada evidované staré banské diela vymedziť ako plochy vyžadujúce zvýšenú ochranu podľa § 12 ods. 4 písm. o) Vyhlášky Ministerstva životného prostredia Slovenskej republiky č. 55/2001 Z. z. o územnoplánovacích podkladoch a územnoplánovacej dokumentácii a vyznačiť v územnoplánovacej dokumentácii.

V predmetnom území sú evidované skládky odpadov tak, ako sú zobrazené na priloženej mape. Ministerstvo odporúča uvedené skládky odpadov dostatočne zohľadniť v územnoplánovacej dokumentácii.

V predmetnom území je zaregistrovaný výskyt potenciálnych zosuvov, stabilizovaných zosuvov a zosuvu s potenciálnymi a aktívnymi formami. Nestabilné je aj bezprostredné okolie zaregistrovaných svahových deformácií. Hodnotené územie patrí do rajónu potenciálne nestabilných až nestabilných území. Územie je citlivé na väčšie antropogénne zásahy.

Orgány územného plánovania sú podľa § 20 ods. 1 geologického zákona povinné v textovej a grafickej časti územnoplánovacej dokumentácie zohľadniť výsledky geologických prác, v konkrétnom prípade výsledky inžinierskogeologického prieskumu spracované v záverečnej správe: Atlas máp stability svahov SR v M 1 : 50 000 (Šimeková, Martinčeková a kol., 2006), ktorý je prístupný na mapovom serveri Štátneho geologického ústavu Dionýza Štúra Bratislava. Na webových stránkach sú dostupné aj ďalšie údaje a informácie o zaregistrovaných svahových deformáciách: <http://apl.geology.sk/atlassd/> a <http://apl.geology.sk/geofond/zosuvy/>.

Predmetné územie spadá do nízkeho až stredného radónového rizika, tak ako je to zobrazené na priloženej mape. Stredné radónové riziko môže negatívne ovplyvniť možnosti ďalšieho využitia územia.

V predmetnom území evidujeme geotermálne útvary podzemných vôd v podobe puklinovo-krasových vôd podložných triasových karbonátov.

Podľa § 20 ods. 3 geologického zákona ministerstvo vymedzuje ako riziká stavebného využitia územia:

Výskyt potenciálnych a stabilizovaných zosuvov. Vhodnosť a podmienky stavebného využitia územia s výskytom potenciálnych a stabilizovaných zosuvov je potrebné posúdiť a overiť inžinierskogeologickým prieskumom. Územia s výskytom aktívnych svahových deformácií nie sú vhodné pre stavebné účely.

Výskyt stredného radónového rizika. Vhodnosť a podmienky stavebného využitia územia s výskytom stredného radónového rizika je potrebné posúdiť podľa zákona č. 355/2007 Z. z. o ochrane, podpore a rozvoji verejného zdravia a o zmene a doplnení niektorých zákonov v znení neskorších predpisov a vyhlášky č. 98/2018 Z. z., ktorou sa ustanovujú podrobnosti o obmedzovaní ožiarenia pracovníkov a obyvateľov z prírodných zdrojov ionizujúceho žiarenia.

Vyjadrenie príslušného orgánu:

Akceptuje sa. Požiadavky na eliminovanie a zmiernenie vplyvu na životné prostredie komplexne zapracované do podmienok rozhodnutia. Pripomienky, ktoré majú charakter upozornení na potrebu dodržiavania legislatívou definovaných opatrení je obstarávateľ povinný ich rešpektovať v plnom rozsahu. Obstarávateľ je povinný požiadavky a pripomienky, zapracovať do SEA pred procesom schvaľovania.

Krajský pamiatkový úrad Banská Bystrica – záväzné stanovisko č. KPUBB-2023/23024-3/98997/MAR zo dňa 11.12.2023

Návrh PHR obce Horné Hámre je spracovaná z hľadiska zachovania a prezentovania kultúrneho dedičstva na požadovanej úrovni, body/pripomienky uvedené vo výrokovvej časti sú skôr upozorneniami na dva problémové okruhy: - vysporiadania sa so starými nehnuteľnosťami a efektívne ekonomické riešenie využívaním obnoviteľných zdrojov.

Vyjadrenie príslušného orgánu:

Akceptuje sa. Zapracované do výrokovvej časti rozhodnutia v časti „STRATEGICKÝ DOKUMENT PHRaSR DOPLNIŤ V NASLEDOVNOM ROZSAHU“. Obstarávateľ je povinný ich rešpektovať v plnom rozsahu a je povinný upozornenia, zapracovať do SEA pred procesom schvaľovania.

Obvodný bankský úrad v Banskej Bystrici – stanovisko č. 2617-4317/2023 zo dňa 01.12.2023

Bez pripomienok

Vyjadrenie príslušného orgánu:

Akceptuje sa.

Okresný úrad Banská Bystrica, odbor CDaPK – stanovisko – OU-BB-OCDPK-2023/051459-002 zo dňa 04.12.2023

Požadujeme rešpektovať všetky rozvojové zámery ciest III. triedy v obci v súlade s navrhovanými štúdiami a projektovými dokumentáciami.

Nakoľko dostupné materiály neobsahujú všetky aktivity uvažované v budúcnosti a mohli by ovplyvniť rozvoj cestnej siete nadradeného systému vyhradzuje si právo predložiť nám k pripomienkovaniu všetky plánované aktivity dotýkajúce sa nadradeného dopravného systému obce.

Vyjadrenie príslušného orgánu:

Akceptuje sa. Obstarávateľ je povinný rešpektovať pripomienky a zohľadniť ich pri návrhoch ovplyvňujúce rozvoj cestnej siete.

Požiadavky a pripomienky, ktoré boli v jednotlivých stanoviskách, sú zapracované vo výrokovvej časti tohto rozhodnutia. Ani jeden subjekt nepožadoval posudzovanie strategického dokumentu PHRaSR podľa zákona o posudzovaní vplyvov.

Podľa § 6 ods. 6 zákona o posudzovaní vplyvov nedoručili, v zákonom stanovenom termíne a ani do doby vypracovania tohto rozhodnutia, príslušnému orgánu štátnej správy vo veciach posudzovania vplyvov na životné prostredie, písomné stanoviská dotknuté obce, Ministerstvo životného prostredia SR-odbor štátnej správy ochrany prírody a krajiny a Okresný úrad Banská Bystrica-odbor opravných prostriedkov, pozemkový referát.

Obstarávateľ a dotknutá obec potvrdili informovanie verejnosti v mieste obvyklým spôsobom v súlade s § 6 ods. 5 zákona o posudzovaní vplyvov v termíne:

1. Obec Horné Hámre – 29.11.2023 – 15.12.2023
2. Obec Župkov – 05.12.2023 – 21.12.2023
3. Obec Hrabíčov – 01.12.2023 – 15.12.2023
4. Obec Píla – 29.11.2023 – 15.12.2023
5. Mesto Nová Baňa – 04.12.2023 – 20.12.2023
6. Mesto Žarnovica – 04.12.2023 – 19.12.2023

Verejnosť v zákonom stanovenom termíne, nedoručila písomné stanoviská príslušnému orgánu podľa § 6 ods. 6 zákona o posudzovaní vplyvov.

Počas zisťovacieho konania o posudzovaní strategického dokumentu nikto nevyužil možnosť konzultácie.

ZÁVER

Okresný úrad Žarnovica, odbor starostlivosti o životné prostredie, v rámci zisťovacieho konania posúdil oznámenie o strategickom dokumente z hľadiska jeho relevantnosti pre podporu trvalo udržateľného rozvoja, rozsahu, v ktorom vytvára rámec pre navrhované aktivity, riešenie environmentálnych problémov vrátane vplyvov na zdravie, ako aj rozsah potenciálnych vplyvov na hodnotené alebo citlivé oblasti v zmysle kritérií pre zisťovacie konanie podľa § 7 a prílohy č. 3 zákona o posudzovaní vplyvov, s prihliadnutím na doručené stanoviská dotknutých orgánov.

Podrobnejšie riešenia jednotlivých krokov v rámci strategického dokumentu budú predmetom ďalších stupňov projektových dokumentácií, prípadne zámerov navrhovaných činností súvisiacich s prípravou konkrétnych stavieb

na riešených plochách, s podmienkou predložiť príslušným orgánom dokumentáciu, zodpovedajúcu príslušnému stupňu povoľovania stavby, ktorá vyplýva z legislatívy a bude následne rešpektovaná v ďalších stupňoch povoľovania konkrétnych stavieb.

Na základe uvedených skutočností, orgán štátnej správy vo veciach posudzovania vplyvov na životné prostredie rozhodol tak, ako je uvedené vo výrokovvej časti tohto rozhodnutia.

Upozornenie

Podľa § 7 ods. 7 zákona o posudzovaní vplyvov, dotknutá obec bezodkladne informuje o tomto rozhodnutí verejnosť spôsobom v mieste obvyklým.

Dotknutá verejnosť má podľa § 6a ods. 5 zákona o posudzovaní vplyvov právo zúčastniť sa prípravy a posudzovania vplyvov strategického dokumentu, a to až do schválenia strategického dokumentu.

Poučenie

Na zisťovacie konanie o posudzovaní strategického dokumentu sa v zmysle § 64 zákona o posudzovaní vplyvov nevzťahuje zákon č. 71/1967 Zb. o správnom konaní v znení neskorších predpisov a preto sa voči rozhodnutiu zo zisťovacieho konania o posudzovaní strategického dokumentu nemožno odvolať. Zákonnosť tohto rozhodnutia možno preskúmať súdom podľa zákon č. zákona č. 162/2015 Z. z. Správny súdny poriadok.

Prílohy:

mapa s vyznačením starých banských diel, skládok odpadov, zosuvných území a radónového rizika

Ministerstvo životného prostredia Slovenskej Republiky, Sekcia geológie a prírodných zdrojov
Odbor štátnej geologickej správy, Nám. Ľudovíta Štúra 1, 812 35 Bratislava, Slovenská republika (doručované samostatne)

Mgr. Ivana Borgulová
vedúca odboru

Informatívna poznámka - tento dokument bol vytvorený elektronicky orgánom verejnej moci

IČO: 00151866 Suffix: 10310

Doručuje sa

Obec Horné Hámre, Horné Hámre 45, 966 71 Horné Hámre, Slovenská republika

Obec Župkov, Župkov 12, 966 71 Župkov, Slovenská republika

Obec Hrabičov, Hrabičov 188, 966 78 Hrabičov, Slovenská republika

Obec Píla, okres Žarnovica, Píla 27/27, 966 81 Píla, Slovenská republika

Mesto Nová Baňa, Námestie slobody 1, 968 01 Nová Baňa, Slovenská republika

Mesto Žarnovica, Námestie SNP 1, 966 81 Žarnovica, Slovenská republika

Banskobystrický samosprávny kraj, Námestie SNP 23, 974 01 Banská Bystrica, Slovenská republika

Ministerstvo životného prostredia Slovenskej Republiky, Sekcia ochrany prírody, biodiverzity a krajiny, Odbor ochrany prírody a krajiny, Nám. Ľudovíta Štúra 1, 812 35 Bratislava, Slovenská republika

Obvodný banský úrad Banská Bystrica, ul. 9. mája 2395/2, 975 90 Banská Bystrica, Slovenská republika

Krajský pamiatkový úrad, Lazovná 8, 975 65 Banská Bystrica, Slovenská republika

Regionálny úrad verejného zdravotníctva Žiar nad Hronom, Cyrila a Metoda - Žiar nad Hronom 357/23, 965 01

Žiar nad Hronom, Slovenská republika

OKRESNÝ ÚRAD ŽARNOVICA, ODBOR STAROSTLIVOSTI O ŽIVOTNÉ PROSTREDIE, Bystrická 53, 966 81 Žarnovica, Slovenská republika

OKRESNÝ ÚRAD BANSKÁ BYSTRICA, ODBOR CESTNEJ DOPRAVY A POZEMNÝCH KOMUNIKÁCIÍ, Nám. Ľudovíta Štúra 5943/1, 974 05 Banská Bystrica, Slovenská republika

OKRESNÝ ÚRAD BANSKÁ BYSTRICA, ODBOR OPRAVNÝCH PROSTRIEDKOV, Nám. Ľudovíta Štúra
5943/1, 974 05 Banská Bystrica, Slovenská republika
OKRESNÝ ÚRAD BANSKÁ BYSTRICA, ODBOR VÝSTAVBY A BYTOVEJ POLITIKY, Nám. Ľudovíta
Štúra 5943/1, 974 05 Banská Bystrica, Slovenská republika

Výhradné ložiská - OVL

Na vybranom území nevidujeme údaje

Výhradné ložiská - CHLÚ

Na vybranom území nevidujeme údaje

Výhradné ložiská - DP

Na vybranom území nevidujeme údaje

Výhradné ložiská - CHÚ

Na vybranom území nevidujeme údaje


Ložiská nevyhradeného nerastu

Na vybranom území nevidujeme údaje

Staré banské diela (45)

-  1 - šachta (1)
 -  2 - štôľňa (25)
 -  4 - pinga, pingový ťah (2)
 -  5 - halda (17)
-

Staré banské diela (línie) (1)

-  2 - štôľňa (1)
-




Geotermálne útvary podzemných vôd (1)

-  puklinovo-krasové vody podložných triasových karbonátov (1)
-



Geologické ukladanie oxidu uhličitého

Na vybranom území nevidujeme údaje




Zosuvné územia M 1:10 000 (6)

-  Potenciálna svahová porucha (4)
 -  S potenciálnymi a aktívnymi formami (1)
 -  Stabilizovaná svahová porucha (1)
-

Zosuvné územia M 1:50 000 (23)

-  Potenciálna (4)
 -  Stabilizovaná (19)
-

Skládky odpadov (3)

-  odvezená (1)
-  upravená (prekrytie, terénne úpravy a pod.) (1)
-  opustená skládka bez prekrytia (nelegálna skládka) (1)

Environmentálne záťaž - ŠGÚDŠ

Na vybranom území nevidujeme údaje

Environmentálne záťaž - SAŽP

Na vybranom území nevidujeme údaje

Radónové riziko body (3)


 nízke (3)


Radónové riziko prognóza (1)



-

Radónové riziko plochy (32)

 nízke 36,7 % (19)

 stredné 63,0 % (13)

Prieskumné územia - návrhy

Na vybranom území nevidujeme údaje

Prieskumné územia - určené

Na vybranom území nevidujeme údaje