















Vytýčenie a označenie podrobných lomových bodov hraníc nových pozemkov

Okres: (613) Žiar nad Hronom
 Obec: (517038) Lovčica-Trubín
 Katastrálne územie: (865567) Trubín

Legenda:

-  hranica obvodu PPÚ
- Rozsah vytýčenia:**
-  vytýčované pozemky fyz. vlastníkov (celé parcely)
- vytýčované pozemky právnických osôb (celé parcely)**
-  Poľnohospodárske družstvo Lovčica-Trubín
-  Rímskokatolícka cirkev, farnosť Sielnica
-  Rímskokatolícka cirkev, biskupstvo Banská Bystrica
-  Rímskokatolícka cirkev, farnosť Lovčica - Trubín
-  SR-Slovenský pozemkový fond
-  Obec Lovčica-Trubín
-  vytýčované význačné body pre právnické osoby
-  Združenie urbár-pasienka, pozemkové spoločenstvo Lovča
-  Azex, s.r.o.
-  Males, s.r.o.
-  SR-Lesy Slovenskej republiky š.p.
-  Obec Lovčica-Trubín

