

Názov projektu:

Podpora partnerstva a dialógu v oblasti participatívnej tvorby verejných politík II.

Kód projektu v ITMS2014+:

314011CQM9

Prijímateľ NFP:

**Úrad splnomocnenca vlády SR pre rozvoj občianskej spoločnosti
MV SR, Pribinova 2, 81272 Bratislava**

Celková suma NFP:

4 147 092,00 EUR



ÚRAD SPLNOMOCNENCA
VLÁDY SLOVENSKEJ REPUBLIKY
PRE ROZVOJ OBČIANSKEJ SPOLOČNOSTI



MINISTERSTVO
VNÚTRA
SLOVENSKEJ REPUBLIKY



Operačný program
**Efektívna
verejná správa**



Európska únia
Európsky sociálny fond

Tento projekt je podporený z Európskeho sociálneho fondu

**SEDEM DOBRÝCH
PRÍKLADOV**

OGP LOCAL



ÚRAD SPLNOMOCNENCA
VLÁDY SLOVENSKEJ REPUBLIKY
PRE ROZVOJ OBČIANSKEJ SPOLOČNOSTI



MINISTERSTVO
VNÚTRA
SLOVENSKEJ REPUBLIKY

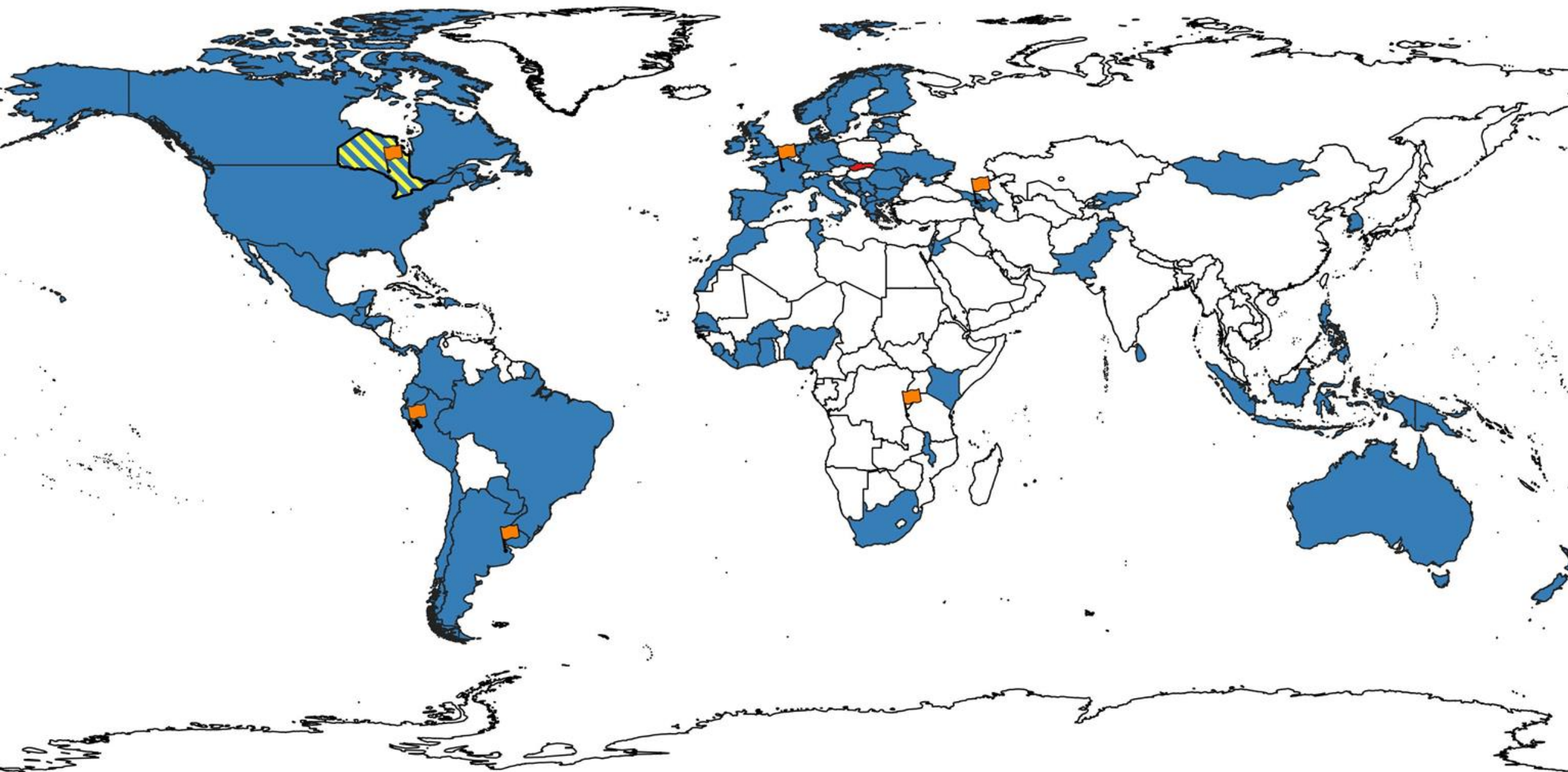


Operačný program
**Efektívna
verejná správa**



Európska únia
Európsky sociálny fond

Tento projekt je podporený z Európskeho sociálneho fondu.




1.



FURTHER EMBED OPEN GOVERNMENT PRINCIPLES IN THE DAY-TO-DAY WORK OF THE ONTARIO PUBLIC SERVICE THROUGH THE DEVELOPMENT OF A NEW GUIDE AND TRAINING

*Hlbšie ukotvenie princípov otvoreného vládnutia v
každodennej práci verejných služieb v Ontáriu skrz vývoj novej
príručky a tréning*

- Ontario
- Kanada
- Budovanie kapacít
- 2017
- ONT0003
- Tréningy pre verejnú správu



OGP
LOCAL



SECTION I: Getting Started

What is Open Government?

Open government is...

- ✓ **A change in culture** by shifting the way government views and interacts with the public.
- ✓ **Proactive sharing of data and information** so that the public understand processes and decision-making.
- ✓ **Avenues for members of the public to collaborate** on service design, budget allocation and decisions that affect their day to day life.
- ✓ **Collaborative decision-making** with the people most impacted by the decisions at the table.

The result...*the right people have the right information to make the right decisions.* The public shares responsibility for the success and challenges of government operations. It is a dynamic concept, built on key principles, that adapts to contextual and cultural needs.



Open Government in Ontario

Becoming the most open and transparent government in Canada



Transparency



Public Participation



Accountability



Technology & Innovation

Ontario's Open Government Strategy



Dialogue

Giving Ontarians more opportunities to weigh-in on government decision-making to help improve the programs, policies and services that impact them.

Ongoing Commitments

1. Work with ministries to deliver public engagement sessions using the Public Engagement framework and toolkit
2. Promote ongoing dialogue on open government initiatives with stakeholders through OpenON Forum sessions



Data

Regularly sharing government data online, including as much publicly requested data as possible, so app developers, non-profit organizations, researchers and others can make life better for Ontarians.

Ongoing Commitments

1. Finalize the release of ministry and provincial agency data inventories
2. Implement the initial phase of the internal data portal to enable better information sharing across government
3. Conduct open data training sessions for ministries and agencies
4. Ongoing data release and management for 4000+ datasets



Information

Proactively releasing information and making it easier to find online so the public can better understand how government works.

Ongoing Commitments

1. Provide online access to more government information e.g. directives, Orders in Council, government publications
2. Revise existing policies to enable open licensing for government information

Culture Change Ongoing support to ministries to embed open government principles

New Open Government Partnership Commitments

Adopt International Open Data Charter

Strengthen Ontario's commitment to making government data open by default by adopting the International Open Data Charter

Develop Digital Engagement Tool for Youth

Increase opportunities for young people across Ontario to share ideas for government programs and services by developing a digital engagement tool

Create Open Government Training Program

Create an open government training program for staff across the Ontario Public Service to help government continue to find new ways to boost openness and transparency

PUBLIC ENGAGEMENT CANVAS



<p>A. CASE STUDY:</p>	<p>B. TEAM MEMBERS:</p>
<p>A. POLICY ROADMAP INTERSECTIONS</p>	<p>B. KEY ENGAGEMENT OPPORTUNITIES</p> <p><u>Stakeholders</u> Who are the key stakeholders impacted in your case study and what is their role?</p> <p><u>Objectives</u> What outcome are you looking to achieve by engaging these stakeholders?</p> <p><u>Level of engagement</u> What level of engagement best addresses the needs of the case study: Share, Consult, Deliberate, and Collaborate</p> <p>Where in the Policy Roadmap do these stakeholders need to be engaged?</p> <p>External :</p> <p>Internal:</p>
<p>C. CHALLENGES</p> <p>What are the perceived challenges to engaging with the public?</p>	<p>D. ENGAGEMENT PLAN</p> <p>How you will engage the key stakeholders in order to collaboratively identify the solutions and address the challenges (actions, methods/tools and timelines)?</p>





SOLIDARITY FACTORY

Fabrika solidarity

- Paríž
- Francúzsko
- Sociálna politika
- 2019-2020
- PAR0006
- Platforma pre podporu dobrovoľníctva a riešenie problémov spojených s bezdomovectvom

Le 20 janvier 2022, de 20h à 1h du matin

LA NUIT de la SOLIDARITÉ



Ensemble, mieux connaître les besoins
des personnes sans-abri pour mieux agir







LA FABRIQUE
de la
SOLIDARITÉ



RASSEMBLER
FORMER
DÉVELOPPER



3.



HOUSING: INDOCATORS SYSTEM

Bývanie: systém indikátorov

- Buenos Aires
- Argentína
- Bývanie
- 2018-2020
- BUE0019
- Zverejňovanie dát o kvalite a dostupnosti bývania

Datos Abiertos de Buenos Aires

Encontrá todos los datos del Gobierno de la Ciudad en un sólo lugar. Descargalos, analízalos y compartilos. Conocé más la Ciudad.

Ingresá a BA Data

Institucional -

¿Qué podés hacer con los datos abiertos?



Descargalos

Desde BA Data podés descargar +400 datasets.



Reutilízalos

Usalos para crear nuevos productos e ideas.



Creá historias

Generá gráficos y visualizaciones sobre los temas que más te interesan de la Ciudad.

¿Cómo podemos ayudarte?



Datasets por temas



Administración pública



Covid-19



Cultura y turismo



Desarrollo humano



Economía y Finanzas



Educación



Género



Medio ambiente



Movilidad



Salud



Seguridad



Urbanismo y territorio

Buenos Aires Data

Estos son datos públicos generados, guardados y publicados por el Gobierno de la Ciudad de Buenos Aires.

Ordenar por

Última modificación 

Temas

Administración pública (2)

COVID-19 (0)

Cultura y turismo (0)

Desarrollo humano (10)

Economía y finanzas (0)

Educación (0)

Género (1)

Medio Ambiente (0)

Movilidad (0)

Salud (0)

Seguridad (0)

Urbanismo y territorio (9)

Organizaciones

Ministerio de Desarrollo Humano y Hábitat
(10)


Etiquetas

No hay etiquetas que coincidan con esta búsqueda

Instituto de Vivienda de la Ciudad (IVC)

Mercado inmobiliario


Esta dimensión realiza un seguimiento de las principales variables del mercado inmobiliario y la capacidad de la población para acceder a una vivienda. Incluye indicadores de precios de venta...

 | csv otro

Instituto de Vivienda de la Ciudad (IVC)

Vivienda durable y calidad constructiva de la vivienda


Esta dimensión refiere a las características físicas que debe tener una vivienda para considerarse adecuada. Incluye indicadores de calidad de materiales, cohabitación, calidad constructiva y...

 | csv otro

Instituto de Vivienda de la Ciudad (IVC)

Vivienda - Seguridad de la Tenencia


Vivir en un hábitat y en una vivienda adecuada, implica que los ocupantes deben tener seguridad de la tenencia, et cual garantice la protección legal contra desalojos forzados, hostigamientos...

 | csv otro

Instituto de Vivienda de la Ciudad (IVC)

Infraestructura y acceso a saneamiento mejorado

Vivir en un hábitat adecuado implica tener acceso a instalaciones apropiadas. Esta dimensión incluye indicadores de calidad de conexión a servicios básicos, acceso a agua potable, acceso a saneamiento...

 | csv otro

Buenos Aires Data / Dataset

Vivienda - Seguridad de la Tenencia




Instituto de Vivienda de la Ciudad (IVC) 

Vivir en un hábitat y en una vivienda adecuada, implica que los ocupantes deben tener seguridad de la tenencia, el cual garantiza la protección legal contra desalojos forzados, hostigamientos y otras amenazas. Incluye indicadores de régimen de tenencia, de dominio y de tipo de vivienda.

Recursos del dataset:

	Hogares por régimen de tenencia por año Distribución porcentual de hogares según régimen de tenencia por año. Fuente EAH (DGECC-GCBA).	DESCARGAR
	Hogares por régimen de tenencia por año (XLSX) Archivo excel de la distribución porcentual de hogares según régimen de tenencia por año. Fuente EAH (DGECC-GCBA).	DESCARGAR
	Viviendas habitadas, hogares y población en villas de emergencia Distribución porcentual de viviendas habitadas, hogares y población en villas de emergencia sobre el total Ciudad. Fuente EAH (DGECC-GCBA)	DESCARGAR
	Viviendas habitadas, hogares y población en villas de emergencia (XLSX) Archivo excel de la distribución porcentual de viviendas habitadas, hogares y población en villas de emergencia sobre el total Ciudad. Fuente...	DESCARGAR
	Hogares por régimen de tenencia por año y por comuna Distribución porcentual de los hogares por régimen de tenencia de la vivienda según comuna y año. Fuente EAH (DGECC-GCBA).	DESCARGAR
	Hogares por régimen de tenencia por año y por comuna (XLSX) Archivo excel de la distribución porcentual de los hogares por régimen de tenencia de la vivienda según comuna y año. Fuente EAH (DGECC-GCBA)...	DESCARGAR

Información adicional

Temas	
Licencia	CC-BY-2.5-AR
Frecuencia de actualización	Eventual
Responsable	Instituto de Vivienda de la Ciudad (IVC) 
Mantenedor	Secretaría General y Relaciones Internacionales, Subsecretaría Gestión Estratégica y Calidad Institucional, Dirección General Calidad Institucional y Gobierno Abierto 
Fecha de publicación	10 de Mayo de 2021
Fecha de actualización	20 de Mayo de 2021
Página de referencia	http://data.buenosaires.gob.ar/d...

Actividad reciente

- Se actualizó el dataset **Vivienda - Seguridad de la Tenencia**
hace 9 meses | [Ver esta versión](#) | [Cambios](#)
- Se actualizó el dataset **Vivienda - Seguridad de la Tenencia**
hace 9 meses | [Ver esta versión](#) | [Cambios](#)
- Se actualizó el dataset **Vivienda - Seguridad de la Tenencia**
hace 9 meses | [Ver esta versión](#) | [Cambios](#)
- Se actualizó el dataset **Vivienda - Seguridad de la Tenencia**
hace 9 meses | [Ver esta versión](#) | [Cambios](#)
- Se actualizó el dataset **Vivienda - Seguridad de la Tenencia**
hace 9 meses | [Ver esta versión](#) | [Cambios](#)

Mostrar más

Buenos Aires Data / Dataset

Vivienda - Seguridad de la Tenencia

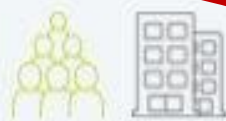
Instituto de Vivienda de la Ciudad (IVC)

Vivir en un hábitat y en una vivienda adecuada, implica que los ocupantes deben tener seguridad de la tenencia, el cual garantiza la protección legal contra desalojos forzados, hostigamientos y otras amenazas. Incluye indicadores de régimen de tenencia, de dominio y de tipo de vivienda.

Recursos del dataset:

Hogares por régimen de tenencia por año

... de hogares según régimen de tenencia por año. Fuente EAH



DESCARGAR

DESCARGAR

DESCARGAR

DESCARGAR

DESCARGAR



Hogares por régimen de tenencia por año y por comuna (XLSX)

Archivo excel de la distribución porcentual de los hogares por régimen de tenencia de la vivienda según comuna y año. Fuente EAH (DGEC-GCBA)...

DESCARGAR

Información adicional

Temas	
Licencia	CC-BY-2.5-AR
Frecuencia de actualización	Eventual
Responsable	Instituto de Vivienda de la Ciudad (IVC)
Mantenedor	Secretaría General y Relaciones Internacionales, Subsecretaría Gestión Estratégica y Calidad Institucional, Dirección General Calidad Institucional y Gobierno Abierto
Fecha de publicación	10 de Mayo de 2021
Fecha de actualización	20 de Mayo de 2021
Página de referencia	http://data.buenosaires.gob.ar/...

Actividad reciente

- Se actualizó el dataset Vivienda - Seguridad de la Tenencia
hace 9 meses | [Ver esta versión](#) | [Cambios](#)
- Se actualizó el dataset Vivienda - Seguridad de la Tenencia
hace 9 meses | [Ver esta versión](#) | [Cambios](#)
- Se actualizó el dataset Vivienda - Seguridad de la Tenencia
hace 9 meses | [Ver esta versión](#) | [Cambios](#)
- Se actualizó el dataset Vivienda - Seguridad de la Tenencia
hace 9 meses | [Ver esta versión](#) | [Cambios](#)
- Se actualizó el dataset Vivienda - Seguridad de la Tenencia
hace 9 meses | [Ver esta versión](#) | [Cambios](#)

Mostrar más

4.



MAP OF INFRASTRUCTURE IN SCHOOLS

Mapovanie infraštruktúry na školách

- Buenos Aires
- Argentína
- Školstvo
- 2017
- BUE0005
- Mapovanie a monitorovanie infraštruktúry a verejných prác na mestských školách

Datos Abiertos de Buenos Aires

Encontrá todos los datos del Gobierno de la Ciudad en un sólo lugar. Descargalos, analízalos y compartilos. Conocé más la Ciudad.

Ingresá a BA Data

Institucional -

¿Qué podés hacer con los datos abiertos?



Descargalos

Desde BA Data podés descargar +400 datasets.



Reutilízalos

Usalos para crear nuevos productos e ideas.



Creá historias

Generá gráficos y visualizaciones sobre los temas que más te interesan de la Ciudad.

¿Cómo podemos ayudarte?



BA Obras

Conocé las obras que están mejorando Buenos Aires.

[Acerca de BA Obras](#)

[Buscador de Obras](#)

[Código Abierto](#)

Obras de la ciudad en números



Total de inversión:

\$56.993.486.577



Finalizadas:

95%



Total de obras:

1.117



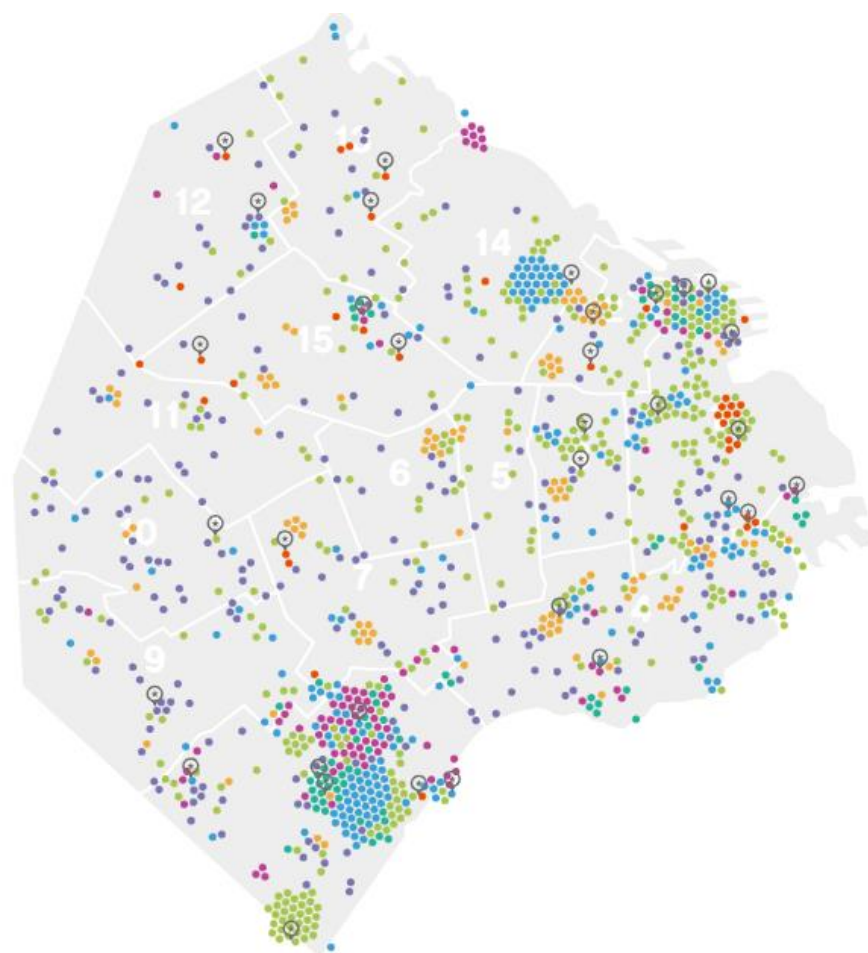
Empleados:

9.391

Conocé las obras de tu comuna

Filtrar por

Buscar por



Opciones de visualización



Filtrar por tipo de obra



5.









INTRODUCTION OF PETITION SYSTEM TO TBILISI CITY HALL, ELECTRONIC PETITION

*Vytvorenie petičného systému pre radnicu v Tbilisi,
elektronická petícia*





- Tbilisi
- Gruzínsko
- Komunikácia s občanom
- 2017
- TBI0002
- Online systém pre podávanie petícií a návrhov verejných politík pre miestnu samosprávu

მუნიციპალიტეტები

ატარის ავტონომიური რესპუბლიკა









-  თვითმმართველი ქალაქი ბათუმი
-  ქობულეთის მუნიციპალიტეტი
-  ხელვარაურის მუნიციპალიტეტი
-  ქედის მუნიციპალიტეტი
-  შუახევის მუნიციპალიტეტი
-  ხულოს მუნიციპალიტეტი

მცხეთა-მთიანეთის მხარე


-  დუშეთის მუნიციპალიტეტი
-  თიანეთის მუნიციპალიტეტი
-  მცხეთის მუნიციპალიტეტი
-  ყაზბეგის მუნიციპალიტეტი

სამცხე - ჯავახეთის მხარე


კახეთის მხარე

-  თელავის მუნიციპალიტეტი
-  ახმეტის მუნიციპალიტეტი
-  გურჯაანის მუნიციპალიტეტი
-  ყვარლის მუნიციპალიტეტი
-  დედოფლისწყაროს მუნიციპალიტეტი
-  ლაგოდეხის მუნიციპალიტეტი
-  საგარეჯოს მუნიციპალიტეტი
-  სიღნაღის მუნიციპალიტეტი










დედაქალაქი

-  ქალაქ თბილისის მუნიციპალიტეტი




ქვემო ქართლის მხარე

-  თვითმმართველი ქალაქი რუსთავი

სამეგრელო - ზემო სვანეთის მხარე

-  თვითმმართველი ქალაქი ფოთი
-  აბაშის მუნიციპალიტეტი
-  სენაკის მუნიციპალიტეტი
-  ზუგდიდის მუნიციპალიტეტი
-  მარტვილის მუნიციპალიტეტი
-  წალენჯიხის მუნიციპალიტეტი
-  ხობის მუნიციპალიტეტი
-  ჩხოროწყუს მუნიციპალიტეტი
-  მესტიის მუნიციპალიტეტი

რაჭა - ლეჩხუმის და ქვემო სვანეთის მხარე

-  ამბროლაურის მუნიციპალიტეტი
-  ლენტეხის მუნიციპალიტეტი
-  ონის მუნიციპალიტეტი



თბილისის მუნიციპალიტეტი

[კატეგორიები](#) [იდეები](#) [ავტორები](#) [ინსტრუქციები](#)

[ავტორიზაცია](#)

შენი იდეა ქალაქის მერს

ჩაერთე ქალაქის განვითარებაში, მიმართე იდეით მერს!

[იხილეთ ვიდეო](#)



დაამატე იდეა















მიეცი ხმა

ბოლოს დამატებული NEW

[იხილეთ მეტი](#)



კატეგორიები

 <p>საგზაო ინფრასტრუქტურა</p> <p>229</p>	 <p>სატრანსპორტო ინფრასტრუქტურა</p> <p>321</p>	 <p>ნარჩენების მართვა</p> <p>57</p>
 <p>წყალმომარაგება-წყალარინება</p> <p>19</p>	 <p>გარე განათება</p> <p>33</p>	 <p>გამწვანება</p> <p>109</p>
 <p>სკოლამდელი, არაფორმალური და პროფესიული განათლება</p> <p>17</p>	 <p>შშმ პირთა ინკლუზია და მათთვის გარემოს ადაპტაცია</p> <p>26</p>	 <p>კულტურული, სპორტული ან ახალგაზრდული საკითხები</p> <p>192</p>
 <p>ჯანმრთელობის დაცვა და სოციალური უზრუნველყოფა</p> <p>40</p>	 <p>ჯანსაღი და უსაფრთხო საცხოვრებელი გარემო</p> <p>73</p>	 <p>მერიის კომპეტენციას მიკუთვნებული სხვა საკითხები</p> <p>206</p>
 <p>ეკონომიკური განვითარება</p> <p>67</p>		



საგზაო ინფრასტრუქტურა

სულ 229 იდეა

მიმდინარე (0)

განხილვის პროცესში (0)

შეთანხმებული (0)

უარყოფილი (0)

არშემდგარი (170)

დაბლოკილი (59)

იდეის ნომერი

საკვანძო სიტყვა

თარიღიდან

თარიღამდე

სორტირება

მიმართულება



საგზაო ინფრასტრუქტურა

#8824 - შაბაკეთი!

<https://fixmystreet.org> არის უფასო პლატფორმა, რომელიც შექმნილია იმ მიზნით, რომ ქალაქებმა მიიზიდავონ...

29 / 2500 (1.16 %)

23.07.2020



საგზაო ინფრასტრუქტურა

#8524 - საცობის განმუხტვა ლილოს ბაზრობის მიმდებარედ.

მოგესალმებით, ჩემი იდეა ემსახურება ქალაქის გასასვლელში, ლილოს ბაზრობის მიმდებარე ტერიტორიაზე, ავ...

6 / 2500 (0.24 %)

21.02.2020



საგზაო ინფრასტრუქტურა

#8383 - შუშის ბილიკების მოწყობა

შეტების ხიდის მიმდებარე ტერიტორიიდან, ფარნავაზის ძეგლამდე გადაიჭიმოს შუშის ბილიკი. ალაგ-ალაგ ჩადგ...

26 / 2500 (1.04 %)

18.11.2019

6.



KIGOMA RAILWAY STATION

BU KIGOMA

BITALE

MKONGOLO

TO MAKE BUDGET DATA (FIVE KEY BUDGET REPORTS) AND QUARTERLY AUDIT COMMITTEE REPORTS ACCESSIBLE ONLINE EACH YEAR

Zverejňovanie dát o rozpočte a štvrtročných správ komisie pre audit online na ročnej báze

- Kigoma-Ujiji
- Tanzánia
- Audit, Transparentnosť
- 2017
- KIG0005
- Publikovanie rozpočtu a správ o štvrtročnom audite





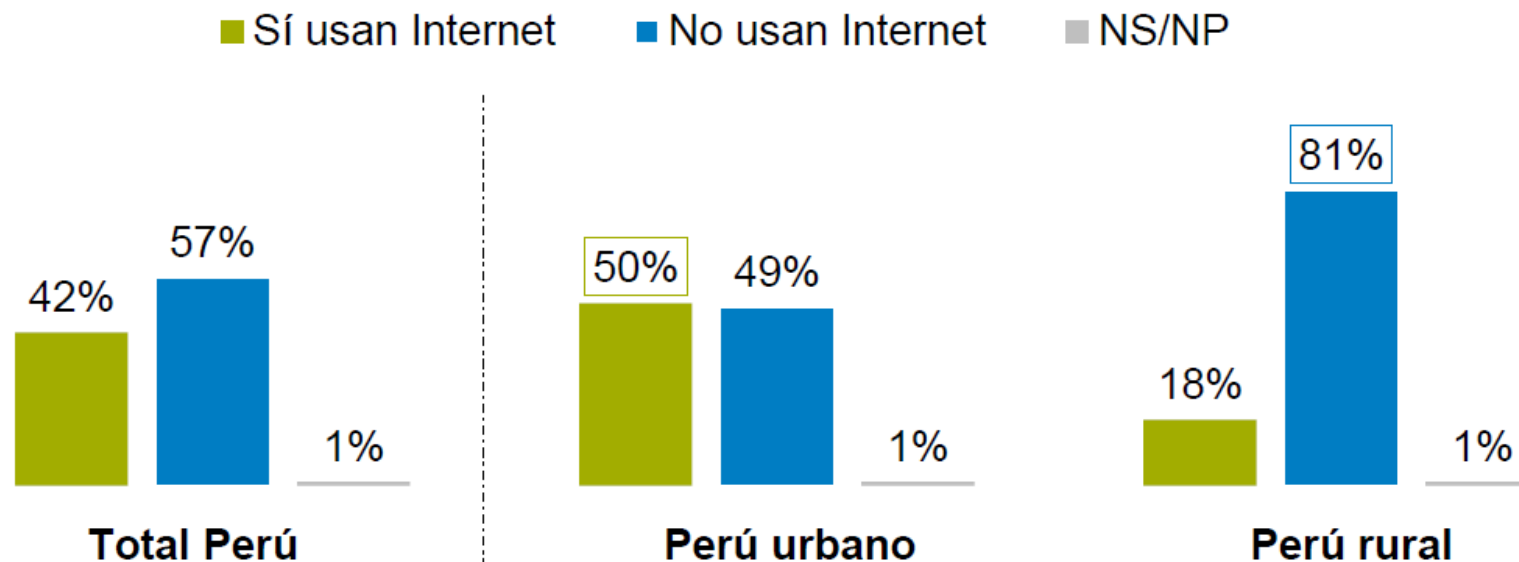
REDUCING THE DIGITAL DIVIDE LITERACY

Zmiernenie rozdielov v digitálnej gramotnosti

- La Libertad
- Peru
- Digitálna gramotnosť
- 2018-2020
- LAL0008
- Školenia na podporu digitálnej gramotnosti občanov

Uso de Internet en el Perú

El número de usuarios de Internet en el Perú llega al 42%. Esta cifra se incrementa cuando se considera únicamente el ámbito urbano (50%) y se reduce considerablemente en el entorno rural, donde la conectividad llega a sólo 18%.

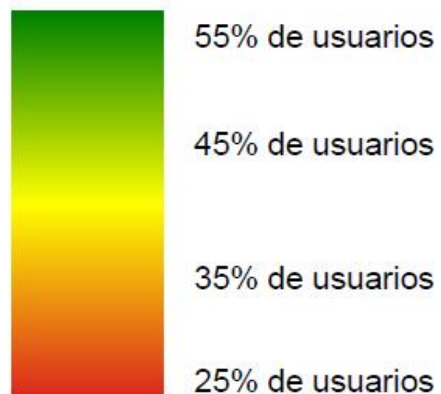


	Total	Nivel Socioeconómico			Sexo		Región		Edad		
		A/B	C	D/E	Hombres	Mujeres	Lima	Interior	18-24	25-39	40 a más
Usan Internet	42%	78%	58%	26%	44%	40%	57%	34%	70%	56%	24%
No usan Internet	57%	20%	42%	73%	55%	59%	43%	65%	30%	43%	74%
NS/NP	1%	2%	-	1%	1%	1%	-	1%	-	1%	2%

Mapa de la penetración de Internet TOTAL PERÚ

Zona	Pen. de Internet OCT 15	Ámbito urbano	Ámbito rural
Lima	57%	57%	-
Norte	34%	48%	14%
Centro	30%	41%	16%
Oriente	35%	40%	23%
Sur	36%	42%	24%

Escala de la penetración de internet



Octubre 2015





KONIEC

ĎAKUJEM ZA

POZORNOST