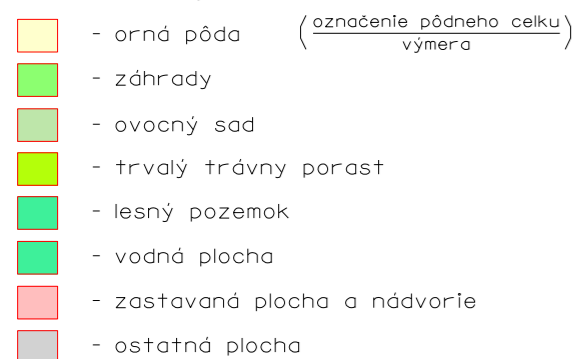


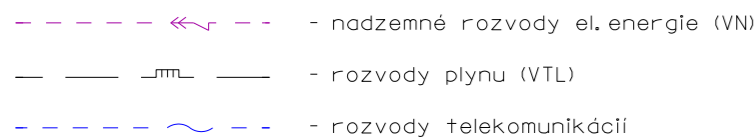
LEGENDA:



Spôsob využívania pozemku
(mimo spoločných zariadení a opatrení)

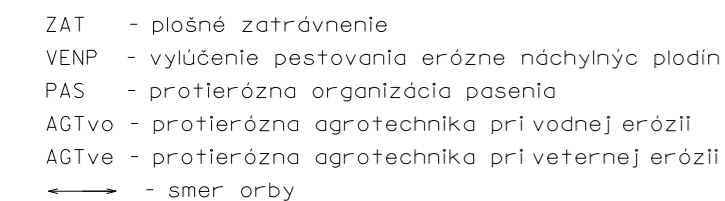


Trasy technickej infraštruktúry,
rozvodové a prenosové siete

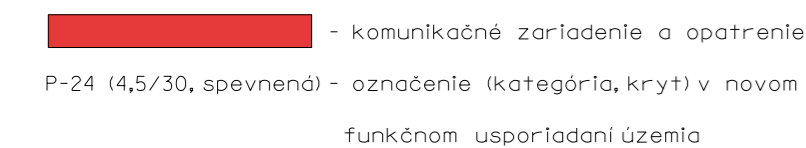


Spoločné zariadenia a opatrenia

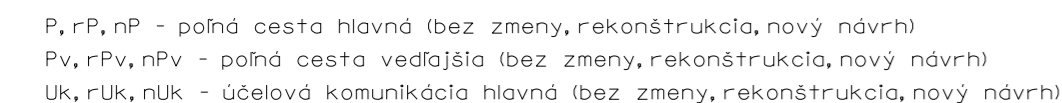
Návrh odporúčaných zariadení a opatrení



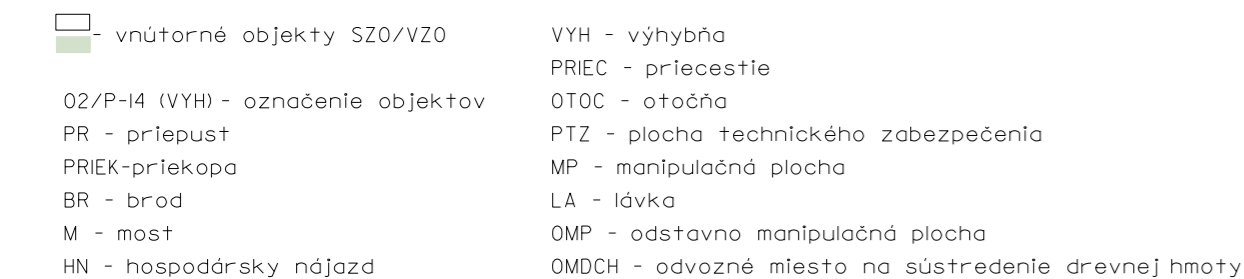
Návrh komunikačných zariadení a opatrení



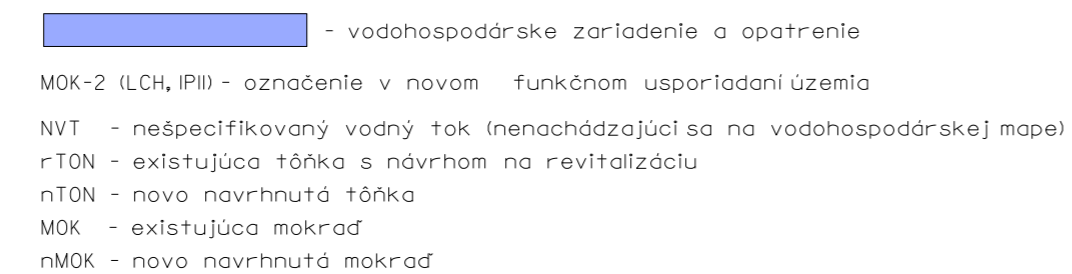
Poľnohospodárska dopravná sieť



Cestné objekty



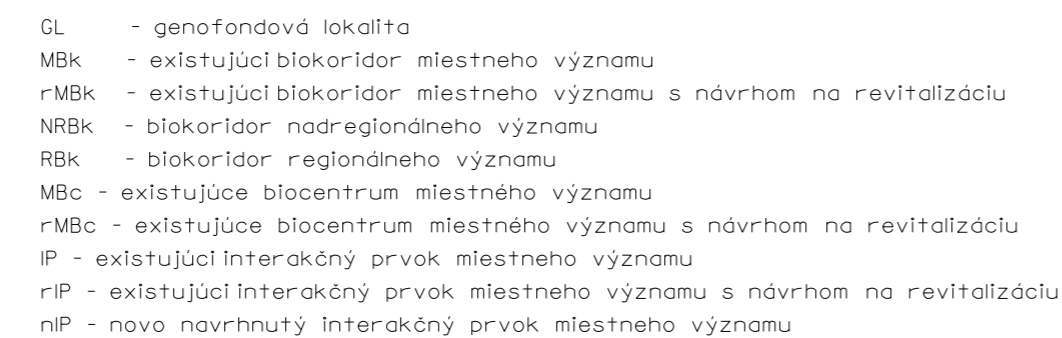
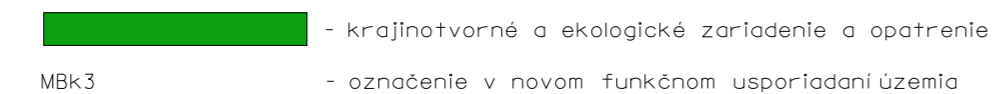
Návrh vodohospodárskych zariadení a opatrení



Objekty



Návrh ekologických a krajínovorných zariadení a opatrení



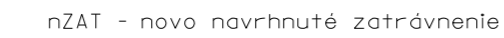
Návrh protieróznych zariadení a opatrení



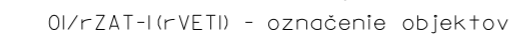
Veterná erózia



Vodná erózia



Objekty



Verejné zariadenia a opatrenia



VZO-34 (DOP, C II-559) - označenie v novom funkčnom usporiadaní územia

Zariadenia a opatrenia na rekreáciu



Zariadenia a opatrenia na šport

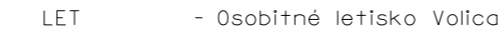
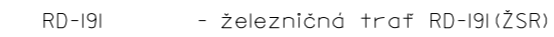


Zariadenia a opatrenia na dodávku pitnej vody

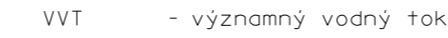
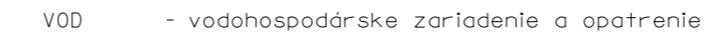


Ďalšie zariadenia a opatrenia

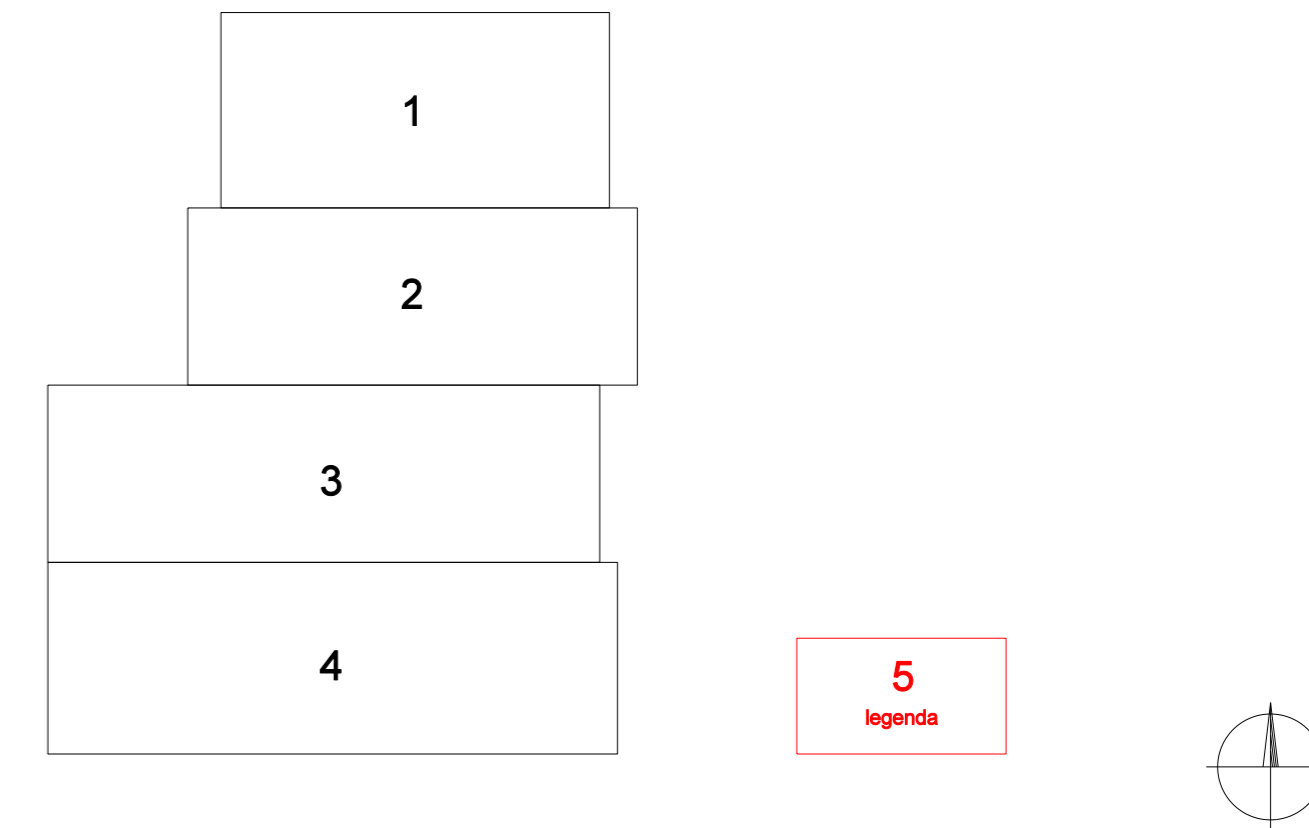
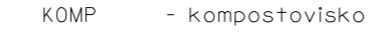
Verejné zariadenia a opatrenia dopravného charakteru



Verejné zariadenia a opatrenia vodohospodárského charakteru



Verejné zariadenia a opatrenia pre ostatné verejnoprospešné stavby



Výsledná mapa č.1-5

Zhotoviteľ	Kraj	Prešovský	Okres	Medzilaborce	Obec	Valica	
Združenie "PPÚ Východ 2018" zoskupené obchodnou spoločnosťou Progres CAD Engineering, s.r.o., hlavným členom združenia Masarykova 16, 080 01 Prešov IČO: 31672 655	Katastrálne územie	Valica	Názov projektu pozemkových úprav	PPÚ Valica	Správny orgán	Okresný úrad Humenné Pozemkový a lesný odbor	
Názov etapy	1.1c.2 Všeobecné zásady funkčného usporiadania územia v obvode pozemkových úprav (VZFU)				Začiatok prác	IV./2021	
Názov grafickej časti	Mapa návrhu funkčného usporiadania územia v obvode projektu pozemkových úprav				Koniec prác	III./2022	
Vyhotovil		Oprávnený projektant		Autorizačne overil			
Dňa :	07.03.2022	Meno a priezvisko :	Ing. Ondrej Ščepita, PhD.	Dňa :	07.03.2022	Meno a priezvisko :	Ing. Ondrej Ščepita, PhD.
Súradnicový systém:	S-JTSK	Overené držiteľom oprávnenia na projektovanie pozemkových úprav podľa § 25a zákona č. 330/1991 Zb.	Autorizačne overené podľa § 7 zákona NR SR č. 215/1995 Z.z. o geodézii a kartografii				
Výškový systém:	Bpv.	Mierka :		pečiatka a podpis			
Mierka :	1:2000						
Formát:	3xA4	Číslo časti/počet častí		pečiatka a podpis			
	5 / 5						

„Financované z prostriedkov EPFRV 2014-2020“