
















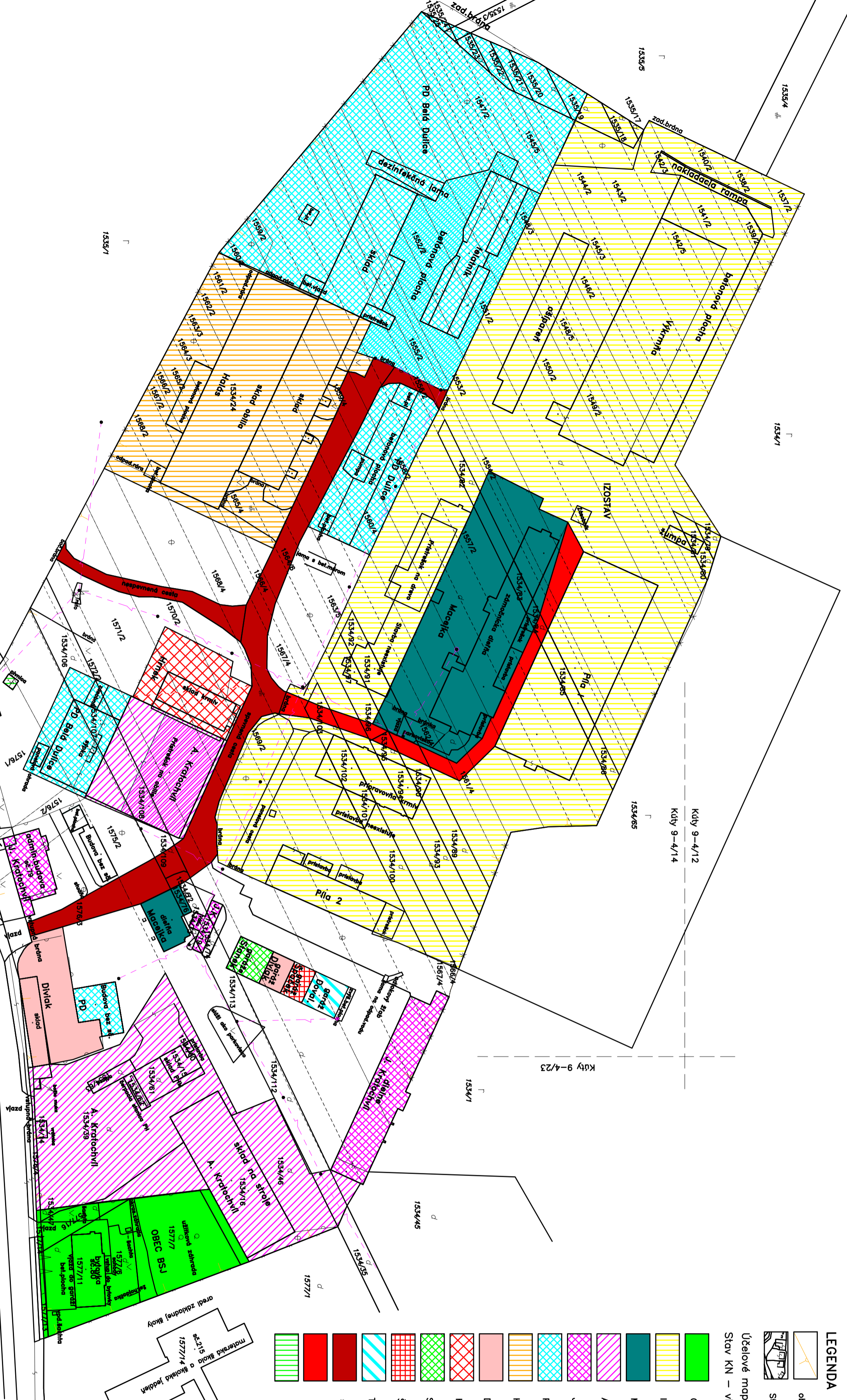
Všeobecné zásady funkčného usporiadania územia


LEGENDA

-  obvod projektu JPÚ
-  Stav KN

Účelové mapovanie polohopisu – areál družstva
Stav KN – vlastnícke pomery v obvode projektu JPÚ

-  Obec Borský Svätý Jur
-  IZOSTAV
-  M.Macejka
-  A. Kratochvíl
-  J. Kratochvíl
-  PD Baľa Dulice
-  Halds
-  Diviack
-  Hrnec
-  Starnek
-  Špaček
-  Tanoma s.r.o.
-  spoločná cesta
-  cesta
-  Hronkovič



 GEOSPOL s.r.o. Štefánikova 1435/74 905 01 Senica IČO: 31 447 465 tel. 034/6941 221 mobil: geospol@geospol.sk		Vyhodnotiteľ Mgr. Mária Rošková	
Dňa: 23.4.2015 Súčasný systém: S-JTSK		Meno: Mária Rošková	
Výskový systém: BpV Mierka: 1:1000 Formát: A2		Dňa: 30.4.2015 Opravenie na výkonovanie pozemkových úprav podľa výukový WP SR č.150/1992 Zb.	
Číslo prílohy: 2		Redaktor a podpis	
Účelové mapovanie polohopisu na stav KN v obvode projektu JPÚ		Účelové mapovanie polohopisu na stav KN v obvode projektu JPÚ	
Názov etapy:		Názov etapy:	
Všeobecné zásady funkčného usporiadania územia		Všeobecné zásady funkčného usporiadania územia	
Kraj: Trnavský Katastrálne územie: Borský Svätý Jur Názov grafickej časti:		Obec: Borský Svätý Jur Správny orgán: OÚ Senica JPU k.ú.Borský Svätý Jur pozemkový a lesný odbor PRÍLOHA č.2 Zadaťok prde: 04/2015 Komisia prde: 05/2015	
Zodpovedný projektant		Zodpovedný projektant	