

Katastr. územie: Brodské(806960)
Obec: Brodské (504271)
Okres: Skalica (206)
Kraj: Trnavský (2)

PROJEKT POZEMKOVÝCH ÚPRAV BRODSKÉ KOMBINATÓRIUM Z REGISTRA PŮVODNÉHO A NOVÉHO STAVU

Dátum: 4.9.2014
Vyhotoval: Geodézia Bratislava a.s.
Miesto: Bratislava

Str.2

Vlastník									U•[à) ..Á•[[102	
5 b1z`Y`6 c\ i a TžbU`%)`% *-žNz\ cfzWU% (\$# 'žAUUW mžDG .-\$%\$žGF										
Register pôvodného stavu					Register nového stavu					
číslo pozemku •číslo	kód pôv. parc.	DRP komis.	výmera vl. pod. v obvode v m²	hodnota vl. podielu v obvode v €	číslo pozemku •číslo	ÖÜÜÄ[ä æ WÜ	výmera vl. pod. v m²	hodnota vl. podielu v obvode v €	sumárny nárok na vyrovnanie v €	
P01	P02	P06	P30	P31	N01	N03	N26	N27	V01	
3821/1	2	2	45,17	3,37	8099	2	53,00	3,96	0,00	
3821/2	2	2	8,17	0,60					0,00	
			Spolu: 53,34	Spolu: 3,97				Spolu: 53,00	Spolu: 3,96	Spolu 0,00
			Spolu (SKK): 120					Spolu (SKK): 119	Spolu (Sk):0	
S[{ æ æ } Ä [^ æ æ) ö æ ç ä æ K 2,00 Koefficient primeranosti vo výmere (%): 0,64 Koefficient primeranosti v hodnote (%): 0,25										

S[} ç ^ : } Ä ^ : Ä Ö W Ü Ä Ä æ ç Ä Ü S S

\5äÄ fçÄ æ æ æ Ä ^ ä ç / Ö Ä æ æ æ æ æ Ä ^ ä ç / Ö Ä æ æ æ æ æ Ä ^ : ^ { \ [ç Ä) æ æ Ä Ä ^ ä ç ^ ä ç ^ ä ç . Ä] ^ | ç

äi` @ [: ^ { \ ` Ä [{ ä æ } | } ^ Ä [ä æ { ä c [ç æ æ @ Ä | } ^ Ä æ æ !) | Ä f ä æ æ æ æ Ä ^) æ Ä æ æ æ æ Ä Ä | @ æ æ Ä æ ç [æ] . Ä æ æ Ä æ ç æ Ä | ç) ^ Ä [! æ c Ä æ æ ^) . Ä [: ^ { \ ` Ä f ç [ä] . Ä || & @ Ä f Ä æ æ æ æ . Ä || & @ Ä Ä | ä ç ! ä æ f Ä æ æ . Ä || & @

Katastr. územie: Brodské(806960)
Obec: Brodské (504271)
Okres: Skalica (206)
Kraj: Trnavský (2)

PROJEKT POZEMKOVÝCH ÚPRAV BRODSKÉ
KOMBINATÓRIUM Z REGISTRA PŮVODNÉHO A NOVÉHO STAVU

Dátum: 4.9.2014
Vyhotoval: Geodézia Bratislava a.s.
Za: [signature] [signature] [signature] [signature]

Str.4

Vlastník									U•[à) .Á•[
Antálek Štefan, maloletý									48
Register pôvodného stavu					Register nového stavu				
•[[Á æ & \ ^ Á f ç[à) ..@	kód pôv. parc.	DRP komis.	výmera vl. pod. v obvodě v m²	hodnota vl. podielu v obvodě v €	•[[Á æ & \ ^ Á [ç..@ Á æ	ÖÜÁ [á æ WÜ	výmera vl. pod. v m²	hodnota vl. podielu v obvodě v €	sumárny nárok na vyrovnanie v €
P01	P02	P06	P30	P31	N01	N03	N26	N27	V01
3942/1	2	2	113,81	8,50					8,50
3942/2	2	2	113,88	8,51					8,51
		Spolu: 227,69		Spolu: 17,01			Spolu:	Spolu:	Spolu 17,01
				Spolu (SKK): 512			Spolu (SKK): 0		Spolu (Sk):512
S[{ æ æ} Á[^- æ æ) ö æ ç ð æ K Koeficient primeranosti vo výmere (%): Koeficient primeranosti v hodnote (%):									

S[] ç^! : } Á~! : ÁÖWÜÄHÉÇ €ÜSS

\5áÁfçðæöüé^*äç!ÖÁææççç^*äç!ÖÁææççç[: ^{ \[ç! Á) æçðæ. Áæç^æðæ. Á] ^! ç

ä!~ @[: ^{ \ ^ Á[{ } æç]) } ^ð[ä æ{ ä~c [çæç @ Á]) ^ ÖKÇ!)) Á fææðçç ^) æ^æçç æ^æçç. @æ^æçç [&] . Áæ^æçç çæç. Á! ç) ^ Á[: æçççç^*) . Á[: ^{ \ ^ çççç [ä] . Á [& @ çççç æçççç . Á [& @ Áæ] äç! : æçççç çççç . Á [& @

Katastr. územie: Brodské(806960)
Obec: Brodské (504271)
Okres: Skalica (206)
Kraj: Trnavský (2)

PROJEKT POZEMKOVÝCH ÚPRAV BRODSKÉ
KOMBINATÓRIUM Z REGISTRA PŮVODNÉHO A NOVÉHO STAVU

Dátum: 4.9.2014
Vyhotoval: Geodézia Bratislava a.s.
Za: [signature] [signature] [signature] [signature]

Vlastník					U[] à) .Á[]				
Antáľková Jozefína, maloľetá					49				
Register pôvodného stavu					Register nového stavu				
Ö Á æ&^" Á fç[à) ..@ •æç	kód pôv. parc.	DRP komis.	výmera vl. pod. v obvodě v m²	hodnota vl. podielu v obvodě v €	Ö Á æ&^" Á [ç..@ Á æç WU	ÖÜÜÁ[à æ	výmera vl. pod. v m²	hodnota vl. podielu v obvodě v €	sumárny nárok na vyrovnanie v €
P01	P02	P06	P30	P31	N01	N03	N26	N27	V01
3942/1	2	2	113,81	8,50					8,50
3942/2	2	2	113,88	8,51					8,51
			Spolu: 227,69	Spolu: 17,01			Spolu:	Spolu:	Spolu 17,01
				Spolu (SKK): 512				Spolu (SKK): 0	Spolu (Sk):512
S[{ æ æ } Á [^ æ æ) öç æ ç ð æ ç Koeficient primeranosti vo výmere (%): Koeficient primeranosti v hodnote (%):									

S[} ç^! : } Á^! : Á ÖWÜÄMÆÇ €ÜSS

\5áÁ fç[æ&æ^" Á ç! ÖÁ æ ç æ ç æ ç! ÖÁ æ ç æ ç æ ç! : ^ { \ [ç! Á) æ ç æ ç . Á æ ç ^ æ ç . Á] ^! ç

ái" @ [: ^ { \ " Á [{ æ ç }]) ^ ç [à æ { æ ç ç æ ç Á]) " Ö æ ç!) | Á fæ æ ç æ ç ^) æ ç æ ç æ ç æ ç! @ æ ç æ ç ç [æ] . Á æ ç æ ç ç æ ç! ç) ^ Á [: æ ç æ ç æ ç! . Á [: ^ { \ " Á fç[à) . Á || & @ Ö fç æ ç æ ç . Á || & @ Á æ ç! á ç! : æ ç! ç • æ ç . Á || & @

Katastr. územie: Brodské(806960)
Obec: Brodské (504271)
Okres: Skalica (206)
Kraj: Trnavský (2)

PROJEKT POZEMKOVÝCH ÚPRAV BRODSKÉ
KOMBINATÓRIUM Z REGISTRA PŮVODNÉHO A NOVÉHO STAVU

Dátum: 4.9.2014
Vyhotoval: Geodézia Bratislava a.s.
Za: [signature] [signature] [signature] [signature] [signature]

Vlastník									U•[à) .Á•[[
ANTALOVÁ Helena, nar. 05.04.1918									396
Register pôvodného stavu					Register nového stavu				
•[[Áæ&^" Á fç[à) ..@ •æ	kód pôv. parc.	DRP komis.	výmera vl. pod. v obvode v m²	hodnota vl. podielu v obvode v €	•[[Áæ&^" Á[ç..@ Áæ WU	ÖÜÜÁ[à æ WU	výmera vl. pod. v m²	hodnota vl. podielu v obvode v €	sumárny nárok na vyrovnanie v €
P01	P02	P06	P30	P31	N01	N03	N26	N27	V01
3831/1	2	2	7,00	0,52					0,52
3831/2	2	2	1,73	0,13					0,13
			Spolu: 8,73	Spolu: 0,65			Spolu:	Spolu:	Spolu 0,65
				Spolu (SKK): 20				Spolu (SKK): 0	Spolu (Sk):20
S[{ ææ} Á[^ææ} ç[æç ð æ æ Koeficient primeranosti vo výmere (%): Koeficient primeranosti v hodnote (%):									

S[} ç^{: } Á~!: ÁÖWÜÄHÉÇ €ÜSS

\5áÁ fç[æ&æÉ^* æç! ÖÁææ çæçÉ^* æç! ÖÁææ çæçÉ[: ^{ \[ç[Á) ææÉ. Áæç^ æÉ. Á] ^! ç

ái" @[: ^{ \^ Áç[{ ææ}] } æ[à æ{ æ•c [çææ ç Á] } " ÖKç!)! Á fææÉ ç ^) ææÉ ç ææÉ. @æ" ææÉ ç[æ. Áæ" ææÉ çæç. Á[ç) ^Á[! æç æçÉ^*) . Á[: ^{ \^ æçÉç[à) . Á[&@ æçÉ ææææ) . Á[&@ Áæ! áç[! ææÉ ç •ææ) . Á[&@

Dátum: 4.9.2014 Str.12
Vyhotovil: Geodézia Bratislava a.s.
Geodézia Bratislava a.s.

[illegible]

Dátum: 4.9.2014 Str.13
Vyhotovil: Geodézia Bratislava a.s.
Číslo: 111/2014/JA/111/2014

[illegible]

Katastr. územie: Brodské(806960)
Obec: Brodské (504271)
Okres: Skalica (206)
Kraj: Trnavský (2)

PROJEKT POZEMKOVÝCH ÚPRAV BRODSKÉ
KOMBINATÓRIUM Z REGISTRA PÔVODNÉHO A NOVÉHO STAVU

Dátum: 4.9.2014
Vyhotoval: Geodézia Bratislava a.s.
Za: [signature]

Vlastník Bartal Jozef					U[] à) .Á[]				
Register pôvodného stavu					Register nového stavu				
číslo pozemku	kód pôv. parc.	DRP komis.	výmera vl. pod. v obvode v m²	hodnota vl. podielu v obvode v €	číslo pozemku	ÖÜÜÁ[] à []	výmera vl. pod. v m²	hodnota vl. podielu v obvode v €	sumárny nárok na vyrovnanie v €
P01	P02	P06	P30	P31	N01	N03	N26	N27	V01
3947	2	2	933,50	69,73	8105	2	898,00	67,08	0,00
3952	2	2	11,96	0,89					0,00
			Spolu: 945,46	Spolu: 70,62			Spolu: 898,00	Spolu: 67,08	Spolu 0,00
				Spolu (SKK): 2127				Spolu (SKK): 2021	Spolu (Sk):0
S[{ } } Á[^- } ö æ ç ð æ K 2,00 Koeficient primeranosti vo výmere (%): 5,02 Koeficient primeranosti v hodnote (%): 5,01									

S[] ç^! : } Á~! : Á ÖÜÜÁ[] à []

\5áÁ fç[] à [] ^* á ç! Á áæ ç æ ç! Á áæ ç æ ç! : ^{ \[ç! Á) æ ç! Á á ç ^ á ç! Á] ^! ç

á! ^ @ [: ^{ \ ^ Á [{ } á ç] } ^ á á { á ^ ç [ç æ ç @ Á] } ^ á ç!)! Á á æ ç @ ^) æ á ç æ á á á! @ æ á á ç [&] . Á æ á á ç æ á á! ç) ^ Á [: á ç á ç ^) . Á [: ^{ \ ^ á ç [á] . Á [& @ á á æ ç æ ç] . Á [& @ á á! á ç! : á á! á ç ^ ç] . Á [& @

Dátum: 4.9.2014 Str.16
Vyhotovil: Geodézia Bratislava a.s.
Číslo: 111/2014/JA/111/2014

[illegible]

Dátum: 4.9.2014 Str.17
Vyhotovil: Geodézia Bratislava a.s.
Číslo: 111/2014/JA/111/2014

[illegible]


[illegible]

Dátum: 4.9.2014 Str.19
Vyhotovil: Geodézia Bratislava a.s.
Číslo: 111/2014/JA/111/2014

S[]ç^!:) Á^!:) ÁÖWÜÄHfG €ÜSS
 \5äÄfçBä æßßÉÉ^* ä c! /ÖÁææææßÉÉ^* ä c! /ÖÁææææßÉÉ :^([ç! Á) ææßÉÉ .Ääç^ßÉÉ .Ä^! c
 ä!^Ö[]^:[^(\^Äç[] ää)]^ß[]ä ääç[] ä c c[çæä@Ä!])^ÖÄÉÉ!) /ÄfääßÉÉ@ ^) æßÉÉä æßÉÉ @æßÉÉç[& .ÄæßÉÉçæßÉÉ.Ä!ç)^Ä[]æ cßÉÉ^).Ä[]^(\^ßÉÉç[ä) .Ä[] &@ßÉÉ ææææ .Ä[] &@Ä! äç[]æßÉÉ^ææ .Ä[] &@

Dátum: 4.9.2014 Str.20
Vyhotožil: Geodézia Bratislava a.s.
Číslo: 111/2014/JA/111/2014

S[]ç^!:) Á^!:) ÁÖWÜÄHfG €ÜSS
 \5äÄfçBä æßßÉ^* ä c! /ÖÁææææßÉ^* ä c! /ÖÁææææßÉ[:^([ç! Á) ææßÉ. Ääç^ßÉß. Ä^! c
 ä! ð[[:^(\^ Äç[[: ää])])^ß[[: ääç[[: ä c! çææ@Ä!])^ÖHÉ!]) ÄfääßÉç@ ^]) æßÉçä æßÉç @æßÉßç[& . ÄæßÉßçæß. Ä! ç) Ä[[:æ cßÉç^). Ä[:^(\^ßÉç[[: ä). Ä[[: &@ßÉ ææææ. Ä[[: &@Ä! äç[[:æßÉç^ææ. Ä[[: &@

Dátum: 4.9.2014 Str.21
Vyhotovil: Geodézia Bratislava a.s.


Vlastník Brunovská Mária									U•[à) .Á• 54
Register pôvodného stavu					Register nového stavu				
Ö Áæ&^ `Á fç(à) ..@ •œø	kód pôv. parc.	DRP komis.	výmera vl. pod. v obvodu v m²	hodnota vl. podielu v obvodu v €	ö Áæ&^ `Á [ç..@ Áæø WJ	ÖÜÚÁ[á æ WJ	výmera vl. pod. v m²	hodnota vl. podielu v obvodu v €	sumárny nárok na vyrovnanie v €
P01	P02	P06	P30	P31	N01	N03	N26	N27	V01
3920/1	2	2	24,03	1,79					1,79
3920/2	2	2	24,00	1,79					1,79
		Spolu: 48,03		Spolu: 3,58			Spolu:	Spolu:	Spolu 3,58
				Spolu (SKK): 108			Spolu (SKK): 0		Spolu (Sk):108
<p>S[{ ææ} Á[^ææ) ö æ ç ð æk</p> <p>Koeficient primeranosti vo výmere (%):</p> <p>Koeficient primeranosti v hodnote (%):</p>									

[illegible]

Katastr. územie: Brodské(806960)
Obec: Brodské (504271)
Okres: Skalica (206)
Kraj: Trnavský (2)

PROJEKT POZEMKOVÝCH ÚPRAV BRODSKÉ
KOMBINATÓRIUM Z REGISTRA PŮVODNÉHO A NOVÉHO STAVU

Dátum: 4.9.2014
Vyhotoval: Geodézia Bratislava a.s.
Za: [signature] [signature] [signature] [signature] [signature]

Vlastník Burská Štefánia					U[] à) .Á[] 222				
Register pôvodného stavu					Register nového stavu				
Ö Á æ&^" Á fç[à) ..@ •æç	kód pôv. parc.	DRP komis.	výmera vl. pod. v obvo v m²	hodnota vl. podielu v obvo v €	Ö Á æ&^" Á [ç..@ Á æç WU	ÖÜÜÁ[à æ	výmera vl. pod. v m²	hodnota vl. podielu v obvo v €	sumárny nárok na vyrovnanie v €
P01	P02	P06	P30	P31	N01	N03	N26	N27	V01
3950/1	2	2	17,17	1,28					1,28
3950/2	2	2	64,33	4,81					4,81
			Spolu: 81,50	Spolu: 6,09			Spolu:	Spolu:	Spolu 6,09
				Spolu (SKK): 183				Spolu (SKK): 0	Spolu (Sk):183
S[{ ææ } Á[^ææ } öç æç ð æç Koefficient primeranosti vo výmere (%): Koefficient primeranosti v hodnote (%):									

S[] ç^! : } Á~! : Á ÖWÜÄMÆÇ €ÜSS

\5áÁ fç[æ&æÆ^* ä ç! ÖÁææ çæç æ ç! ÖÁææ çæç [: ^{ \[ç! Á) ææ çæç . Á æ ç ^ æ ç . Á] ^! ç

ä!~ @ [: ^{ \ ^ Á [{ æ ç]) } ^ ç [à æ { ä • ç [çææ ç Á] } ^ Ö æ ç!) | Á fææ ç æ ç ^) æ æ ç æ æ æ æ | æ æ æ ç ç [æ] . Á æ æ æ ç æ ç . Á ç) ^ Á [: æ ç æ ç æ ^) . Á [: ^{ \ ^ æ ç ç [à) . Á || & @ æ ç æ ç æ ç . Á || & @ æ ç | æ ç! ç • æ ç . Á || & @

Dátum: 4.9.2014 Str.23
Vyhotožil: Geodézia Bratislava a.s.
Číslo: 111/2014/JA/111/2014

[illegible]

Dátum: 4.9.2014 Str.24
Vyhotovil: Geodézia Bratislava a.s.
Číslo: 111/2014/JA/111/2014

S[]ç^!:) Á^!:) ÁÖWÜÄHfG €ÜSS
 \5äÄfçBä æßßÉ^* ä c! /ÖÁææææßÉ^* ä c! /ÖÁææææßÉ[:^([ç! Á) ææßÉ. Ääç^ßÉß. Ä^! c
 ä! ð[[:^(\^ Äç[[: ää])])^ß[[: ääç[[: ä c! çææ@Ä!])^ÖHÉ!]) ÄfääßÉç@ ^]) æßÉçä æßÉç @æßÉßç[& . ÄæßÉßçæß. Ä! ç) Ä[[:æ cßÉç^). Ä[:^(\^ßÉç[ä). Ä[[: &@ßÉ ææææ. Ä[[: &@Ä! äç[[:æßÉç^ææ. Ä[[: &

Dátum: 4.9.2014 Str.25
Vyhotožil: Geodézia Bratislava a.s.
Číslo: 111/2014/JA/111/2014

Vlastník BURSKÝ Martin, nar. 05.08.1921, Nám. SNP 83/22, Brodské 90885								Uč. č. 449	
Register pôvodného stavu					Register nového stavu				
číslo listu vlastníckeho registra	kód pôv. parc.	DRP komis.	výmera vl. pod. v obvode v m²	hodnota vl. podielu v obvode v €	číslo listu vlastníckeho registra	ÖÜÜÄ [ä æ WÜ]	výmera vl. pod. v m²	hodnota vl. podielu v obvode v €	sumárny nárok na vyrovnanie v €
P01	P02	P06	P30	P31	N01	N03	N26	N27	V01
3846/1	2	2	93,04	6,95					6,95
3846/2	2	2	32,52	2,37					2,37
		Spolu: 125,56		Spolu: 9,32			Spolu:	Spolu:	Spolu 9,32
				Spolu (SKK): 281			Spolu (SKK): 0		Spolu (Sk):281
<p>S[{ æ æ } Ä [^ ä æ] ä æ ç ä æ k</p> <p>Koeficient primeranosti vo výmere (%):</p> <p>Koeficient primeranosti v hodnote (%):</p>									

S[} ç^! : } Á ~ ! : Á Ä Ò Ü Á Á Æ Ê Ñ Ğ € Á Û S S

\5aÁfçĚä8ĚĚĚ^*āč!ĎÁæædæĚĚĚ^*āč!ĎÁæædæĚĚĚ[:^{\[ç!Á)ææĚĚĚ.Ěāā^ĚĚĚ.Ě]^!ĥč

[illegible]

Dátum: 4.9.2014 Str.26
Vyhotožil: Geodézia Bratislava a.s.
Číslo: 111/2014/JA/111/2014

Vlastník Burský Štefan, maloletý									U[] à) .Á[] 26
Register pôvodného stavu					Register nového stavu				
Š[] Á[] Æ[] Á[] f[] à) ..@ •[]	kód pôv. parc.	DRP komis.	výmera vl. pod. v obvodě v m²	hodnota vl. podielu v obvodě v €	Š[] Á[] Æ[] Á[] f[] à) ..@ Á[]	ÖÜÜÁ[] á æ WU	výmera vl. pod. v m²	hodnota vl. podielu v obvodě v €	sumárny nárok na vyrovnanie v €
P01	P02	P06	P30	P31	N01	N03	N26	N27	V01
3922/1	2	2	238,25	17,80					17,80
			Spolu: 238,25	Spolu: 17,80			Spolu:	Spolu:	Spolu 17,80
				Spolu (SKK): 536				Spolu (SKK): 0	Spolu (Sk):536
<p>S[] æ æ) Á[] ^ æ æ) ö[] æ ö æ æ</p> <p>Koeficient primeranosti vo výmere (%):</p> <p>Koeficient primeranosti v hodnote (%):</p>									

S[} ç^! : } Á ~ ! : Á Ä Ò Ü Á M H Ê Ë Ĝ € Å Û Š Š

\5ãÁfçĖĖ æ&ßĖĖ^*ãç\ĖŌÁææ dæĖĖĖ^*ãç\ĖŌÁææ dæĖĖĖ [: ^ { \ [çĭ Á } ãçĖĖĖ . Ė ç Ė ĖĖĖ . Ė] ^ ĭ ç

[illegible]

Dátum: 4.9.2014 Str.27
Vyhotožil:Geodézia Bratislava a.s.
Číslo: 111/2014/JA/111/2014

Vlastník									U = [à) . Á Ø [] 241
UbYwz'!'>Uf[Uýci z'JUfflEzbUf"('&%&?üñ/Zb] ci U% ++#+ZGYbIWJ- \$) \$%									
Register pôvodného stavu					Register nového stavu				
Ø Á æ & \ " Á f ç [à) .. @ • œ æ	kód pôv. parc.	DRP komis.	výmera vl. pod. v obvide v m²	hodnota vl. podielu v obvide v €	Ø Á æ & \ " Á [ç .. @ Á œ ~ ÖÜ Ú Á [á æ W U	výmera vl. pod. v m²	hodnota vl. podielu v obvide v €	sumárny nárok na vyrovnanie v €	
P01	P02	P06	P30	P31	N01	N03	N26	N27	V01
3944	2	2	318,33	23,78	8145	2	305,00	22,78	0,00
			Spolu: 318,33	Spolu: 23,78			Spolu: 305,00	Spolu: 22,78	Spolu 0,00
				Spolu (SKK): 716				Spolu (SKK): 686	Spolu (Sk): 0
S[{ æ æ } Á [^ æ æ) ö æ ç ð æ k 1,00 Koeficient primeranosti vo výmere (%): 4,19 Koeficient primeranosti v hodnote (%): 4,21									

[illegible]

PROJEKT POZEMKOVÝCH ÚPRAV BRODSKÉ KOMBINATÓRIUM Z REGISTRA PÔVODNÉHO A NOVÉHO STAVU

Dátum: 4.9.2014 Str.28
Vyhotozil:Geodézia Bratislava a.s.
0a1^•aP[|..@ÄJÄU^}aÄÜ KÉF

Vlastník										U•[à) ..Á•[[224
Register pôvodného stavu					Register nového stavu					
ô[[Áæ& ^ Á f ç[à} ..@ •œæ~	kód pôv. parc.	DRP komis.	výmera vl. pod. v obvodě v m²	hodnota vl. podielu v obvodě v €	ô[[Áæ& ^ Á f ç..@ Áœæ~	ÖÜÜÁ[á æ WU	výmera vl. pod. v m²	hodnota vl. podielu v obvodě v €	sumárny nárok na vyrovnanie v €	
P01	P02	P06	P30	P31	N01	N03	N26	N27	V01	
3950/1	2	2	13,73	1,03	8151	2	65,00	4,86	0,00	
3950/2	2	2	51,47	3,84					0,00	
			Spolu: 65,20	Spolu: 4,87				Spolu: 65,00	Spolu: 4,86	Spolu: 0,00
			Spolu (SKK): 147					Spolu (SKK): 146	Spolu (Sk):0	
S[{ ææ) Á[^ææ) ô[æç ð æk 2,00										
Koeficient primeranosti vo výmere (%): 0,31										
Koeficient primeranosti v hodnote (%): 0,21										

S[} ç^! : } Á ~ ! : Á Á Ò W Ü Á M Á € Ê Æ Ĝ € À Û S S

\5aÁ fçĚā8ĖFĔ^ ā c\!ÔÁaaē dāŹĖĤ^ ā c\!ÔÁaaē dāŹĖ[: ^ { \ [ç Ĭ Á) āōŹĖ . Āā cā ^ ŹĖ . Ā] ^ Ĭ Ĭ c

[illegible]

Katastr. územie: Brodské(806960)
Obec: Brodské (504271)
Okres: Skalica (206)
Kraj: Trnavský (2)

PROJEKT POZEMKOVÝCH ÚPRAV BRODSKÉ
KOMBINATÓRIUM Z REGISTRA PŮVODNÉHO A NOVÉHO STAVU

Dátum: 4.9.2014
Vyhotoval: Geodézia Bratislava a.s.
Číslo: 2014-0011

Str.30

Vlastník									U•[à) .Á•[
-9: C.Jâ'5bbUžbUf"%%%&8ZHUVU c j U*ž6fUhg'Uj U									416
Register pôvodného stavu					Register nového stavu				
•[[Áæ&\` Á fç[à) ..@ •æ`	kód pôv. parc.	DRP komis.	výmera vl. pod. v obvode v m²	hodnota vl. podielu v obvod. v €	•[[Áæ&\` Á [ç..@ Áæ` •æ`	ÖÜÁ [á æ WÜ	výmera vl. pod. v m²	hodnota vl. podielu v obvod. v €	sumárny nárok na vyrovnanie v €
P01	P02	P06	P30	P31	N01	N03	N26	N27	V01
3814/2	2	2	9,91	0,74					0,74
3814/3	2	2	0,68	0,05					0,05
			Spolu: 10,59	Spolu: 0,79	Spolu:			Spolu:	Spolu 0,79
			Spolu (SKK): 24					Spolu (SKK): 0	Spolu (Sk):24
S[{ æ æ } Á[^ æ æ } ö æ ç ð å æ Koeficient primeranosti vo výmere (%): Koeficient primeranosti v hodnote (%):									

S[} ç ! : } Á ~ ! : Á Ö W Ü Ä H E F G € Ü S S

\5áÁfçðæ8BfÉ^*äç!ÖÁææçæçÉ^*äç!ÖÁææçæçÉ[:^{\[ç!Á)æç!É.Áæç!É.Á] ^!ç

ä!~ @[:^{\`Áç[{ æ ç]!} ^É[ä æ { ä • c [ç æ æ ç Á]!} " Ö K Ç É !)! Á f æ æ ç æ ç ^) æ ^ É ç æ ^ É É! @ æ ^ É ç [&) . Á æ ^ É ç æ ç . Á! ç) ^ Á [! æ ç É ç ^) . Á [: ^ {\`É f É ç [ä) . Á || & @ É f É æ ç æ ç . Á || & @ Á æ! ä ç! ! æ ç! É • ç æ) . Á || & @

Katastr. územie: Brodské(806960)
Obec: Brodské (504271)
Okres: Skalica (206)
Kraj: Trnavský (2)

PROJEKT POZEMKOVÝCH ÚPRAV BRODSKÉ KOMBINATÓRIUM Z REGISTRA PŮVODNÉHO A NOVÉHO STAVU

Dátum: 4.9.2014
Vyhotoval: Geodézia Bratislava a.s.
Číslo: 2014-01-01

Str.31

Vlastník i`Yb'5`c`qz6fcXg f'((ž-\$.))									U•[à) .Á• 141	
Register pôvodného stavu					Register nového stavu					
číslo pozemku •cæ	kód pôv. parc.	DRP komis.	výmera vl. pod. v obvode v m²	hodnota vl. podielu v obvode v €	číslo pozemku •cæ	ÖÜÚÁ[à æ WÜ	výmera vl. pod. v m²	hodnota vl. podielu v obvode v €	sumárny nárok na vyrovnanie v €	
P01	P02	P06	P30	P31	N01	N03	N26	N27	V01	
3919	2	2	1892,00	141,33	8099	2	1892,00	141,33	0,00	
			Spolu: 1892,00	Spolu: 141,33				Spolu: 1892,00	Spolu: 141,33	Spolu 0,00
			Spolu (SKK): 4258					Spolu (SKK): 4258		Spolu (Sk):0
S[{ ææ } Á[^-ææ } ó æ d ð æk 1,00 Koeficient primeranosti vo výmere (%): 0,00 Koeficient primeranosti v hodnote (%): 0,00										

S[}ç^:} Á^: ÁÖWÜÄMÉF €ÜSS

\5aÁfçäæ&ßfÉ^*äç\ÖÄæædaßÇÉ^*äç\ÖÄæædaßÇ[:^(\çíÁ)æçÄä.Áäç^Ää..Á]^!ç

ái~@[:^(\`Áç[{ ää})]^Ä[äæ{ ä•c[çæa@Á|]^ÖMÇ!);Áfääæßç^})æÄäçæ^ÄäÉ;@æÄäçç[&..ÁæÄäçç.Áç)^Ä[!æçÉç^•).Á[:^(\`ÉfÉç[ä)..Á||&@ÉfÉæççæ)..Á||&@Ää;äç[!æçÉç•çæ)..Á||&@

Dátum: 4.9.2014 Str.32
Vyhotožil: Geodézia Bratislava a.s.
Číslo: 111/2014/JA/111/2014

Vlastník i`Yb'5blrcbžfcXl lU>cnYZUAzfIUf"6UfUciz									U•[à) .Á•[181
Register pôvodného stavu					Register nového stavu				
Ö Áæ&V" Á fç[à) ..@ •cæ	kód pôv. parc.	DRP komis.	výmera vl. pod. v obvodě v m²	hodnota vl. podielu v obvodě v €	Ö Áæ&V" Á [ç..@ Áæ	ÖÜÜÁ[á æ WU	výmera vl. pod. v m²	hodnota vl. podielu v obvodě v €	sumárny nárok na vyrovnanie v €
P01	P02	P06	P30	P31	N01	N03	N26	N27	V01
3817/4	2	2	1,25	0,09					0,09
			Spolu: 1,25	Spolu: 0,09			Spolu:	Spolu:	Spolu 0,09
				Spolu (SKK): 3				Spolu (SKK): 0	Spolu (Sk):3
S[{ æ æ } Á[^ æ æ) ö æ ö ð æ k Koeficient primeranosti vo výmere (%): Koeficient primeranosti v hodnote (%):									

S[} ç^! : } Á ~ ! : Á Ä Ò Ü Á M H Ê Ë Ĝ € Å Û Š Š

\5ãÁfçĖĖ æ&ßĖĖ^*ãç\ĖŌÁææ dæĖĖĖ^*ãç\ĖŌÁææ dæĖĖĖ [: ^ { \ [çĭ Á } ãçĖĖĖ . Ė ç Ė ĖĖĖ . Ė] ^ ĭ ç

[illegible]

Dátum: 4.9.2014 Str.33
Vyhotovil: Geodézia Bratislava a.s.
Číslo: 111/2014/JA/111/2014

[illegible]

Katastr. územie: Brodské(806960)
Obec: Brodské (504271)
Okres: Skalica (206)
Kraj: Trnavský (2)

PROJEKT POZEMKOVÝCH ÚPRAV BRODSKÉ
KOMBINATÓRIUM Z REGISTRA PŮVODNÉHO A NOVÉHO STAVU

Dátum: 4.9.2014
Vyhotoval: Geodézia Bratislava a.s.
Dátum: 4.9.2014

Vlastník i`Yb`5bhc`b`b`					U•[à) .Á•[
Register pôvodného stavu					Register nového stavu				
Ö Áæ&^" Á fç[à) ..@ •æç	kód pôv. parc.	DRP komis.	výmera vl. pod. v obvine v m²	hodnota vl. podielu v obvine v €	Ö Áæ&^" Á[ç..@ Áæç	ÖÜÜÁ[à æ WÜ	výmera vl. pod. v m²	hodnota vl. podielu v obvine v €	sumárny nárok na vyrovnanie v €
P01	P02	P06	P30	P31	N01	N03	N26	N27	V01
3920/1	2	2	120,13	8,97					8,97
3920/2	2	2	120,00	8,96					8,96
			Spolu: 240,13	Spolu: 17,93			Spolu:	Spolu:	Spolu 17,93
				Spolu (SKK): 540				Spolu (SKK): 0	Spolu (Sk):540
S[{ ææ } Á[^ææ } öçæç ð æ æ Koeficient primeranosti vo výmere (%): Koeficient primeranosti v hodnote (%):									

S[} ç^! : } Á^! : ÁÖWÜÄHÉÇ €ÜSS

\5áÁ fç[æ&æç^* ä ç! /ÖÁææ çæç^* ä ç! /ÖÁææ çæç^* : ^{ \[ç! Á) ææ çæç^* ä ç^* ä ç! . Á æ ç^* ä ç! . Á] ^! : ç

ä!` @[: ^{ \` Áç[{ æç }] }` ç[à æ{ ä` ç [çææ ç Á] }` ÖKÇ!)! Á fææ ç ç ^!) æ ç ç æ æ ç ç! @æ ç ç ç [ç] . Á æ ç ç ç ç ç ç! ç) ^ Á [: æ ç ç ç ç ^) . Á [: ^{ \` ç fç[à) . Á] & @ ç fç æ ç ç æ ç . Á] & @ Á ç! : æ ç ç ç ç ç . Á] & @

Katastr. územie: Brodské(806960)
Obec: Brodské (504271)
Okres: Skalica (206)
Kraj: Trnavský (2)

PROJEKT POZEMKOVÝCH ÚPRAV BRODSKÉ KOMBINATÓRIUM Z REGISTRA PŮVODNÉHO A NOVÉHO STAVU

Dátum: 4.9.2014
Vyhotoval: Geodézia Bratislava a.s.
Miesto: Bratislava

Vlastník										U•[à) .Á•[[263
I @B'8fU ca fžbUf"8%" (%) ' Ž?c`zfc i U)' '+BzHfbUj UZDG .- %+\$%ZGF										
Register pôvodného stavu					Register nového stavu					
• [[Á æ & \ " Á f ç [à } ..@ • cæ`	kód pôv. parc.	DRP komis.	výmera vl. pod. v obvode v m²	hodnota vl. podielu v obvode v €	• [[Á æ & \ " Á [ç ..@ Á cæ` • cæ`	ÖÜÜÁ [á æ WU	výmera vl. pod. v m²	hodnota vl. podielu v obvode v €	sumárny nárok na vyrovnanie v €	
P01	P02	P06	P30	P31	N01	N03	N26	N27	V01	
3923	2	2	56,33	4,21	8094	2	76,00	5,68	0,00	
3931	2	2	9,86	0,74					0,00	
3932	2	2	10,11	0,76					0,00	
			Spolu: 76,30	Spolu: 5,71				Spolu: 5,68	Spolu 0,00	
			Spolu (SKK): 172					Spolu (SKK): 171	Spolu (Sk):0	
S[{ æ æ } Á [^ æ æ } ç [æ ç á æ 3,00										
Koefficient primeranosti vo výmere (%): 0,39										
Koefficient primeranosti v hodnote (%): 0,53										

Súčet nároku na vyrovnanie: 0,00

Koefficient primeranosti vo výmere (%): 0,39

Koefficient primeranosti v hodnote (%): 0,53

Katastr. územie: Brodské(806960)
Obec: Brodské (504271)
Okres: Skalica (206)
Kraj: Trnavský (2)

PROJEKT POZEMKOVÝCH ÚPRAV BRODSKÉ
KOMBINATÓRIUM Z REGISTRA PÔVODNÉHO A NOVÉHO STAVU

Dátum: 4.9.2014
Vyhotoval: Geodézia Bratislava a.s.
Číslo: 2014-01-01

Str.36

Vlastník i`Yb` YXlbubX					U•[à) ..Á•[
Register pôvodného stavu					Register nového stavu				
•[[Áæ&^` Á fç[à) ..@ •æ`	kód pôv. parc.	DRP komis.	výmera vl. pod. v obvode v m²	hodnota vl. podielu v obvode v €	•[[Áæ&^` Á [ç..@ Áæ` WU	ÖÜÁ[à æ	výmera vl. pod. v m²	hodnota vl. podielu v obvode v €	sumárny nárok na vyrovnanie v €
P01	P02	P06	P30	P31	N01	N03	N26	N27	V01
3949	2	2	160,67	12,00					12,00
			Spolu: 160,67	Spolu: 12,00			Spolu:	Spolu:	Spolu 12,00
				Spolu (SKK): 362				Spolu (SKK): 0	Spolu (Sk):362
S[{ æ æ } Á [^-æ } ö æ d ð æ Koeficient primeranosti vo výmere (%): Koeficient primeranosti v hodnote (%):									

S[} ç^: } Á^: ÁÖWÜÄMÉF €ÜSS

\5aÁ fç[à) æ&^` Á ç[Áææ dæç Á ç[Áææ dæç Á [: ^ (\[ç[Á) ææ Á . Á ç ^ Á . Á] ^! ç

ái` @ [: ^ (\` Á [{ á á })] ^ Á [á æ { á • c [çæ æ @ Á] } ^ ÖÜÁ [] Á fææ æ æ ^) æ æ ç æ æ æ æ æ æ æ ç [& . Á æ æ æ æ ç æ . Á ç) ^ Á [! æ ç æ æ æ) . Á [: ^ (\` æ æ ç [à) . Á [& @ æ æ æ æ æ æ . Á [& @ Á ç [! æ æ æ æ æ æ . Á [& @

Katastr. územie: Brodské(806960)
Obec: Brodské (504271)
Okres: Skalica (206)
Kraj: Trnavský (2)

PROJEKT POZEMKOVÝCH ÚPRAV BRODSKÉ
KOMBINATÓRIUM Z REGISTRA PÔVODNÉHO A NOVÉHO STAVU

Dátum: 4.9.2014
Vyhotoval: Geodézia Bratislava a.s.
Za: [signature]

Vlastník i`Yb`YfXlbUbX					U•[à) .Á•[
Register pôvodného stavu					Register nového stavu				
•[[Á æ&^` Á fç[à) ..@ •œ`	kód pôv. parc.	DRP komis.	výmera vl. pod. v obvodě v m²	hodnota vl. podielu v obvodě v €	•[[Á æ&^` Á [ç..@ Á œ` WU	ÖÜÚÁ[à æ	výmera vl. pod. v m²	hodnota vl. podielu v obvodě v €	sumárny nárok na vyrovnanie v €
P01	P02	P06	P30	P31	N01	N03	N26	N27	V01
3922/1	2	2	39,71	2,97	8133	2	594,00	44,37	0,00
3930	2	2	580,00	43,33					0,00
			Spolu: 619,71	Spolu: 46,30			Spolu: 594,00	Spolu: 44,37	Spolu 0,00
				Spolu (SKK): 1395				Spolu (SKK): 1337	Spolu (Sk):0
S[{ æ æ } Á [^ æ æ } ç [æ ç ð æ K 2,00 Koeficient primeranosti vo výmere (%): 4,15 Koeficient primeranosti v hodnote (%): 4,17									

S[} ç ^ : } Á ^ : Á ÖWÜÄHÉÇ €ÜSS

\5áÁ fç[à æ&^` Á ç [Á æ æ ç æ ç Á ^ á ç Á Á æ æ ç æ ç Á [: ^ { \ [ç Á) æ æ ç Á æ ç Á æ ç Á] ^ í ç

ái` @ [: ^ { \ ` Á ç [{ á æ } í } ` ç [á æ { á • c [ç æ æ ç Á] } ` ÖKÇ í) í Á f æ æ ç ç Á) æ Á ç æ æ Á É í @ æ Á æ ç ç [&] Á æ Á æ ç ç Á í ç) ^ Á [! æ ç Á ç Á ^) Á [: ^ { \ ` Á fç[à) .Á [& @ Á fç æ ç æ ç Á [& @ Á í á ç [á æ ç í ç • œ } Á [& @

Dátum: 4.9.2014 Str.38
Vyhotožil: Geodézia Bratislava a.s.
Číslo: 111/2014/JA/111/2014

[illegible]

S[]ç!,: Á!: ÁÖÜÄÁÉFG €ÜSS
 \5áÁfçÉäæßÉÉ^* á c/ÖÁææ dæÉÉ^* á c/ÖÁææ dæÉÉ[:^(\[ç Á) ææÉÉ. Áæ q^ ÉÉ. Á) ^! c
 á: ÖÁ[:^(\`Áç[{} áá)]|^É[ááç[a*c[çæä@Á]]^ÖÉÉ]]: Á fææÉÉ@ ^! ææÉÉæææÉ: @ææÉÉç[& . ÁææÉÉçææ. Áç] ^Á[:æ c ÉÉÉ^* . Á[:^(\`ÉÉÉç[ä) . Á || &@ ÉÉÉææææ. Á || &@ Á. áç[æÉÉÉÉ^*ææ. Á || &@

Dátum: 4.9.2014 Str.40
Vyhotovil: Geodézia Bratislava a.s.
Číslo: 111/2014/JA/111/2014

[illegible]

Dátum: 4.9.2014 Str.42
Vyhotozil:Geodézia Bratislava a.s.
Geodézia Bratislava a.s.

Vlastník i`Yb>cnYZ								U•[à).Áö[[56	
Register pôvodného stavu					Register nového stavu				
Ö Áæ&\` Á fç[à) ..@ •œæ	kód pôv. parc.	DRP komis.	výmera vl. pod. v obvodu v m²	hodnota vl. podielu v obvodu v €	Ö Áæ&\` Á [ç..@ Áœæ	ÖÜÚÁ[á æ WU	výmera vl. pod. v m²	hodnota vl. podielu v obvodu v €	sumárny nárok na vyrovnanie v €
P01	P02	P06	P30	P31	N01	N03	N26	N27	V01
3920/1	2	2	120,13	8,97					8,97
3920/2	2	2	120,00	8,96					8,96
			Spolu: 240,13	Spolu: 17,93			Spolu:	Spolu:	Spolu 17,93
				Spolu (SKK): 540				Spolu (SKK): 0	Spolu (Sk):540
S[{ œæ] Á[^æ] ö æ ç ä æ Koeficient primeranosti vo výmere (%): Koeficient primeranosti v hodnote (%):									

S[} ç^! : } Á ~ ! : Á Ä Ò Ü Á Á Æ Ê Ñ Ğ € Á Û S S

\5aÁ fçĖä æB4ĖĖ^*ã c'!ÔÁ ææ dæĖĖ^*ã c'!ÔÁ ææ dæĖĖ[: ^{ \[çĭ Á) æĖĖĖ .Áæ çĖ ĖĖĖ .Á) ^ĭ ç

[illegible]

Katastr. územie: Brodské(806960)
Obec: Brodské (504271)
Okres: Skalica (206)
Kraj: Trnavský (2)

PROJEKT POZEMKOVÝCH ÚPRAV BRODSKÉ
KOMBINATÓRIUM Z REGISTRA PŮVODNÉHO A NOVÉHO STAVU

Dátum: 4.9.2014
Vyhotoval: Geodézia Bratislava a.s.
Miesto: Brodské (504271)

Str.44

Vlastník									U•[à) .Á•[
I @B'>cnYzfcXl lU>cnYZUAzfUf'6UfUcjz									247
Register pôvodného stavu					Register nového stavu				
•[[Áæ&\ ^ Á fç[à) ..@ •æ~	kód pôv. parc.	DRP komis.	výmera vl. pod. v obvode v m²	hodnota vl. podielu v obvode v €	•[[Áæ&\ ^ Á [ç..@ Áæ~	ÖÜÁ [á æ WÜ	výmera vl. pod. v m²	hodnota vl. podielu v obvode v €	sumárny nárok na vyrovnanie v €
P01	P02	P06	P30	P31	N01	N03	N26	N27	V01
3817/1	2	2	159,75	11,93					11,93
3817/2	2	2	23,00	1,68					1,68
			Spolu: 182,75	Spolu: 13,61			Spolu:	Spolu:	Spolu 13,61
				Spolu (SKK): 410				Spolu (SKK): 0	Spolu (Sk):410
S[{ ææ} Á[^-æ) çç ç ð æK									
Koefficient primeranosti vo výmere (%):									
Koefficient primeranosti v hodnote (%):									

Súčet nároku na vyrovnanie v €

5817/1 2 2 159,75 11,93 5817/2 2 2 23,00 1,68

Spolu: 182,75 13,61 Spolu (SKK): 410 Spolu (Sk):410

Katastr. územie: Brodské(806960)
Obec: Brodské (504271)
Okres: Skalica (206)
Kraj: Trnavský (2)

PROJEKT POZEMKOVÝCH ÚPRAV BRODSKÉ
KOMBINATÓRIUM Z REGISTRA PŮVODNÉHO A NOVÉHO STAVU

Dátum: 4.9.2014
Vyhotoval: Geodézia Bratislava a.s.
Za: [signature]

Vlastník I @B'@cdc`X					U•[à) .Á•[[419				
Register pôvodného stavu					Register nového stavu				
•œ	kód pôv. parc.	DRP komis.	výmera vl. pod. v obvine v m²	hodnota vl. podielu v obvine v €	•œ	ÖÜÜÁ[à œ WÜ	výmera vl. pod. v m²	hodnota vl. podielu v obvine v €	sumárny nárok na vyrovnanie v €
P01	P02	P06	P30	P31	N01	N03	N26	N27	V01
3844/1	2	2	14,52	1,08					1,08
3844/2	2	2	4,12	0,30					0,30
			Spolu: 18,64	Spolu: 1,38			Spolu:	Spolu:	Spolu 1,38
				Spolu (SKK): 42				Spolu (SKK): 0	Spolu (Sk):42
S[{ œ œ } Á[^-œ } œ œ ç ð æ K Koeficient primeranosti vo výmere (%): Koeficient primeranosti v hodnote (%):									

S[} ç ^ ! : } Á ^ ! : Á Ö W Ü Á M E F G € Ü S S

\5áÁfçßæ8ßfÉ^*äç!ÖÁæædaßÇÉÉ^*äç!ÖÁæædaßÉ[:^{\ç!Á)æœß.Áæç^ßß.Á] ^ ! ç

ái" @[:^{\`Áç[{ äç]) ^ß[à æ{ ä•c[çæa @ Á |) ^ Ö K Ç !) | Á f æ æ ß @ ^) æ ^ ß ç æ ^ ß É | @ æ ^ ß ç [&) . Á æ ^ ß ç æ . Á | ç) ^ Á [! æ ç ß ç ^) . Á [: ^ {\`ßfÉç[à) . Á || & @ ß f É æ œ æ) . Á || & @ Á æ | áç ! æ f É ç • œ) . Á || & @

Katastr. územie: Brodské(806960)
Obec: Brodské (504271)
Okres: Skalica (206)
Kraj: Trnavský (2)

PROJEKT POZEMKOVÝCH ÚPRAV BRODSKÉ
KOMBINATÓRIUM Z REGISTRA PŮVODNÉHO A NOVÉHO STAVU

Dátum: 4.9.2014
Vyhotoval: Geodézia Bratislava a.s.
Miesto: Bratislava

Vlastník									U·[à] .Áò[[
I @B'AW Uža Ubŷ'AUF[]HŷfcX"<c'gt ci z									420
Register pôvodného stavu					Register nového stavu				
ò[[Áæ&[· Á fç[à] ..@ •œŷ	kód pôv. parc.	DRP komis.	výmera vl. pod. v obvode v m²	hodnota vl. podielu v obvode v €	ò[[Áæ&[· Á [ç..@ Áœŷ	ÖÜÜÁ [ä æ WU	výmera vl. pod. v m²	hodnota vl. podielu v obvode v €	sumárny nárok na vyrovnanie v €
P01	P02	P06	P30	P31	N01	N03	N26	N27	V01
3843/1	2	2	153,00	11,43					11,43
3843/2	2	2	58,50	4,27					4,27
			Spolu: 211,50	Spolu: 15,70			Spolu:	Spolu:	Spolu 15,70
				Spolu (SKK): 473				Spolu (SKK): 0	Spolu (Sk): 473
S[{ ææ } Á[^-ææ] öŷæ ç ð ä æ									
Koeficient primeranosti vo výmere (%):									
Koeficient primeranosti v hodnote (%):									

Súčet nároku na vyrovnanie v €

5843/1 2 2 153,00 11,43

5843/2 2 2 58,50 4,27

Dátum: 4.9.2014 Str.48
Vyhotožil: Geodézia Bratislava a.s.
Číslo: 111/2014/JA/111/2014

[illegible]

Katastr. územie: Brodské(806960)
Obec: Brodské (504271)
Okres: Skalica (206)
Kraj: Trnavský (2)

PROJEKT POZEMKOVÝCH ÚPRAV BRODSKÉ
KOMBINATÓRIUM Z REGISTRA PŮVODNÉHO A NOVÉHO STAVU


Dátum: 4.9.2014
Vyhotoval:Geodézia Bratislava a.s.
Číslo: 2014-01-01

Vlastník									U•[à] .Áð[[212
i`Yb`A f c q`U ž b U`r`%`(``%)` ž ü h`Z b l` c i`U+8`#&ŽGYbIWŁDG`.-\$)`\$%ŽGF									
Register pôvodného stavu					Register nového stavu				
ð[[Á æ & ^` Á f ç[à] ..@ •œ`	kód pôv. parc.	DRP komis.	výmera vl. pod. v obvode v m²	hodnota vl. podielu v obvode v €	ð[[Á æ & ^` Á[ç..@ Á œ`	ÖÜÜÄ[ä æ WÜ	výmera vl. pod. v m²	hodnota vl. podielu v obvode v €	sumárny nárok na vyrovnanie v €
P01	P02	P06	P30	P31	N01	N03	N26	N27	V01
3958	2	2	18,18	1,36	8098	2	18,20	1,36	0,00
			Spolu: 18,18	Spolu: 1,36			Spolu: 18,20	Spolu: 1,36	Spolu 0,00
			Spolu (SKK): 41				Spolu (SKK): 41		Spolu (Sk):0
S[{ æ æ } Á[^ æ æ } ö æ ö ä æ 1,00 Koeficient primeranosti vo výmere (%): -0,11 Koeficient primeranosti v hodnote (%): 0,00									

S[{ æ æ } Ä [^ æ æ } ö æ ö ä æ 1,00
Koeficient primeranosti vo výmere (%): -0,11
Koeficient primeranosti v hodnote (%): 0,00

Dátum: 4.9.2014 Str.50
Vyhotožil: Geodézia Bratislava a.s.
Číslo: 111/2014/JA/111/2014

[illegible]

Dátum: 4.9.2014 Str.51
Vyhotovil: Geodézia Bratislava a.s.


S\}ç!{:} Á~!: FÖWÜÄHefG €AUSS
 \5âĴfçĬä&âĤĒ*~āç!ĎÁææææĤĤ*~āç!ĎÁææææĤĤ[:^{\[ç!Á)ææĤĤ..Ĵāç~ĤĤĤ..Ĵ!^!ç
 ä!~@[:^{\`Ĵ[{\`āā!)}~Ĥ[āāç{\`ā~c[çæā@Ĵ!)}~ĤĤĤ!)}ĴfāæĤĤ@^!æĤĤæāæĤĤĒ!@æ~ĤĤç[ç&..Ĵæ~ĤĤĤçæ.Ĵ!ç)^Ĵ!æçĤĤĤ^)..Ĵ[:^{\`ĤĤĤĤ[ā)..Ĵ[&@ĤĤĤææææ..Ĵ[&@Ĵ!āç!āĤĤĤĤĤ~ææ..Ĵ[&@

Katastr. územie: Brodské(806960)
Obec: Brodské (504271)
Okres: Skalica (206)
Kraj: Trnavský (2)

PROJEKT POZEMKOVÝCH ÚPRAV BRODSKÉ
KOMBINATÓRIUM Z REGISTRA PŮVODNÉHO A NOVÉHO STAVU

Dátum: 4.9.2014
Vyhotoval: Geodézia Bratislava a.s.
Za: [signature] [signature] [signature] [signature]

Vlastník i`Yb`ühZb					U•[à) .Á•[
Register pôvodného stavu					Register nového stavu				
•[[Á æ&^` Á fç[à) ..@ •æç	kód pôv. parc.	DRP komis.	výmera vl. pod. v obvode v m²	hodnota vl. podielu v obvode v €	•[[Á æ&^` Á [ç..@ Á æç WU	ÖÜÜÁ[à æ	výmera vl. pod. v m²	hodnota vl. podielu v obvode v €	sumárny nárok na vyrovnanie v €
P01	P02	P06	P30	P31	N01	N03	N26	N27	V01
3938/1	2	2	59,50	4,44					4,44
3938/2	2	2	64,20	4,80					4,80
			Spolu: 123,70	Spolu: 9,24			Spolu:	Spolu:	Spolu 9,24
				Spolu (SKK): 278				Spolu (SKK): 0	Spolu (Sk):278
S[{ ææ} Á[^ææ} ç æç ð æK Koeficient primeranosti vo výmere (%): Koeficient primeranosti v hodnote (%):									

S[} ç^! : } Á~! : ÁÖWÜÄHÉÇ €ÜSS

\5áÁ fç[æ&æ^` á ç! Á ææ çæç á ç! Á ææ çæç [: ^ { \ [ç! Á) ææ çæç Á æ ç ^ æ ç . Á] ^! : ç

ái~ @ [: ^ { \ ^ Á [{ á æ }] } ^ ç [á æ { á • c [çææ ç Á] } ^ ÖÜÜ!)! Á fææ ç ç ^) æ æ ç æ æ æ É! @ æ æ ç ç [ç] . Á æ æ æ ç ç æ ç . Á! ç) ^ Á [: æ ç æ ç æ ^) . Á [: ^ { \ ^ æ ç ç [à) . Á [& @ æ ç æ ç æ ç . Á [& @ Á æ! á ç! : æ ç! ç • æç . Á [& @

Dátum: 4.9.2014 Str.53
Vyhotožil: Geodézia Bratislava a.s.
Číslo: 111/2014/JA/111/2014

Vlastník i`Yb`üHYZb								U•[à) .Á•[[57	
Register pôvodného stavu					Register nového stavu				
•[[Áæ&V` Á fç[à) ..@ •œæ	kód pôv. parc.	DRP komis.	výmera vl. pod. v obvodě v m²	hodnota vl. podielu v obvodě v €	•[[Áæ&V` Á [ç..@ Áœæ	ÖÜÚÁ[á æ WU	výmera vl. pod. v m²	hodnota vl. podielu v obvodě v €	sumárny nárok na vyrovnanie v €
P01	P02	P06	P30	P31	N01	N03	N26	N27	V01
3920/1	2	2	120,13	8,97					8,97
3920/2	2	2	120,00	8,96					8,96
			Spolu: 240,13	Spolu: 17,93			Spolu:	Spolu:	Spolu 17,93
				Spolu (SKK): 540				Spolu (SKK): 0	Spolu (Sk):540
S[{ ææ} Á[^ææ] çæ ç æ æ Koeficient primeranosti vo výmere (%): Koeficient primeranosti v hodnote (%):									

S[} ç^! : } Á ~ ! : Á Æ Ò Ü Á Ñ Ë Ê Ñ Ĝ € À Û S S

\5aÁfçĚä8ĚĚĚ^*āč/ĖÁæædæĚĚĚ^*āč/ĖÁæædæĚĚĚ[:^{\[çĭÁ]ææĚĚĚ.Ėāç^ĚĚĚ.Ė]^ĭč

[illegible]

Dátum: 4.9.2014 Str.54
Vyhotovil: Geodézia Bratislava a.s.
Číslo: 111/2014/JA/111/2014

[illegible]

Katastr. územie: Brodské(806960)
Obec: Brodské (504271)
Okres: Skalica (206)
Kraj: Trnavský (2)

PROJEKT POZEMKOVÝCH ÚPRAV BRODSKÉ
KOMBINATÓRIUM Z REGISTRA PŮVODNÉHO A NOVÉHO STAVU

Dátum: 4.9.2014
Vyhotoval: Geodézia Bratislava a.s.
Za: [signature]

Vlastník					U[] à) .Á[]				
I @B'JUyblžfcXI]U>cnYZUAzf]Uf'6UfHcjz					248				
Register pôvodného stavu					Register nového stavu				
Ö Á æ&^" Á fç[à) ..@ •æ	kód pôv. parc.	DRP komis.	výmera vl. pod. v obvine v m²	hodnota vl. podielu v obvine v €	Ö Á æ&^" Á [ç..@ Á æ WU	ÖÜÜÁ[à æ	výmera vl. pod. v m²	hodnota vl. podielu v obvine v €	sumárny nárok na vyrovnanie v €
P01	P02	P06	P30	P31	N01	N03	N26	N27	V01
3817/1	2	2	159,75	11,93					11,93
3817/2	2	2	23,00	1,68					1,68
			Spolu: 182,75	Spolu: 13,61			Spolu:	Spolu:	Spolu 13,61
				Spolu (SKK): 410				Spolu (SKK): 0	Spolu (Sk):410
S[{ æ æ } Á [^ æ æ) ö æ ç ð æ k Koeficient primeranosti vo výmere (%): Koeficient primeranosti v hodnote (%):									

S[] ç^! : } Á ^! : Á ÖWÜÄHÉF €ÜSS

\5áÁ fç[æ&æ^" á ç! Á æ æ ç æ æ ^" á ç! Á æ æ ç æ æ [: ^ { \ [ç! Á) æ æ æ . Á æ ^ æ æ . Á] ^! ç

ái" @ [: ^ { \ ^ Á [{ æ æ }]) ^ Á [à æ { æ ^ ç æ æ @ Á]) ^ Ö æ ç!) Á f æ æ æ ç æ ^) æ æ æ æ æ æ É . @ æ æ æ ç [æ] . Á æ æ æ æ ç æ . Á ç) ^ Á [: æ ç æ æ æ ^) . Á [: ^ { \ æ æ ç [à) . Á || & @ æ æ æ æ æ æ . Á || & @ Á æ | á ç! : æ æ ç æ æ . Á || & @

Dátum: 4.9.2014 Str.57
Vyhotožil: Geodézia Bratislava a.s.
Číslo: 111/2014/JA/111/2014

[illegible]

Katastr. územie: Brodské(806960)
Obec: Brodské (504271)
Okres: Skalica (206)
Kraj: Trnavský (2)

PROJEKT POZEMKOVÝCH ÚPRAV BRODSKÉ KOMBINATÓRIUM Z REGISTRA PŮVODNÉHO A NOVÉHO STAVU

Dátum: 4.9.2014
Vyhotoval: Geodézia Bratislava a.s.
Miesto: Bratislava

Vlastník										U•[à) .Á•[[184
i`Ybciz`AUI`IHfzbf`%\$`%%`(%ZAi`XfcW`ci`U`%ž6fUhg`Uj`UžDG`..`%\$`%žGF`										
Register pôvodného stavu					Register nového stavu					
•[[Áæ& ^`Á fç[à} ..@ •œæ`	kód pôv. parc.	DRP komis.	výmera vl. pod. v obvode v m²	hodnota vl. podielu v obvode v €	•[[Áæ& ^`Á[ç..@ Áœæ` ÖÜÚÁ[á æ WU	výmera vl. pod. v m²	hodnota vl. podielu v obvode v €	sumárny nárok na vyrovnanie v €		
P01	P02	P06	P30	P31	N01	N03	N26	N27	V01	
3817/1	2	2	26,63	1,99	8098	2	30,70	2,29	0,00	
3817/2	2	2	3,83	0,28					0,00	
3817/4	2	2	0,21	0,02					0,00	
			Spolu: 30,67	Spolu: 2,29				Spolu: 30,70	Spolu: 2,29	Spolu 0,00
			Spolu (SKK): 69					Spolu (SKK): 69	Spolu (Sk):0	
S[{ ææ} Á[^ææ} ç[æ ç áæ 3,00										
Koefficient primeranosti vo výmere (%): -0,10										
Koefficient primeranosti v hodnote (%): 0.00										

Súčet nároku na vyrovnanie: 0,00

5a) Výmera pozemku v m²: 30,67

á) Výmera pozemku v m²: 30,67

Dátum: 4.9.2014 Str.60
Vyhotovil: Geodézia Bratislava a.s.
Číslo: 111/2014/JA/111/2014

[illegible]

Dátum: 4.9.2014 Str.61
Vyhotovil: Geodézia Bratislava a.s.
Číslo: 111/2014/JA

S[]ç!:) Á!: ÁÖÜÄÄÄÄÄÜSS
 \5áÁfçðäæðÉÉ*äç/ÖÄæædæÉÉ*äç/ÖÄæædæÉÉ[:^(\[ç!Á)æðÉÉ..Ääç*ÉÉÉ..Ä]!|ç
 ä!|ð[:^(\^Äç[{ää})|]É[äääç{äç[çæä@Ä|)]~ÄÉÉ):ÄfääÉÉ@Ä|)æÉÉäæÄÉÉ: @æÉÉç|ç&..ÄæÉÉçæÄç|ç^Ä|æçÉÉÉ*..Ä[:^(\^ÉÉÉç|ä)..Ä||@ÉÉÉæææ..Ä||@Ä/äç|æÉÉÉææ..Ä||@&

Katastr. územie: Brodské(806960)
Obec: Brodské (504271)
Okres: Skalica (206)
Kraj: Trnavský (2)

PROJEKT POZEMKOVÝCH ÚPRAV BRODSKÉ
KOMBINATÓRIUM Z REGISTRA PŮVODNÉHO A NOVÉHO STAVU

Dátum: 4.9.2014
Vyhotoval: Geodézia Bratislava a.s.
Dňa: 2014.09.04 v Bratislave

Str.62

Vlastník I @BCJâ`Fcz`lUzâ UbÿY`AUÿ								U•[à) .Áô[[264	
Register pôvodného stavu					Register nového stavu				
ô[[Áæ&^`Á fç[à) ..@ •æÿ	kód pôv. parc.	DRP komis.	výmera vl. pod. v obvode v m²	hodnota vl. podielu v obvode v €	ô[[Áæ&^`Á[ç..@ Áæÿ ÖÜÜÁ[à æ WÜ	výmera vl. pod. v m²	hodnota vl. podielu v obvode v €	sumárny nárok na vyrovnanie v €	
P01	P02	P06	P30	P31	N01	N03	N26	N27	V01
3831/1	2	2	51,33	3,83					3,83
3831/2	2	2	12,71	0,93					0,93
3931	2	2	72,29	5,40					5,40
3932	2	2	74,13	5,54					5,54
			Spolu: 210,46	Spolu: 15,70				Spolu:	Spolu 15,70
				Spolu (SKK): 473				Spolu (SKK): 0	Spolu (Sk):473
S[{ æ æ } Á[^-ææ } ôÿ æ ç ð æ k Koefficient primeranosti vo výmere (%): Koefficient primeranosti v hodnote (%):									

S[} ç^! : } Á^! : ÁÖWÜÄMæFG €ÜSS

\5âÁ fç[à) æ&æÿ^* â ç! /ÖÄææ dæÿç^* â ç! /ÖÄææ dæÿç[: ^{ \[ç! Á) ææÿ ä ç ^ æ ç . Á] ^! ç

â!~ @[: ^{ \^ Áç[{ æ æ } |) ^ ß[à æ{ æ • ç [ç æ æ @ Á |) ^ ÖMç[] : Á fææÿ æ ç ^) æ æ ß ç æ æ ß æ ß : @æ æ ß ç [&) . Á æ æ ß æ ß ç æ . Á ç) ^ Á [: æ ç æ æ ç (•) . Á [: ^{ \^ æFFç[à) . Á || & @ æFFç æ æ ç æ . Á || & @ Á æ) æ ç [: æ æ ç ß ç • æÿ . Á || & @

Katastr. územie: Brodské(806960)
Obec: Brodské (504271)
Okres: Skalica (206)
Kraj: Trnavský (2)

PROJEKT POZEMKOVÝCH ÚPRAV BRODSKÉ
KOMBINATÓRIUM Z REGISTRA PŮVODNÉHO A NOVÉHO STAVU

Dátum: 4.9.2014
Vyhotoval: Geodézia Bratislava a.s.
Miesto: Brodské (504271)

Vlastník									U•[à) .Á•[
I @BCJá `üH`Zb]ŁbUf" & "% &\$ŽDi glz*+) #ž6fUhg`U U. (%\$(327
Register pôvodného stavu					Register nového stavu				
•[[Á æ&^` Á fç[à) ..@ •œ`	kód pôv. parc.	DRP komis.	výmera vl. pod. v obvode v m²	hodnota vl. podielu v obvode v €	•[[Á æ&^` Á [ç..@ Á œ` WU	ÖÜÁ [á æ	výmera vl. pod. v m²	hodnota vl. podielu v obvode v €	sumárny nárok na vyrovnanie v €
P01	P02	P06	P30	P31	N01	N03	N26	N27	V01
3856/1	2	2	0,36	0,03					0,03
3856/2	2	2	0,52	0,04					0,04
			Spolu: 0,88	Spolu: 0,07	Spolu:			Spolu:	Spolu 0,07
			Spolu (SKK): 2					Spolu (SKK): 0	Spolu (Sk):2
S[{ æ æ} Á [^-æ) œ, æ ç ð æ K									
Koefficient primeranosti vo výmere (%):									
Koefficient primeranosti v hodnote (%):									

Súčet podielov na výmere (%)

Koefficient primeranosti vo výmere (%):

Koefficient primeranosti v hodnote (%):

Dátum: 4.9.2014 Str.64
Vyhotovil: Geodézia Bratislava a.s.
Číslo: 111/2014/JA/111/2014

[illegible]

Dátum: 4.9.2014 Str.66
Vyhotovil: Geodézia Bratislava a.s.
Číslo: 111/2014/JA/111/2014

[illegible]

Katastr. územie: Brodské(806960)
Obec: Brodské (504271)
Okres: Skalica (206)
Kraj: Trnavský (2)

PROJEKT POZEMKOVÝCH ÚPRAV BRODSKÉ
KOMBINATÓRIUM Z REGISTRA PŮVODNÉHO A NOVÉHO STAVU

Dátum: 4.9.2014
Vyhotoval: Geodézia Bratislava a.s.
Dátum: 4.9.2014

Vlastník Dermeková Mária								U•[à) .Á•[142	
Register pôvodného stavu					Register nového stavu				
Ö Áæ&^" Á fç[à) ..@ •æç	kód pôv. parc.	DRP komis.	výmera vl. pod. v obvode v m²	hodnota vl. podielu v obvode v €	Ö Áæ&^" Á[ç..@ Áæç	ÖÜÜÁ[à æ WÜ	výmera vl. pod. v m²	hodnota vl. podielu v obvode v €	sumárny nárok na vyrovnanie v €
P01	P02	P06	P30	P31	N01	N03	N26	N27	V01
3758/1	2	2	404,00	30,18	8156	2	1980,00	147,91	0,00
3758/2	2	2	1647,00	123,03					0,00
			Spolu: 2051,00	Spolu: 153,21			Spolu: 1980,00	Spolu: 147,91	Spolu 0,00
				Spolu (SKK): 4616				Spolu (SKK): 4456	Spolu (Sk):0
S[{ ææ} Á[^ææ} Öç æç ð æK 2,00 Koeficient primeranosti vo výmere (%): 3,46 Koeficient primeranosti v hodnote (%): 3,46									

S[}ç^{:} Á~!: ÁÖWÜÄHÉÇ €ÜSS

\5áÁ fç[æ&æç^* ä ç! ÖÁææ çæç! ä ç! ÖÁææ çæç! : ^{ \[ç! Á) ææ çæç! Áæ çæç! Á] ^! ç

ä!~ @[: ^{ \ ^ Á[{ æç}]} ^ ç[à æ{ ä•c [çææ ç Á] } ^ ÖKç!)! Á fææ ç ç ^! æ^ ç ç æ^ ç ç! @æ^ ç ç ç [&] ..Á æ^ ç ç ç ç. Á! ç) ^ Á[!æ ç ç ç ç^•) . Á[: ^{ \ ^ ç fç[à) . Á[&@ ç fç æ ç ç æ) . Á[&@ Áæ! ä ç! !æ ç! ç •æç) . Á[&@

PROJEKT POZEMKOVÝCH ÚPRAV BRODSKÉ KOMBINATÓRIUM Z REGISTRA PÔVODNÉHO A NOVÉHO STAVU

Dátum: 4.9.2014 Str.68
Vyhotočil:Geodézia Bratislava a.s.
Číslo: 2014-01-01

Vlastník									U•[à) .Á•[[67
87bi ýcjz'>`ŤĚbUf"% "&%)) ž6i`ťcjU&*, '#% ž6fUhg'Uj ŤŽDG ..) %\$(žGF									
Register pôvodného stavu					Register nového stavu				
ô[[Áæ&^ `Á fç[á) ..@ •ææ`	kód pôv. parc.	DRP komis.	výmera vl. pod. v obvodě v m²	hodnota vl. podielu v obvodě v €	ô[[Áæ&^ `Á[ç..@ Áææ` ÖÜÜÁ[á æ WU	výmera vl. pod. v m²	hodnota vl. podielu v obvodě v €	sumárny nárok na vyrovnanie v €	
P01	P02	P06	P30	P31	N01	N03	N26	N27	V01
3814/2	2	2	13,21	0,99	8091	2	414,00	30,93	0,00
3814/3	2	2	0,91	0,07					0,00
3814/4	2	2	2,01	0,15					0,00
3822/1	2	2	36,77	2,75					0,00
3822/3	2	2	6,30	0,46					0,00
3825/1	2	2	13,90	1,04					0,00
3825/3	2	2	2,33	0,17					0,00
3860/1	2	2	0,00	0,00					0,00
3923	2	2	56,33	4,21					0,00
3925	2	2	22,93	1,71					0,00
3935	2	2	9,01	0,67					0,00
3957	2	2	61,41	4,59					0,00
3959/2	2	2	187,86	14,03					0,00
			Spolu: 412,97	Spolu: 30,84			Spolu: 414,00	Spolu: 30,93	Spolu 0,00
				Spolu (SKK): 929				Spolu (SKK): 932	Spolu (Sk):0
S[{ ææ) Á[^ ææ) ô[æ ç ô æK 13,00									
Koeficient primeranosti vo výmere (%): -0,25									
Koeficient primeranosti v hodnote (%): -0,29									

S[]ç^!:{} Á~!:ÁFÀÖWÜÁMÁHÊÊGÊ €ÀÛSS

\5aÁ fçĖÆ æ&ĖĖĖĖ^* ā c!ĖĖÁ aae daĖĖĖĖ^* ā c!ĖĖÁ aae daĖĖĖĖ [: ^ { \ [ç Ė Á } ā cĖĖĖĖ . Ė ā cĖĖĖĖ . Ė] ^ Ė Ė c

PROJEKT POZEMKOVÝCH ÚPRAV BRODSKÉ KOMBINATÓRIUM Z REGISTRA PÔVODNÉHO A NOVÉHO STAVU

Dátum: 4.9.2014 Str.69
Vyhotožil:Geodézia Bratislava a.s.
Číslo: 2014-01-01

Vlastník										U•[à) ..Á•[[573
8fbnt >cnYZbUf"r"%) *žNUXi bUq z'WqHJ%% \$# ž6fUHq`Uj UŽDG ..) %\$%ŽGF										
Register pôvodného stavu					Register nového stavu					
0[[Áæ& ^ Á fç{ à} ..@ •œ	kód pôv. parc.	DRP komis.	výmera vl. pod. v obvide v m²	hodnota vl. podielu v obvide v €	0[[Áæ& ^ Á[ç..@ Áæ [~]	ÖÜÁ[Á æ WU	výmera vl. pod. v m²	hodnota vl. podielu v obvide v €	sumárny nárok na vyrovnanie v €	
P01	P02	P06	P30	P31	N01	N03	N26	N27	V01	
3860/1	2	2	0,00	0,00	8100	2	29,47	2,20	0,00	
3935	2	2	9,01	0,67					0,00	
3957	2	2	20,47	1,53					0,00	
			Spolu: 29,48	Spolu: 2,20			Spolu: 29,47	Spolu: 2,20	Spolu 0,00	
				Spolu (SKK): 66				Spolu (SKK): 66	Spolu (Sk):0	
S[{ æ æ} Á[^ æ æ} ç[æ ç ð æ k 3,00										
Koeficient primeranosti vo výmere (%): 0,03										
Koeficient primeranosti v hodnote (%): 0,00										

\5aÁ fçĖǼæ&ÈĚĔ^~ā c\!ÔÁææ dazĜĕ^~ā c\!ÒÁææ dazĤĒ[: ^{ \[ç Ā } āœĤĖ .Āāā^ĔĖ .Ā] ^| ċ

[illegible]

Dátum: 4.9.2014 Str.70
Vyhotovil: Geodézia Bratislava a.s.
Číslo: 111/2014/JA/111/2014

Vlastník Dujšák Alexander, nar. 3.8.1929, zom.27.3.2010, Brodské 138/12, Brodské 90885								Učastník 575		
Register pôvodného stavu					Register nového stavu					
Číslo katastrálnej mapy	kód pôv. parc.	DRP komis.	výmera vl. pod. v obvine v m²	hodnota vl. podielu v obvine v €	Číslo katastrálnej mapy	ÖÜÚÄ [ä] ä	wü	výmera vl. pod. v m²	hodnota vl. podielu v obvine v €	sumárny nárok na vyrovnanie v €
P01	P02	P06	P30	P31	N01	N03	N26	N27	V01	
3931	2	2	32,86	2,45						2,45
3932	2	2	33,69	2,52						2,52
			Spolu: 66,55	Spolu: 4,97				Spolu:	Spolu:	Spolu 4,97
				Spolu (SKK): 150				Spolu (SKK): 0	Spolu (Sk):150	
<p>S[{ ä } Ä] ^ ä) ö ü ä k</p> <p>Koeficient primeranosti vo výmere (%):</p> <p>Koeficient primeranosti v hodnote (%):</p>										

S[]ç^!:) Á^!:(ÁÖÜÄÄÉÉÉÉÜSS
 \5äÄfçÉäæ&ÉÉÉÉ^*äç!(ÖÄææææÉÉÉÉ^*äç!(ÖÄææææÉÉÉÉ[:^(\[ç!Ä)æ&ÉÉÉÉ.Ääç^ÉÉÉÉ.Ä)^!ç
 ä!^Ö[:^(\^Äç[{ää})]^É[ääæ[äç[çääçÄÄ])^ÖÉÉÉ!):ÄfääæÉÉÉç^!)æ&ÉÉÉäæ&ÉÉÉ!@æ&ÉÉÉç[ç!&.Äæ&ÉÉÉçää.Ä!ç)^Ä[:æçÉÉÉ^).Ä[:^(\^ÉÉÉÉ[ä).Ä||&&ÉÉÉææææ.Ä||&&Ä!äç[ääÉÉÉ^æ).Ä||&&

Dátum: 4.9.2014 Str.71
Vyhotovil: Geodézia Bratislava a.s.
Číslo: 111/2014

[illegible]

Dátum: 4.9.2014 Str.72
Vyhotovil: Geodézia Bratislava a.s.
Číslo: 111/2014/JA/111/2014

[illegible]

S{}ç^!::} Á^!: ÁÖÜÄÄÉÉÉ ÉÁÜSS
 \5áÁfçÉäæäÉÉ^* ä ç!ÁÁææäæÉÉ^* ä ç!ÁÁææäæÉÉ[:^(\[ç!Á)ææÉÉ.Áæç^ÉÉÉ.Á]^!ç
 ä! @[:^(\^ Á{ { ää})]^É[ä ä{ ä•c[çæ@Á]]~ÖKÉ;]:ÁfääÉÉç^! æÉÉä æÉÉÉ! @æ^ÉÉç[ç]&.Áæ^ÉÉççæ.Á[ç]^!æçÉÉÉ^).Á[:^(\^ÉÉÉç[ä].Á||&@ÉÉÉææææ.Á||&@/á! äç[:æÉÉÉ•æ).Á||&@

Vlastník DUJSÍK Alojz, nar. 14.06.1897, manž.Rozália r.Dujsíková										U•[à) .Á•[[399
Register pôvodného stavu					Register nového stavu					
•[[Áæ&^ Á fç[à} ..@ •œœ	kód pôv. parc.	DRP komis.	výmera vl. pod. v obvode v m²	hodnota vl. podielu v obvode v €	•[[Áæ&^ Á fç..@ Áœ	ÖÜÁ[à æ WJ	výmera vl. pod. v m²	hodnota vl. podielu v obvode v €	sumárny nárok na vyrovnanie v €	
P01	P02	P06	P30	P31	N01	N03	N26	N27	V01	
3831/1	2	2	21,00	1,57					1,57	
3831/2	2	2	5,20	0,38					0,38	
3835/1	2	2	5,19	0,39					0,39	
3835/1	2	2	7,78	0,58					0,58	
3835/2	2	2	2,12	0,15					0,15	
3835/2	2	2	1,41	0,10					0,10	
3836/1	2	2	5,44	0,41					0,41	
3836/1	2	2	8,16	0,61					0,61	
3836/2	2	2	2,12	0,16					0,16	
3836/2	2	2	1,41	0,10					0,10	
			Spolu: 59,83	Spolu: 4,45			Spolu:	Spolu:	Spolu 4,45	
				Spolu (SKK): 134				Spolu (SKK): 0	Spolu (Sk):134	
S[{ ææ} Á[^ææ) œ æç ðæK Koeficient primeranosti vo výmere (%): Koeficient primeranosti v hodnote (%):										

Vlastník DUJSÍK Anton, farár										U•[à) .Á•[[457
Register pôvodného stavu					Register nového stavu					
•[[Áæ&^"Á fç[à} ..@ •cæ"	kód pôv. parc.	DRP komis.	výmera vl. pod. v m²	hodnota vl. podielu v obvode v €	•[[Áæ&^"Á[ç..@Áæ" WU	ÖÜÁ[ä æ	výmera vl. pod. v m²	hodnota vl. podielu v obvode v €	sumárny nárok na vyrovnanie v €	
P01	P02	P06	P30	P31	N01	N03	N26	N27	V01	
3835/1	2	2	0,86	0,06					0,06	
3835/2	2	2	0,24	0,02					0,02	
3836/1	2	2	0,91	0,07					0,07	
3836/2	2	2	0,24	0,02					0,02	
			Spolu: 2,25	Spolu: 0,17			Spolu:	Spolu:	Spolu 0,17	
				Spolu (SKK): 5				Spolu (SKK): 0	Spolu (Sk):5	
S[{ ææ} Á[^ææ) ç[æ ç ä æ Koeficient primeranosti vo výmere (%): Koeficient primeranosti v hodnote (%):										

S[] ç^! :} Á~ !: ÁĀÖWÜÁMĤĚĜĬ €ÀÛSS

5a. $\hat{A} f_{\hat{c}} \hat{E} \hat{a} \hat{E} \hat{E}^* \hat{a} \hat{c} | \hat{A} \hat{A} \hat{a} \hat{a} \hat{a} \hat{E} \hat{E}^* \hat{a} \hat{c} | \hat{A} \hat{A} \hat{a} \hat{a} \hat{a} \hat{E} \hat{E} [: ^ \{ \setminus [\hat{c} | \hat{A}] \hat{a} \hat{E} \hat{E} . \hat{A} \hat{a} \hat{a} \hat{E} \hat{E} . \hat{A}] ^ | \hat{c}$


S[} ç^! : } Á ~ ! : Á Ä Ò W Ü Á M H E Ê Ñ Ğ € À Û S S

Dátum: 4.9.2014 Str.79
Vyhotožil: Geodézia Bratislava a.s.
Číslo: 111/2014/JA/111/2014

[illegible]

Dátum: 4.9.2014 Str.80
Vyhotožil: Geodézia Bratislava a.s.
Číslo: 111/2014/JA/111/2014

[illegible]

Dátum: 4.9.2014 Str.81
Vyhotovil: Geodézia Bratislava a.s.


[illegible]

Dátum: 4.9.2014 Str.82
Vyhotožil: Geodézia Bratislava a.s.
Číslo: 111/2014/JA/111/2014

[illegible]

Dátum: 4.9.2014 Str.84
Vyhotovil: Geodézia Bratislava a.s.
Číslo: 111/2014/JA/BZ

Vlastník DUJSÍK Jozef, nar. 06.03.1891, m.Mária r.Hladíková										U•[à) .Á•[[462
Register pôvodného stavu					Register nového stavu					
•[[Áæ&^" Á fç[à} ..@ •cæ"	kód pôv. parc.	DRP komis.	výmera vl. pod. v obvode v m²	hodnota vl. podielu v obvode v €	•[[Áæ&^" Á[ç..@ Áæ" WU	ÖÜÁ[ä æ	výmera vl. pod. v m²	hodnota vl. podielu v obvode v €	sumárny nárok na vyrovnanie v €	
P01	P02	P06	P30	P31	N01	N03	N26	N27	V01	
3835/1	2	2	10,38	0,78					0,78	
3835/2	2	2	2,83	0,21					0,21	
3836/1	2	2	10,88	0,81					0,81	
3836/2	2	2	2,83	0,21					0,21	
			Spolu: 26,92	Spolu: 2,01			Spolu:	Spolu:	Spolu 2,01	
				Spolu (SKK): 61				Spolu (SKK): 0	Spolu (Sk):61	
S[{ æ æ} Á[^ æ æ) ç[æ ç ä æ Koeficient primeranosti vo výmere (%): Koeficient primeranosti v hodnote (%):										

[illegible]

Dátum: 4.9.2014 Str.85
Vyhotovil:Geodézia Bratislava a.s.
Číslo: 111/2014

Vlastník DUJSÍK Matej										U•[à) .Àð[[463
Register pôvodného stavu					Register nového stavu					
ð[[Áæ&^ Á[ç[à) ..@ •æç	kód pôv. parc.	DRP komis.	výmera vl. pod. v obvodě v m²	hodnota vl. podielu v obvodě v €	ð[[Áæ&^ Á[ç[à) Áæç	ÖÜÜÁ[à æ WÜ	výmera vl. pod. v m²	hodnota vl. podielu v obvodě v €	sumárny nárok na vyrovnanie v €	
P01	P02	P06	P30	P31	N01	N03	N26	N27	V01	
3835/1	2	2	3,46	0,26					0,26	
3835/2	2	2	0,94	0,07					0,07	
3836/1	2	2	3,63	0,27					0,27	
3836/2	2	2	0,94	0,07					0,07	
		Spolu: 8,97		Spolu: 0,67			Spolu:	Spolu:	Spolu 0,67	
				Spolu (SKK): 20			Spolu (SKK): 0		Spolu (Sk):20	
S[{ æ æ } Á[^-ææ) òç æç ð æ ç Koeficient primeranosti vo výmere (%): Koeficient primeranosti v hodnote (%):										

S[} ç^! : } Á ~ ! : Á Ä Ò Ü Á Á Æ Ê Æ Ĝ € Æ Û S S

ä: @ | : ^ (\ ' ^ Å | { { ä } }) | | ð | ä ä { { ä • c [ç a a @ Ä | | } Ü ð | } | Ä f ä ä ä ä @ ^ } ä ä ä ä ä ä ä | @ ä ä ä ä ç | & . Ä ä ä ä ä ä ä ä ç ä ä | ç ^ Ä | | ä c ä ä ä ä • . Ä | : ^ (\ ' ^ Ä ä | ä) . Ä | | @ ä ä ä ä ä ä ä ä ä ä . Ä | | & / ä ä ä ä ç | ä ä ä ä ä ä ä ä ä ä . Ä | | @

Dátum: 4.9.2014 Str.87
Vyhotožil: Geodézia Bratislava a.s.
Číslo: 111/2014/JA/111/2014

[illegible]

Dátum: 4.9.2014 Str.88
Vyhotožil: Geodézia Bratislava a.s.
Číslo: 111/2014/JA/111/2014

[illegible]

Katastr. územie: Brodské(806960)
Obec: Brodské (504271)
Okres: Skalica (206)
Kraj: Trnavský (2)

PROJEKT POZEMKOVÝCH ÚPRAV BRODSKÉ
KOMBINATÓRIUM Z REGISTRA PŮVODNÉHO A NOVÉHO STAVU

Dátum: 4.9.2014
Vyhotoval: Geodézia Bratislava a.s.
Za: a.s. [illegible] Bratislava

Vlastník					U[] à) .Á[]				
8I >Gá'AIW Uža Ubŷ"AzfIUf'DU cij ciz					403				
Register pôvodného stavu					Register nového stavu				
Ö Áæ&^" Á fç[à) ..@ •æŷ	kód pôv. parc.	DRP komis.	výmera vl. pod. v obvodě v m²	hodnota vl. podielu v obvodě v €	Ö Áæ&^" Á[ç..@ Áæŷ	ÖÜÜÁ[à æ WÜ	výmera vl. pod. v m²	hodnota vl. podielu v obvodě v €	sumárny nárok na vyrovnanie v €
P01	P02	P06	P30	P31	N01	N03	N26	N27	V01
3831/1	2	2	70,00	5,23					5,23
3831/2	2	2	17,33	1,27					1,27
			Spolu: 87,33	Spolu: 6,50			Spolu:	Spolu:	Spolu 6,50
				Spolu (SKK): 196				Spolu (SKK): 0	Spolu (Sk):196
S[{ ææ } Á[^ææ) ö æç ð æk Koeficient primeranosti vo výmere (%): Koeficient primeranosti v hodnote (%):									

S[} ç^! : } Á^! : ÁÖWÜÄHÉŢ Ğ €ÜSS

\5áÁ fç[àæ&ŷ^* ä ç! ÖÁææ çæŷ^* ä ç! ÖÁææ çæŷ^* : ^{ \[ç! Á) ææŷ . Áæç ^æŷ . Á] ^! ç

ái" @[: ^{ \ ^ Á[{ æŷ }] } ^ŷ[à æ{ ä•c [çææ ç Á] } " ÖKŷ!)! Á fææŷ ç ^) ææŷ ç ææŷ ç @ææ ŷ ç[&] . Áææ ŷ çæŷ ç. Á! ç) ^Á[! æ ç ŷ ç ^) . Á[: ^{ \ ^ ŷ fç[à) . Á || &@ ŷ fç ææŷ ææŷ . Á || &@ Áæ! áç! ! ææŷ ç •æŷ . Á || &@

Katastr. územie: Brodské(806960)
Obec: Brodské (504271)
Okres: Skalica (206)
Kraj: Trnavský (2)

PROJEKT POZEMKOVÝCH ÚPRAV BRODSKÉ
KOMBINATÓRIUM Z REGISTRA PŮVODNÉHO A NOVÉHO STAVU

Dátum: 4.9.2014
Vyhotoval: Geodézia Bratislava a.s.
02.11.2014

Str.90

Vlastník DUJSÍK Milan, nar. 06.07.1924					U•[à) .Á•[
Register pôvodného stavu					Register nového stavu				
•œ	kód pôv. parc.	DRP komis.	výmera vl. pod. v obvode v m²	hodnota vl. podielu v obvode v €	•œ	ÖÜÜÁ[à æ WÜ	výmera vl. pod. v m²	hodnota vl. podielu v obvode v €	sumárny nárok na vyrovnanie v €
P01	P02	P06	P30	P31	N01	N03	N26	N27	V01
3835/1	2	2	10,38	0,78					0,78
3835/2	2	2	2,83	0,21					0,21
3836/1	2	2	10,88	0,81					0,81
3836/2	2	2	2,83	0,21					0,21
			Spolu: 26,92	Spolu: 2,01			Spolu:	Spolu:	Spolu 2,01
				Spolu (SKK): 61				Spolu (SKK): 0	Spolu (Sk):61
S[{ æ æ } Á[^-æ } œ æ ç ð æ k Koeficient primeranosti vo výmere (%): Koeficient primeranosti v hodnote (%):									

S[} ç\:: } Á\:: ÁÖWÜÄMÆG €ÜSS

\5aÁ fçä æ&æÆ^* ä ç\ÖÄææ dææÆ^* ä ç\ÖÄææ dææÆ[:^{\[ç\ Á) ææä ä ..Á ç^ ä ä ..Á] ^\; ç

äi~ @Á[:^{\^ Á\[\[ä ä)\;]^ ä[ä æ{ ä • c[çæä @ Á\;]^ ÖMÖÆ\; Á fææÆæ æ ^\; æ ä ä çä æ ä ä E; @ææ ä ä ç[&)..Á ææ ä ä çæ. Á\; ç) ^Á\; æ ç æÆÆ^•) .Á[:^{\^ æFFç[ä) .Á\| &@ æFÆ ææçæ) .Á\| &@ Áæ\; äç[!ææF ä •œ) .Á\| &@

[illegible]

Dátum: 4.9.2014 Str.92
Vyhotožil: Geodézia Bratislava a.s.
Číslo: 111/2014/JA/111/2014

[illegible]

Dátum: 4.9.2014 Str.93
Vyhotožil: Geodézia Bratislava a.s.
Číslo: 111/2014/JA/111/2014

[illegible]

Dátum: 4.9.2014 Str.94
Vyhotovil: Geodézia Bratislava a.s.
Číslo: 111/2014

Vlastník DUJSÍK Teofil									U•[à) .Á•[[271
Register pôvodného stavu					Register nového stavu				
•[[Á æ&^* Á fç[à) ..@ •œæ	kód pôv. parc.	DRP komis.	výmera vl. pod. v obvodě m²	hodnota vl. podielu v obvodě v €	•[[Á æ&^* Á [ç..@ Á œæ	ÖÜÁ [à æ WÜ	výmera vl. pod. v m²	hodnota vl. podielu v obvodě v €	sumárny nárok na vyrovnanie v €
P01	P02	P06	P30	P31	N01	N03	N26	N27	V01
3831/1	2	2	23,33	1,74					1,74
3831/2	2	2	5,78	0,42					0,42
3835/1	2	2	43,23	3,23					3,23
3835/2	2	2	11,77	0,86					0,86
3836/1	2	2	45,31	3,38					3,38
3836/2	2	2	11,77	0,86					0,86
3931	2	2	32,86	2,45					2,45
3932	2	2	33,69	2,52					2,52
			Spolu: 207,74	Spolu: 15,46			Spolu:	Spolu:	Spolu 15,46
				Spolu (SKK): 466				Spolu (SKK): 0	Spolu (Sk):466
<p>S[{ æ æ } Á [^ - æ æ } ç [æ ç ð á æ</p> <p>Koeficient primeranosti vo výmere (%):</p> <p>Koeficient primeranosti v hodnote (%):</p>									

S[} ç^! : } Á ~ ! : Á Æ Ò Ü Á Á Æ Ê Æ Ĝ € À Û S S

\5âÁ fçĖ æ&BĖĖ^* ã c\ /ÔÁ ææ dæĖĖ^* ã c\ /ÔÁ ææ dæĖĖ [: ^ { \ [ç Ĩ Á } ã æĖĖ Ė . Ĩ æ ç ^ ĖĖ Ė . Ĩ] ^ Ĩ c

[illegible]

Dátum: 4.9.2014 Str.95
Vyhotožil: Geodézia Bratislava a.s.
Číslo: 111/2014/JA/111/2014

[illegible]

Dátum: 4.9.2014 Str.96
Vyhotožil: Geodézia Bratislava a.s.
Číslo: 111/2014/JA/111/2014

[illegible]

Katastr. územie: Brodské(806960)
Obec: Brodské (504271)
Okres: Skalica (206)
Kraj: Trnavský (2)

PROJEKT POZEMKOVÝCH ÚPRAV BRODSKÉ
KOMBINATÓRIUM Z REGISTRA PŮVODNÉHO A NOVÉHO STAVU

Dátum: 4.9.2014
Vyhotoval: Geodézia Bratislava a.s.
Za: [signature]

Vlastník					U[] à) .Á[]				
DUJSÍKOVÁ Anna, nar. 10.09.1910, Nám. SNP 870/141, Brodské					424				
Register pôvodného stavu					Register nového stavu				
č[] Á[]	kód pôv. parc.	DRP komis.	výmera vl. pod. v obvode v m²	hodnota vl. podielu v obvode v €	č[] Á[]	ÖÜÁ[]	výmera vl. pod. v m²	hodnota vl. podielu v obvode v €	sumárny nárok na vyrovnanie v €
P01	P02	P06	P30	P31	N01	N03	N26	N27	V01
3844/1	2	2	14,52	1,08					1,08
3844/2	2	2	4,12	0,30					0,30
			Spolu: 18,64	Spolu: 1,38			Spolu:	Spolu:	Spolu 1,38
				Spolu (SKK): 42				Spolu (SKK): 0	Spolu (Sk):42
S[{ } } Á[^-] } Koefficient primeranosti vo výmere (%): Koefficient primeranosti v hodnote (%):									

S[] ç^! : } Á~! : ÁÖWÜÄHÉÉÜSS

\5áÁfçÉä8BÉÉ^*äç!ÖÁæædæÉÉ^*äç!ÖÁæædæÉÉ[:^{\[ç!Á)æç!Áäç^ÉÉ.Á] ^!ç

ä!~@[:^{\^Á[{ } }] ^É[äÁ{ ä•c[çæa@Á] } ^ÖÉ!)! ÁfææÉç ^) æ^Éç æ^ÉÉ! @æ^Éç[&] .Áæ^Éççç.Á!ç) ^Á[!æçÉÉ^•) .Á[:^{\^ÉÉç[ä] .Á|| &@ÉÉæççç.Á|| &@Á! äç! æç! É•çç] .Á|| &@

Dátum: 4.9.2014 Str.98
Vyhotovil: Geodézia Bratislava a.s.
Číslo: 111/2014/JA/111/2014

[illegible]

Dátum: 4.9.2014 Str.99
Vyhotovil: Geodézia Bratislava a.s.
Číslo: 111/2014/JA/111/2014

[illegible]

Dátum: 4.9.2014 Str.100
Vyhotožil: Geodézia Bratislava a.s.
Číslo: 111/2014/JA/111/2014

[illegible]

Katastr. územie: Brodské(806960)
Obec: Brodské (504271)
Okres: Skalica (206)
Kraj: Trnavský (2)

PROJEKT POZEMKOVÝCH ÚPRAV BRODSKÉ
KOMBINATÓRIUM Z REGISTRA PŮVODNÉHO A NOVÉHO STAVU

Dátum: 4.9.2014
Vyhotoval: Geodézia Bratislava a.s.
Za: [signature] [signature] [signature] [signature]

Vlastník DUJSÍKOVÁ Júlia, nar. 20.05.1898					U[] à) .Á[] 406				
Register pôvodného stavu					Register nového stavu				
číslo pozemku	kód pôv. parc.	DRP komis.	výmera vl. pod. v obvode v m²	hodnota vl. podielu v obvode v €	číslo pozemku	ÖÜÜÁ[] à [] WÜ	výmera vl. pod. v m²	hodnota vl. podielu v obvode v €	sumárny nárok na vyrovnanie v €
P01	P02	P06	P30	P31	N01	N03	N26	N27	V01
3831/1	2	2	7,00	0,52					0,52
3831/2	2	2	1,73	0,13					0,13
			Spolu: 8,73	Spolu: 0,65			Spolu:	Spolu:	Spolu 0,65
				Spolu (SKK): 20				Spolu (SKK): 0	Spolu (Sk):20
S[{ } à [] Á[^-à] ö[] à [] Koeffizient primeranosti vo výmere (%): Koeffizient primeranosti v hodnote (%):									


S[] ç^! : } Á~! : ÁÖWÜÄHÉG €ÜSS

\5áÁfç[] à8[] ÉÉ^* á c! /ÖÁææ dæ[] ÉÉ^* á c! /ÖÁææ dæ[] ÉÉ[: ^{ \[ç! Á) æ[] É[] Á[] à[] ^É[] É[] Á[] ^! : c

ái" @[: ^{ \ ^ Á[{] à[] } ^É[] à á{ á•c [ç[] à[] } ^ÖÜÜ!)! Áfáæ[] É[] ^) æ^É[] ç[] æ^É[] @æ^É[] ç[] &] ..Áæ^É[] ç[] Á[] ç) ^Á[] !æ c ÉÉÉ^) .Á[: ^{ \ ^ ÉÉÉ[] à) .Á[] &@ÉÉÉ æ[] ç[] ..Á[] &@Á[] áç! !æ[] É[] •æ[] .Á[] &@

Dátum: 4.9.2014 Str.102
Vyhotožil: Geodézia Bratislava a.s.
Číslo: 111/2014/JA/111/2014

[illegible]

Dátum: 4.9.2014 Str.103
Vyhotovil: Geodézia Bratislava a.s.


[illegible]

Dátum: 4.9.2014 Str.104
Vyhotožil: Geodézia Bratislava a.s.
Číslo: 100-100-100-100-100-100-100-100-100-100

[illegible]

Katastr. územie: Brodské(806960)
Obec: Brodské (504271)
Okres: Skalica (206)
Kraj: Trnavský (2)

PROJEKT POZEMKOVÝCH ÚPRAV BRODSKÉ KOMBINATÓRIUM Z REGISTRA PŮVODNÉHO A NOVÉHO STAVU

Dátum: 4.9.2014
Vyhotoval: Geodézia Bratislava a.s.
Str. 111

Vlastník Gulišková Klotilda					U•[à) .Á•[
Register pôvodného stavu					Register nového stavu				
Ö Áæ&^" Á fç[à) ..@ •æç	kód pôv. parc.	DRP komis.	výmera vl. pod. v obvode v m²	hodnota vl. podielu v obvode v €	Ö Áæ&^" Á[ç..@ Áæç	ÖÜÜÁ[à æ WÜ	výmera vl. pod. v m²	hodnota vl. podielu v obvode v €	sumárny nárok na vyrovnanie v €
P01	P02	P06	P30	P31	N01	N03	N26	N27	V01
3922/1	2	2	39,71	2,97					2,97
3949	2	2	160,67	12,00					12,00
			Spolu: 200,38	Spolu: 14,97			Spolu:	Spolu:	Spolu 14,97
				Spolu (SKK): 451				Spolu (SKK): 0	Spolu (Sk):451
S[{ ææ } Á[^ææ } öç æç ð æç Koeficient primeranosti vo výmere (%): Koeficient primeranosti v hodnote (%):									

S[} ç^! : } Á~! : ÁÖWÜÄHÉÇ €ÜSS

\5áÁ fç[æ&æç^* ä ç! ÖÁææ çæç^* ä ç! ÖÁææ çæç^* : ^{ \[ç! Á) ææ çæç^* ä ç! ^! ç

ä!~ @[: ^{ \ ^ Áç[{ æç }] } ^ ç[à æ{ ä•c [çææ ç Á] } ^ ÖKÇ!)! Á fææ ç ç ^) æ^ ç ç æ^ ç ç! @æ^ ç ç ç[&) Áæ^ ç ç çæç. Á! ç) ^ Á[: æ ç ç ç ç^) . Á[: ^{ \ ^ ç fç[à) . Á || & @ ç fç æ ç çæç . Á || & @ Áæ! ä ç! : æ ç! ç • çæç . Á || & @

PROJEKT POZEMKOVÝCH ÚPRAV BRODSKÉ KOMBINATÓRIUM Z REGISTRA PÔVODNÉHO A NOVÉHO STAVU

Vlastník GUTOVÁ Anna								U[] à). Á[] 442	
Register pôvodného stavu					Register nového stavu				
Š[] Á[] &[] ^ Á[] f[] à) ..@ • cæ	kód pôv. parc.	DRP komis.	výmera vl. pod. v obvodě v m²	hodnota vl. podielu v obvodě v €	Š[] Á[] &[] ^ Á[] f[] ç. @ Á[] ^ ÖÜÜÁ[] á æ	WU	výmera vl. pod. v m²	hodnota vl. podielu v obvodě v €	sumárny nárok na vyrovnanie v €
P01	P02	P06	P30	P31	N01	N03	N26	N27	V01
3947	2	2	155,58	11,62					11,62
			Spolu: 155,58	Spolu: 11,62			Spolu:	Spolu:	Spolu 11,62
			Spolu (SKK): 350					Spolu (SKK): 0	Spolu (Sk):350
<p>S[{ æ æ } Á[^ æ æ] ö[æ ö] ð æ k</p> <p>Koeficient primeranosti vo výmere (%):</p> <p>Koeficient primeranosti v hodnote (%):</p>									

S[} ç^! : } Á ~ ! : Á Á Ò Ü Á Á Ë Ê Ĝ € Á Û S S

\5ãÁ fçÊ æ&ÊÊ^* ã c\ /ÔÁ ææ dæÊÊ^* ã c\ /ÔÁ ææ dæÊÊ [: ^{ \[ç\ Á } ææÊÊ . Áæ ç ^ ÊÊ . Á] ^\| c

ä: @ [:\ ^\ ' \ ^ \ { { ä } }] | } @ [ä ä { ä • c [c a a @ Ä] | } Ü Ü { }] Ä f ä ä ä ä @ ^ } ä ä ä ä ä ä ä | @ ä ä ä ä c [&] Ä ä ä ä ä c a ä ä c [&] ^ Ä | ä c ä ä ä • • • Ä | : \ ^ \ ' \ ä ä ä ä ä | Ä | [& @ ä ä ä ä ä ä ä | Ä | [& @ ä ä ä ä c [ä ä ä ä ä ä ä ä ä ä ä | [& @

Dátum: 4.9.2014 Str.114
Vyhotožil: Geodézia Bratislava a.s.
Číslo: 114/2014


[illegible]

Dátum: 4.9.2014 Str.116
Vyhotožil: Geodézia Bratislava a.s.
Číslo: 111/2014/JA/111/2014

[illegible]

Katastr. územie: Brodské(806960)
Obec: Brodské (504271)
Okres: Skalica (206)
Kraj: Trnavský (2)

PROJEKT POZEMKOVÝCH ÚPRAV BRODSKÉ KOMBINATÓRIUM Z REGISTRA PÔVODNÉHO A NOVÉHO STAVU

Dátum: 4.9.2014 Str.121
Vyhotoval: Geodézia Bratislava a.s.
Za: 

Vlastník <5 I B8CJâ`<YybU								U•[à) .Á•[413	
Register pôvodného stavu					Register nového stavu				
•[[Á æ&^` Á fç[à) ..@ •æ`	kód pôv. parc.	DRP komis.	výmera vl. pod. v obvodě v m²	hodnota vl. podielu v obvodě v €	•[[Á æ&^` Á [ç..@ Á æ` WU	ÖÜÁ[à æ WU	výmera vl. pod. v m²	hodnota vl. podielu v obvodě v €	sumárny nárok na vyrovnanie v €
P01	P02	P06	P30	P31	N01	N03	N26	N27	V01
3815/2	2	2	276,75	20,67	8145	2	325,00	24,28	0,00
3815/3	2	2	6,75	0,51					0,00
3815/4	2	2	54,75	4,01					0,00
			Spolu: 338,25	Spolu: 25,19			Spolu: 325,00	Spolu: 24,28	Spolu 0,00
				Spolu (SKK): 759				Spolu (SKK): 731	Spolu (Sk):0
S[{ æ æ } Á [^ æ æ } ö[æ ç ð æ K 3,00 Koeficient primeranosti vo výmere (%): 3,92 Koeficient primeranosti v hodnote (%): 3,61									

S[} ç! : } Á`! : Á ÖWÜÄHÉFG €ÜSS

\5áÁ fç[à) æ&^` Á ç! Á Á æ æ ç æ æ` Á ç! Á Á æ æ ç æ æ` Á [: ^ (\ [ç! Á) æ æ æ . Á æ ç` Á æ ç . Á] ^! ç

á!` @[: ^ (\` Á [{ á á }!)` Á [á æ Á { á • ç [ç æ æ @ Á]!)` Á æ ç!)! Á f á æ æ ç æ æ` Á) æ Á æ ç á æ Á æ Á @ æ æ Á æ ç [æ] Á æ æ Á æ ç æ Á ç) ^ Á [: æ ç Á æ ç Á) . Á [: ^ (\` Á f f ç [à) . Á [& @ Á f f æ æ ç æ . Á [& @ Á æ) á ç [: æ ç Á æ ç . Á [& @

Dátum: 4.9.2014 Str.122
Vyhotovil:Geodézia Bratislava a.s.
Číslo: 122/2014

[illegible]

Dátum: 4.9.2014 Str.123
Vyhotovil:Geodézia Bratislava a.s.
Číslo: 123456789

[illegible]

Katastr. územie: Brodské(806960)
Obec: Brodské (504271)
Okres: Skalica (206)
Kraj: Trnavský (2)

PROJEKT POZEMKOVÝCH ÚPRAV BRODSKÉ
KOMBINATÓRIUM Z REGISTRA PŮVODNÉHO A NOVÉHO STAVU

Dátum: 4.9.2014
Vyhotoval: Geodézia Bratislava a.s.
Str.124

Vlastník HEKLOVÁ Anna					U•[à) .Á•[[378				
Register pôvodného stavu					Register nového stavu				
•œ	kód pôv. parc.	DRP komis.	výmera vl. pod. v obvine v m²	hodnota vl. podielu v obvine v €	•œ	ÖÜÜÁ[à œ WÜ	výmera vl. pod. v m²	hodnota vl. podielu v obvine v €	sumárny nárok na vyrovnanie v €
P01	P02	P06	P30	P31	N01	N03	N26	N27	V01
3827/1	2	2	48,70	3,64					3,64
3827/2	2	2	10,00	0,73					0,73
			Spolu: 58,70	Spolu: 4,37			Spolu:	Spolu:	Spolu 4,37
				Spolu (SKK): 132				Spolu (SKK): 0	Spolu (Sk):132
S[{ œ œ } Á[^-œœ } œ œ œ ð ð œ K Koeficient primeranosti vo výmere (%): Koeficient primeranosti v hodnote (%):									

S[} ç^! : } Á~! : ÁÖWÜÄHÉŒG €ÜSS

\5áÁfçßä8ßfÉ^*äç!ÖÄæædæŒÉ^*äç!ÖÄæædæŒÉ[:^{\ç!Á)æœß.Áæç^ßß.Á] ^!ç

ái" @[:^{\^Á[{ äq) | } ^ß[à æ{ ä•c [çæa @ Á |] ^ ÖKŒ!) | Á fææßœ ^ | æ^ß çæ æ^ß É | @æ^ß ç[&) .Áæ^ß çæ.Áç) ^Á[!æç ŒfÉ^*) .Á[:^{\^ŒfÉç(à) .Á || & @ ŒfÉ æœææ) .Á || & @ Áæ | áç[!æç Œ •œæ) .Á || & @

Katastr. územie: Brodské(806960)
Obec: Brodské (504271)
Okres: Skalica (206)
Kraj: Trnavský (2)

PROJEKT POZEMKOVÝCH ÚPRAV BRODSKÉ
KOMBINATÓRIUM Z REGISTRA PŮVODNÉHO A NOVÉHO STAVU

Dátum: 4.9.2014
Vyhotoval: Geodézia Bratislava a.s.
Str.125

Vlastník					U•[à) .Á•[[
<YqY ' > bXfIW žbUf" + " % ** ŽJYqYz' & + \$ŽGi ýci IW! 'N žZDG .+*' %Ž F					336				
Register pôvodného stavu					Register nového stavu				
•••••	kód pôv. parc.	DRP komis.	výmera vl. pod. v obvine v m²	hodnota vl. podielu v obvine v €	•••••	ÖÜÜÁ[à æ WÜ	výmera vl. pod. v m²	hodnota vl. podielu v obvine v €	sumárny nárok na vyrovnanie v €
P01	P02	P06	P30	P31	N01	N03	N26	N27	V01
3942/1	2	2	75,88	5,67	8093	2	152,00	11,35	0,00
3942/2	2	2	75,92	5,67					0,00
			Spolu: 151,80	Spolu: 11,34			Spolu: 152,00	Spolu: 11,35	Spolu 0,00
				Spolu (SKK): 342				Spolu (SKK): 342	Spolu (Sk):0
S[{ æ æ } Á[^ æ æ) ö æ ç ð æ K 2,00									
Koeficient primeranosti vo výmere (%): -0,13									
Koeficient primeranosti v hodnote (%): -0,09									

S[} ç! : } Á~! : Á ÖWÜÄMÆG €ÜSS

\5áÁfçßæ8ßÆ^* ä c! /ÖÄææ dæÆ^* ä c! /ÖÄææ dæÆ [: ^ { \ [ç! Á) æ æ ß . Á æ ç ^ ß ß . Á] ^! i c

ä! " @ [: ^ { \ ^ Á [{ ä æ] i } ^ ß [à æ { ä • c [ç æ æ @ Á] i } " ÖKÇ!) i Á fæ æ ß @ ^) æ ^ ß æ æ æ ß È i @ æ ß æ ç [&) . Á æ æ ß æ ç æ . Á i ç) ^ Á [! æ c æ æ ^) . Á [: ^ { \ ^ ß fç [à) . Á] & @ ß fç æ æ æ) . Á] & @ Á æ i æ ç ! æ æ ß æ • æ) . Á] & @

Katastr. územie: Brodské(806960)
Obec: Brodské (504271)
Okres: Skalica (206)
Kraj: Trnavský (2)

PROJEKT POZEMKOVÝCH ÚPRAV BRODSKÉ KOMBINATÓRIUM Z REGISTRA PŮVODNÉHO A NOVÉHO STAVU

Dátum: 4.9.2014 Str.126
Vyhotoval:Geodézia Bratislava a.s.
Za: a.p[...]

Vlastník Hesková Anna					U[] à).Á[] 50				
Register pôvodného stavu					Register nového stavu				
Ö Á æ&^" Á fç[à) ..@ •æç	kód pôv. parc.	DRP komis.	výmera vl. pod. v obvode v m²	hodnota vl. podielu v obvode v €	Ö Á æ&^" Á [ç..@ Á æç WU	ÖÜÜÁ[à æ	výmera vl. pod. v m²	hodnota vl. podielu v obvode v €	sumárny nárok na vyrovnanie v €
P01	P02	P06	P30	P31	N01	N03	N26	N27	V01
3942/1	2	2	303,50	22,67	8136	2	582,00	43,48	0,00
3942/2	2	2	303,67	22,68					0,00
			Spolu: 607,17	Spolu: 45,35			Spolu: 582,00	Spolu: 43,48	Spolu 0,00
				Spolu (SKK): 1366				Spolu (SKK): 1310	Spolu (Sk):0
S[{ ææ } Á[^ææ } Öç æç ð æ 2,00 Koeficient primeranosti vo výmere (%): 4,15 Koeficient primeranosti v hodnote (%): 4,12									

S[} ç^! : } Á^! : Á ÖWÜÄHÉÇ €ÜSS

\5áÁ fç[à æ&^" Á ç! ÖÁ ææ ç æç! Á ç! ÖÁ ææ ç æç! : ^{ \[ç! Á) ææ ç æç! Á æç! Á æç! Á] ^! ç

ái" @ [: ^{ \ " Áç[{ æç }] } Á [à æ{ æ ç [ç æ æ ç Á] } " ÖKÇ!)! Á fææ ç æç ^! æ æ ç æ æ æ ç! æ æ ç æ ç [æ] Á æ æ ç æ ç æ ç! ç! ç! Á [: ^{ \ " Á fç[à) .Á || &@ ÖHÉ æ æ ç æ] Á || &@ Á æ! á ç! : æ ç! ç •æç] Á || &@

Dátum: 4.9.2014 Str.127
Vyhotočil: Geodézia Bratislava a.s.
Číslo: 111/2014/JA/111/2014

[illegible]

Katastr. územie: Brodské(806960)
Obec: Brodské (504271)
Okres: Skalica (206)
Kraj: Trnavský (2)

PROJEKT POZEMKOVÝCH ÚPRAV BRODSKÉ
KOMBINATÓRIUM Z REGISTRA PŮVODNÉHO A NOVÉHO STAVU

Dátum: 4.9.2014
Vyhotoval: Geodézia Bratislava a.s.
Str.129

Vlastník					U•[à) .Á•[[
HLADÍK František, nar. 04.05.1922, manž.Rozália r.Macejková					379				
Register pôvodného stavu					Register nového stavu				
•œ	kód pôv. parc.	DRP komis.	výmera vl. pod. v obvine v m²	hodnota vl. podielu v obvine v €	•œ	ÖÜÜÁ[à æ WÜ	výmera vl. pod. v m²	hodnota vl. podielu v obvine v €	sumárny nárok na vyrovnanie v €
P01	P02	P06	P30	P31	N01	N03	N26	N27	V01
3827/1	2	2	5,41	0,40					0,40
3827/2	2	2	1,11	0,08					0,08
			Spolu: 6,52	Spolu: 0,48			Spolu:	Spolu:	Spolu 0,48
				Spolu (SKK): 14				Spolu (SKK): 0	Spolu (Sk):14
S[{ æ æ } Á[^ æ æ } ö æ ç ð æ K									
Koeficient primeranosti vo výmere (%):									
Koeficient primeranosti v hodnote (%):									

S[} ç ^ : } Á ^ : Á Ö W Ü Á M E F G € Ü S S

\5áÁfçßæ8ßfÉ^*äc!ÖÁæædaßfÉ^*äc!ÖÁæædaßfÉ[:^{\ç!Á)æßß.Áæç^ßß.Á] ^!i c

ái" @[:^{\^Á[{ æ æ) | } ^ß[à æ { æ • c [ç æ æ @ Á |) ^ Ö K Ç !) | Á f æ æ ß @ ^) æ ^ ß ç æ ^ ß É | @ æ ^ ß ç [&) . Á æ ^ ß ç æ ç . Á | ç) ^ Á [! æ c ß f É ^) . Á [: ^ {\^ßfÉç[à) . Á || & @ ß f É æ ç æ æ . Á || & @ Á æ | á ç ! æ f É ç • æ æ . Á || & @

Katastr. územie: Brodské(806960)
Obec: Brodské (504271)
Okres: Skalica (206)
Kraj: Trnavský (2)

PROJEKT POZEMKOVÝCH ÚPRAV BRODSKÉ KOMBINATÓRIUM Z REGISTRA PŮVODNÉHO A NOVÉHO STAVU

Dátum: 4.9.2014
Vyhotoval: Geodézia Bratislava a.s.
Číslo: 2014-01-01

Str.133

Vlastník								U[à) .Áõ[[252			
<`UXt`FUhq`Uj`žbU`"%"`Y`"%)`+žüi`ghY`c`j`U`*`(``#`/`ž6fUhq`Uj`U`DYf`y`U`U`ZDG`..)`%`(``žGF`											
Register pôvodného stavu					Register nového stavu						
õ[[Áæ& `Á fç[à} ..@ •œæ`	kód pôv. parc.	DRP komis.	výmera vl. pod. v obvode v m²	hodnota vl. podielu v obvode v €	õ[[Áæ& `Á fç[à} ..@ Áœæ`	ÖÜÜÁ[ä æ WÜ	výmera vl. pod. v m²	hodnota vl. podielu v obvode v €	sumárny nárok na vyrovnanie v €		
P01	P02	P06	P30	P31	N01	N03	N26	N27	V01		
3953	2	2	27,47	2,05	8100	2	27,46	2,05	0,00		
			Spolu: 27,47	Spolu: 2,05				Spolu: 27,46	Spolu: 2,05	Spolu 0,00	
			Spolu (SKK): 62					Spolu (SKK): 62		Spolu (Sk):0	
S[{ ææ } Á[^-ä} ö æ ç ð æ 1,00 Koeficient primeranosti vo výmere (%): 0,04 Koeficient primeranosti v hodnote (%): 0,00											

S[} ç^: } Ä^: FÖWÜÄMEF €ÜSS

\5äÄfçÄäæßFÈ^* ä ç\ÖÄæædæFÈ^* ä ç\ÖÄæædæFÈ[:^(\[çÄ)æÄÄ..Ääç^ÄÄ..Ä]^!i ç

äi`@[:^(\`Ä[{ ä ä })] ^Ä[ä æ { ä • c [ç æ ä @ Ä]) ^ ÖKÇ!) Ä f ä æ H B @ ^) æ Ä Ä ä æ Ä Ä : @ æ Ä Ä ç [& ..Ä æ Ä Ä Ä ç Ä Ä ç) ^ Ä [! æ c F F Ç ^) ..Ä[:^(\`F F Ç[ä) ..Ä[& @ F F È æ æ ç æ) ..Ä[& @ Ä Ä : ä ç [! æ F F È • æ) ..Ä[& @

Katastr. územie: Brodské(806960)
Obec: Brodské (504271)
Okres: Skalica (206)
Kraj: Trnavský (2)

PROJEKT POZEMKOVÝCH ÚPRAV BRODSKÉ
KOMBINATÓRIUM Z REGISTRA PŮVODNÉHO A NOVÉHO STAVU

Dátum: 4.9.2014
Vyhotoval: Geodézia Bratislava a.s.
Str.134

Vlastník					U•[à) .Á•[[
HLADÍK Štefan, manž.Mária.rod. Trubirohová					380				
Register pôvodného stavu					Register nového stavu				
•••••	kód pôv. parc.	DRP komis.	výmera vl. pod. v obvine v m²	hodnota vl. podielu v obvine v €	•••••	ÖÜÜÁ[à æ WÜ	výmera vl. pod. v m²	hodnota vl. podielu v obvine v €	sumárny nárok na vyrovnanie v €
P01	P02	P06	P30	P31	N01	N03	N26	N27	V01
3827/1	2	2	5,41	0,40					0,40
3827/2	2	2	1,11	0,08					0,08
			Spolu: 6,52	Spolu: 0,48			Spolu:	Spolu:	Spolu 0,48
				Spolu (SKK): 14				Spolu (SKK): 0	Spolu (Sk):14
S[{ æ æ } Á[^ æ æ } ö æ ç ð æ k Koeficient primeranosti vo výmere (%): Koeficient primeranosti v hodnote (%):									

S[} ç ^ ! : } Á ^ ! : Á Ö W Ü Á M E F G € Ü S S

\5áÁfçßæ8ßfÉ^*äc!ÖÁæædæfÉ^*äc!ÖÁæædæfÉ[:^{\ç!Á)ææß.Áæç^ßß.Á] ^!i c

ái" @[:^{\^Á[{ æ æ }]) ^ß[à æ { æ • c [ç æ æ @ Á]) ^ Ö Ü Ü Á !) Á f æ æ ß ç ^) æ ^ß ç æ ^ß É | æ æ ^ß ç [æ] Á æ æ ^ß ç æ . Á i ç) ^ Á [! æ c æ f É ^) . Á [: ^ \ ^ß f É ç [à) . Á [& @ß f É æ æ æ) . Á [& @ Á æ | æ ç ! æ f É æ • æ) . Á [& @

Katastr. územie: Brodské(806960)
Obec: Brodské (504271)
Okres: Skalica (206)
Kraj: Trnavský (2)

PROJEKT POZEMKOVÝCH ÚPRAV BRODSKÉ
KOMBINATÓRIUM Z REGISTRA PŮVODNÉHO A NOVÉHO STAVU

Dátum: 4.9.2014
Vyhotoval: Geodézia Bratislava a.s.
Miesto: Brodské (504271)

Str.138

Vlastník						Uč. č. 134			
Register pôvodného stavu						Register nového stavu			
č. listu	kód pôv. parc.	DRP komis.	výmera vl. pod. v obvod. v m ²	hodnota vl. podielu v obvod. v €	č. listu	výmera vl. pod. v m ²	hodnota vl. podielu v obvod. v €	sumárny nárok na vyrovnanie v €	
P01	P02	P06	P30	P31	N01	N03	N26	N27	V01
3763	2	2	226,50	16,80	8049	2	744,00	55,58	0,00
3817/1	2	2	19,97	1,49					0,00
3817/2	2	2	2,88	0,21					0,00
3817/4	2	2	0,16	0,01					0,00
3923	2	2	28,17	2,10					0,00
3935	2	2	18,03	1,35					0,00
3946	2	2	233,38	17,43					0,00
3960	2	2	215,25	16,08					0,00
			Spolu: 744,34	Spolu: 55,47		Spolu: 744,00	Spolu: 55,58	Spolu: 0,00	
				Spolu (SKK): 1671			Spolu (SKK): 1674	Spolu (Sk): 0	
Súčet podielu na výmere: 8,00 Koeficient primeranosti vo výmere (%): 0,05 Koeficient primeranosti v hodnote (%): -0,20									

Súčet podielu na výmere: 8,00

Koeficient primeranosti vo výmere (%): 0,05

Koeficient primeranosti v hodnote (%): -0,20

Katastr. územie: Brodské(806960)
Obec: Brodské (504271)
Okres: Skalica (206)
Kraj: Trnavský (2)

PROJEKT POZEMKOVÝCH ÚPRAV BRODSKÉ
KOMBINATÓRIUM Z REGISTRA PŮVODNÉHO A NOVÉHO STAVU

Dátum: 4.9.2014
Vyhotoval: Geodézia Bratislava a.s.
Str.144

Vlastník					U•[à) ..Áô				
<`i W z`JUffUžbuŕ" & "\$.%'+ždcyHŭdch"bYnbza UŽ<`c j YVĚc fYq'6 YWUj`%-ž*-%'` F					148				
Register pôvodného stavu					Register nového stavu				
ô Áæ&^" Á fç[à) ..@ •œž	kód pôv. parc.	DRP komis.	výmera vl. pod. v obvine v m²	hodnota vl. podielu v obvine v €	ô Áæ&^" Á[ç..@ Áœž	ÖÜÜÁ[à æ WU	výmera vl. pod. v m²	hodnota vl. podielu v obvine v €	sumárny nárok na vyrovnanie v €
P01	P02	P06	P30	P31	N01	N03	N26	N27	V01
3817/1	2	2	19,97	1,49					1,49
3817/2	2	2	2,88	0,21					0,21
3817/4	2	2	0,16	0,01					0,01
3856/1	2	2	3,58	0,27					0,27
3856/2	2	2	5,19	0,38					0,38
3965/2	2	2	85,50	6,39					6,39
3965/3	2	2	12,75	0,95					0,95
			Spolu: 130,03	Spolu: 9,70			Spolu:	Spolu:	Spolu 9,70
				Spolu (SKK): 292				Spolu (SKK): 0	Spolu (Sk):292
S[{ æ æ } Á[^-æ æ } ôç æ ç ô æ K Koeficient primeranosti vo výmere (%): Koeficient primeranosti v hodnote (%):									

S[} ç\ : } Á\ : ÁÖWÜÄHçG €ÜSS

\5áÁ fç[à) æ&^" Á[ç..@ Áœž

ái" @j[: ^(\` Áç[{ á ä) |) } ^ Á[á æ { á • c [ç æ á @ Á |) } ^ ÖÜÜÁ[à æ WU) Á f á æ H ç Q ^) æ Á ç á æ Á É : @ æ Á ç ç [&) Á æ Á É ç æ Á ç) ^ Á[: æ ç Á ç Á •) . Á[: ^(\` Á f f ç [à) . Á || & @ Á f É æ ç æ) . Á || & @ Á ç | á ç Á ç • œž . Á || & @

Dátum: 4.9.2014 Str.145
Vyhotovil: Geodézia Bratislava a.s.
Číslo: 111/2014/JA/111/2014

[illegible]

Katastr. územie: Brodské(806960)
Obec: Brodské (504271)
Okres: Skalica (206)
Kraj: Trnavský (2)

PROJEKT POZEMKOVÝCH ÚPRAV BRODSKÉ
KOMBINATÓRIUM Z REGISTRA PŮVODNÉHO A NOVÉHO STAVU

Dátum: 4.9.2014
Vyhotoval: Geodézia Bratislava a.s.
Str.146

Vlastník Hnát Ignác									U•[à) .Á•[536
Register pôvodného stavu					Register nového stavu				
číslo pozemku •œ	kód pôv. parc.	DRP komis.	výmera vl. pod. v obvine v m²	hodnota vl. podielu v obvine v €	číslo pozemku •œ	ÖÜÜÁ[à æ WÜ	výmera vl. pod. v m²	hodnota vl. podielu v obvine v €	sumárny nárok na vyrovnanie v €
P01	P02	P06	P30	P31	N01	N03	N26	N27	V01
3763	2	2	75,50	5,60					5,60
3946	2	2	77,79	5,81					5,81
		Spolu: 153,29		Spolu: 11,41			Spolu:	Spolu:	Spolu 11,41
				Spolu (SKK): 344				Spolu (SKK): 0	Spolu (Sk):344
S[{ æ æ } Á[^ æ æ } ö æ ç ð æ æ Koeficient primeranosti vo výmere (%): Koeficient primeranosti v hodnote (%):									

S[} ç ^ : } Á ^ : Á Ö W Ü Á M E F G € Ü S S

\5áÁfçßæ8ßfÉ^*äç!ÖÁææçæçfÉ^*äç!ÖÁææçæçfÉ[:^{\ç!Á)æç!ß.Áæç^ßß.Á] ^!ç

ái" @[:^{\ ^ Á[{ æ æ }] } ^ Á[à æ { æ • ç [ç æ æ ç Á] } " Ö K Ç f !) Á f æ æ ß ç ^) æ ^ ß ç æ ^ ß É | @ æ ^ Á f ç [æ] Á æ æ ^ Á ç æ ç æ Á ç) ^ Á [! æ ç f É f ^) . Á [: ^ {\ f f f ç [à) . Á [& @ f f f æ ç æ æ . Á [& @ Á æ | á ç ! æ f f f ç • æ æ . Á [& @

Vlastník									U•[à) ..Á•[[175
<bzh i Vca #žbUf"% '%%)) žüdlrz`q U&&\$ (# - ž6fUHg`Uj U!GUHf`AYqtrcžDG ..%\$, žGF									
Register pôvodného stavu					Register nového stavu				
číslo parc. •caž	kód pôv. parc.	DRP komis.	výmera vl. pod. v obvod. m²	hodnota vl. podielu v obvod. v €	číslo parc. •caž	číslo parc. WU	výmera vl. pod. v m²	hodnota vl. podielu v obvod. v €	sumárny nárok na vyrovnanie v €
P01	P02	P06	P30	P31	N01	N03	N26	N27	V01
3845/2	2	2	1,88	0,14	8088	2	14,00	1,05	0,00
3845/3	2	2	0,71	0,05					0,00
3945	2	2	11,10	0,83					0,00
			Spolu: 13,69	Spolu: 1,02			Spolu: 14,00	Spolu: 1,05	Spolu 0,00
				Spolu (SKK): 31				Spolu (SKK): 32	Spolu (Sk):0
S[{ æ æ } Á [^ æ æ] ó æ ç ð æ k 3,00									
Koeficient primeranosti vo výmere (%): -2,26									
Koeficient primeranosti v hodnote (%): -2,94									

Dátum: 4.9.2014 Str.149
Vyhotožil: Geodézia Bratislava a.s.
Číslo: 111/2014/JA/111/2014

[illegible]

Katastr. územie: Brodské(806960)
Obec: Brodské (504271)
Okres: Skalica (206)
Kraj: Trnavský (2)

PROJEKT POZEMKOVÝCH ÚPRAV BRODSKÉ
KOMBINATÓRIUM Z REGISTRA PŮVODNÉHO A NOVÉHO STAVU

Dátum: 4.9.2014 Str.150
Vyhotoval:Geodézia Bratislava a.s.
Číslo: 2014-0111 JAH

Vlastník Hnátová Anna					Učtová Anna				
Register pôvodného stavu					Register nového stavu				
Číslo pozemku	kód pôv. parc.	DRP komis.	výmera vl. pod. v obvode v m²	hodnota vl. podielu v obvode v €	Číslo pozemku	ÖÚÚÚ	výmera vl. pod. v m²	hodnota vl. podielu v obvode v €	sumárny nárok na vyrovnanie v €
P01	P02	P06	P30	P31	N01	N03	N26	N27	V01
3923	2	2	56,33	4,21					4,21
			Spolu: 56,33	Spolu: 4,21			Spolu:	Spolu:	Spolu 4,21
				Spolu (SKK): 127				Spolu (SKK): 0	Spolu (Sk):127
Súčet podielu na pozemku: 100% Koefficient primeranosti vo výmere (%): Koefficient primeranosti v hodnote (%):									

Súčet podielu na pozemku: 100%

5a) Výmera pozemku v m²: 56,33

ai) Výmera pozemku v m²: 56,33

Dátum: 4.9.2014 Str.153
Vyhotožil:Geodézia Bratislava a.s.
Číslo: 111/2014/JA/111/2014

[illegible]

Vlastník Hnátová Mária, hluchonemá								U[[]]..Á[[]] 588	
Register pôvodného stavu					Register nového stavu				
Ö Äæ& ^Äfç[ä]..@ •cæ	kód pôv. parc.	DRP komis.	výmera vl. pod. v obvode v m²	hodnota vl. podielu v obvode v €	Ö Äæ& ^Ä[ç]..@Äæ ÖÜÜÄ[äæ WÜ	výmera vl. pod. v m²	hodnota vl. podielu v obvode v €	sumárny nárok na vyrovnanie v €	
P01	P02	P06	P30	P31	N01	N03	N26	N27	V01
3763	2	2	37,75	2,80					2,80
			Spolu: 37,75	Spolu: 2,80			Spolu:	Spolu:	Spolu 2,80
				Spolu (SKK): 84				Spolu (SKK): 0	Spolu (Sk):84
S[{}ææ)Ä[^ææ)Ö æçöäæ Koeficient primeranosti vo výmere (%): Koeficient primeranosti v hodnote (%):									

S[} ç^! : } Á ~ ! : Á Á Ò Ü Á Á Æ Æ Ğ € Á Û S S

\5ãÁfçĖĖ æ&ßĖĖ^*ãç\ĖŌÁææ dæĖĖĖ^*ãç\ĖŌÁææ dæĖĖĖ [: ^ { \ [çĭ Á } ãçĖĖĖ . Ė ç Ė ĖĖĖ . Ė] ^ ĭ ç

S[} ç^! : } Á ~ ! : Á Ä Ò Ü Á Á Æ Ê Ñ Ğ € Á Û S S

\5aÁfçĚä8ĚĚĚ^*āč!ĎÁæædæĚĚĚ^*āč!ĎÁæædæĚĚĚ[:^{\[ç!Á)ææĚĚĚ.Ěāç^ĚĚĚ.Ě]^!ĥč

Katastr. územie: Brodské(806960)
Obec: Brodské (504271)
Okres: Skalica (206)
Kraj: Trnavský (2)

PROJEKT POZEMKOVÝCH ÚPRAV BRODSKÉ
KOMBINATÓRIUM Z REGISTRA PŮVODNÉHO A NOVÉHO STAVU

Dátum: 4.9.2014
Vyhotoval: Geodézia Bratislava a.s.
Str.156

Vlastník					U•[à) .Á•[
Hnátová Mária, maloletá					539				
Register pôvodného stavu					Register nového stavu				
Ö Áæ&^" Á fç[à) ..@ •æç	kód pôv. parc.	DRP komis.	výmera vl. pod. v obvine v m²	hodnota vl. podielu v obvine v €	Ö Áæ&^" Á[ç..@ Áæç WU	ÖÜÜÁ[à æ	výmera vl. pod. v m²	hodnota vl. podielu v obvine v €	sumárny nárok na vyrovnanie v €
P01	P02	P06	P30	P31	N01	N03	N26	N27	V01
3763	2	2	75,50	5,60					5,60
3946	2	2	77,79	5,81					5,81
			Spolu: 153,29	Spolu: 11,41			Spolu:	Spolu:	Spolu 11,41
				Spolu (SKK): 344				Spolu (SKK): 0	Spolu (Sk):344
S[{ ææ } Á[^ææ } öçæç ð æç Koeficient primeranosti vo výmere (%): Koeficient primeranosti v hodnote (%):									

S[} ç^! : } Á^! : Á ÖWÜÄHÉÇ €ÜSS

\5áÁ fç[æ&æç^* ä ç! ÖÁææ çæç æ ç! ÖÁææ çæç [: ^{ \[ç! Á) ææ çæç . Á æ ç ^ æ ç . Á] ^! ç

ä! ^ @ [: ^{ \ ^ Á [{ æ ç }]) ^ ç [à æ { ä • c [ç æ æ ç Á]) ^ ÖKÇ!)! Á fææ ç æ ç ^) æ æ ç æ æ æ ç æ æ ç æ ç ç [æ . Á æ æ æ ç æ ç . Á ç) ^ Á [: æ ç æ ç æ ç . Á [: ^{ \ ^ æ ç ç [à) . Á [& @ æ ç æ ç æ ç æ ç . Á [& @ æ ç æ ç æ ç æ ç . Á [æ ç! æ ç! ç • æ ç . Á [& @

Katastr. územie: Brodské(806960)
Obec: Brodské (504271)
Okres: Skalica (206)
Kraj: Trnavský (2)

PROJEKT POZEMKOVÝCH ÚPRAV BRODSKÉ
KOMBINATÓRIUM Z REGISTRA PŮVODNÉHO A NOVÉHO STAVU

Dátum: 4.9.2014
Vyhotoval: Geodézia Bratislava a.s.
Str.157

Vlastník					U•[à) .Á•[
Hnátová Mária, maloletá, hluchonemá					589				
Register pôvodného stavu					Register nového stavu				
číslo pozemku	kód pôv. parc.	DRP komis.	výmera vl. pod. v obvine v m²	hodnota vl. podielu v obvine v €	číslo pozemku	WU	výmera vl. pod. v m²	hodnota vl. podielu v obvine v €	sumárny nárok na vyrovnanie v €
P01	P02	P06	P30	P31	N01	N03	N26	N27	V01
3817/4	2	2	0,05	0,00					0,00
3946	2	2	38,90	2,91					2,91
			Spolu: 38,95	Spolu: 2,91			Spolu:	Spolu:	Spolu 2,91
				Spolu (SKK): 88				Spolu (SKK): 0	Spolu (Sk):88
S[{ ææ } Á[^ææ } ô æç ð æK Koeficient primeranosti vo výmere (%): Koeficient primeranosti v hodnote (%):									

S[}ç^{: } Á~!: ÁÖWÜÄHÉÇ €ÜSS

\5áÁfçßæ8ßfÉ^*äç!ÖÁææçæçÉ^*äç!ÖÁææçæçÉ[:^{\ç!Á)æç!Ä.Áç^ßß.Á] ^!ç

ä!~ @[:^{\`Ä[{ äç } |] ^ß[ä æ { ä•c [çææ ç Ä |] ^Öç!) | Äfææßç ^| æßçæ æßÉ | ææßçç[&) .Áæßßççä.ä!ç) ^Ä[!æçßçç^) .Ä[:^{\`ßfç[ä) .Ä || &@ßfÉ æççæ) .Ä || &@Ä | äç! :æç! ç•çæ) .Ä || &@

Katastr. územie: Brodské(806960)
Obec: Brodské (504271)
Okres: Skalica (206)
Kraj: Trnavský (2)

PROJEKT POZEMKOVÝCH ÚPRAV BRODSKÉ KOMBINATÓRIUM Z REGISTRA PŮVODNÉHO A NOVÉHO STAVU

Dátum: 4.9.2014 Str.161
Vyhotoval:Geodézia Bratislava a.s.
Za: a p[]..@ Á I J A U ^) a a U U k e í €

Vlastník					U•[à) ..Á ð [[
HNÁTOVÁ Rozália, nar. 22.9.1916, EO-Rozalia/Rožena/,EO-zomrela, Tabakova 1, Bratislava 81107					427				
Register pôvodného stavu					Register nového stavu				
ð [[Á æ & ^" Á f ç [à) ..@ •æ	kód pôv. parc.	DRP komis.	výmera vl. pod. v obvode v m²	hodnota vl. podielu v obvode v €	ð [[Á æ & ^" Á [ç..@ Á æ	ÖÜÜÁ [à æ WÜ	výmera vl. pod. v m²	hodnota vl. podielu v obvode v €	sumárny nárok na vyrovnanie v €
P01	P02	P06	P30	P31	N01	N03	N26	N27	V01
3814/3	2	2	0,68	0,05					0,05
			Spolu: 0,68	Spolu: 0,05			Spolu:	Spolu:	Spolu 0,05
				Spolu (SKK): 2				Spolu (SKK): 0	Spolu (Sk):2
S[{ æ æ } Á [^ æ æ } ð æ d ð æ k Koeficient primeranosti vo výmere (%): Koeficient primeranosti v hodnote (%):									


S[} ç ^: } Á ^: Á ÖÜÜÁ æ æ €ÜSS

\5aÁ f ç ð æ æ æ æ æ ^* á ç /ÖÁ æ æ d æ æ æ ^* á ç /ÖÁ æ æ d æ æ æ [: ^ (\ ç í Á) æ æ æ ..Á æ æ ^ æ æ ..Á] ^ í ç

ái" @ [: ^ (\ Á [{ á æ } í) ^ æ { á • c [ç æ æ @ Á í] ^ ÖÜÜ } í Á f æ æ æ æ æ ^) æ æ æ æ æ æ æ æ æ æ æ æ ç [æ ..Á æ æ æ æ ç æ Á í ç) ^ Á [í æ c æ æ æ ^) ..Á [: ^ (\ æ æ æ ç [à) ..Á [& @ æ æ æ æ æ æ æ ..Á [& @ Á æ í æ ç í æ æ í æ • æ æ ..Á [& @

Katastr. územie: Brodské(806960)
Obec: Brodské (504271)
Okres: Skalica (206)
Kraj: Trnavský (2)

PROJEKT POZEMKOVÝCH ÚPRAV BRODSKÉ KOMBINATÓRIUM Z REGISTRA PŮVODNÉHO A NOVÉHO STAVU

Dátum: 4.9.2014 Str.166
Vyhotoval: Geodézia Bratislava a.s.
Za: 

Vlastník HOJSÍK Ignác									U•[à) .Á•[279
Register pôvodného stavu					Register nového stavu				
•••	kód pôv. parc.	DRP komis.	výmera vl. pod. v obvine v m²	hodnota vl. podielu v obvine v €	•••	ÖÜÜÁ[à æ WÜ	výmera vl. pod. v m²	hodnota vl. podielu v obvine v €	sumárny nárok na vyrovnanie v €
P01	P02	P06	P30	P31	N01	N03	N26	N27	V01
3818/1	2	2	93,25	6,97					6,97
3818/2	2	2	15,50	1,14					1,14
3831/1	2	2	23,33	1,74					1,74
3831/2	2	2	5,78	0,42					0,42
3931	2	2	32,86	2,45					2,45
3932	2	2	33,69	2,52					2,52
			Spolu: 204,41	Spolu: 15,24			Spolu:	Spolu:	Spolu 15,24
				Spolu (SKK): 459				Spolu (SKK): 0	Spolu (Sk):459
S[{ æ æ } Á[^ æ } ö æ ç ð æ K Koeficient primeranosti vo výmere (%): Koeficient primeranosti v hodnote (%):									

S[] ç ^ : } Á ^ : Á Ö W Ü Á M E F G € Ü S S

\5áÁ f ç ö æ ö ö æ ^* ä c! Ö Á æ æ ç æ ö æ ^* ä c! Ö Á æ æ ç æ ö æ [: ^ (\ [ç! Á) æ ö ö ö . Á æ ç ^ ö ö ö . Á] ^! ç

ä! ^ ö [: ^ (\ ^ Á [{ ä ä }!) ^ ö [ä æ { ä • c [ç æ æ ç Á]) ^ ö ö ö!)! Á f æ æ ö ö ç ^) æ ö ö ç æ æ ö ö ö! ö æ ö ö ö ç [ö . Á æ ö ö ö ç æ ö ö ç! ç) ^ Á [: æ ç ö ö ö ^) . Á [: ^ (\ ^ ö ö ö (ä) . Á || & @ ö ö ö æ æ ç æ . Á || & @ Á) ä ç! : ä ö ö ö ö . Á || & @

Katastr. územie: Brodské(806960)
Obec: Brodské (504271)
Okres: Skalica (206)
Kraj: Trnavský (2)

PROJEKT POZEMKOVÝCH ÚPRAV BRODSKÉ
KOMBINATÓRIUM Z REGISTRA PŮVODNÉHO A NOVÉHO STAVU

Dátum: 4.9.2014
Vyhotoval:Geodézia Bratislava a.s.
Číslo: 2014-01-01

Str.170

Vlastník									U•[à) .Á•[[333
<c'gt 'DUi c'žbUf"%"&"%)(ž9]qbYfcj U* - *, # ž6fUhg'Uj U(- žDG ..) %%žGF									
Register pôvodného stavu					Register nového stavu				
•[[Áæ& ^ Á fç[à) ..@ •æç	kód pôv. parc.	DRP komis.	výmera vl. pod. v obvode v m²	hodnota vl. podielu v obvode v €	•[[Áæ& ^ Á[ç..@ Áæç	ÖÜÜÁ[ä æ WÜ	výmera vl. pod. v m²	hodnota vl. podielu v obvode v €	sumárny nárok na vyrovnanie v €
P01	P02	P06	P30	P31	N01	N03	N26	N27	V01
3814/4	2	2	1,01	0,07	8091	2	1,00	0,07	0,00
			Spolu: 1,01	Spolu: 0,07				Spolu: 1,00	Spolu 0,07
			Spolu (SKK): 2					Spolu (SKK): 2	Spolu (Sk):0
S[{ ææ} Á[^-ææ} ö æ d ä æ 1,00 Koeficient primeranosti vo výmere (%): 0,99 Koeficient primeranosti v hodnote (%): 0,00									

S[} ç': } Á': ÁÖÜÜÄÄÄÄÄÜSS
\\5äÄfçÄäæßFÉ^* ä ç\ÖÄæædæFÉ^* ä ç\ÖÄæædæFÉ[: ^{ \[ç\ Á) æÄ Ä. Ää ç^ Ä Ä. Ä] ^\i ç
äi~ Ö[: ^{ \^ Ä[{ ä ä } | } ^ Ä[ä æ{ ä • c [çæä @ Ä | } ^ ÖKÉ | } | Ä fäæHÉ @ ^) æ Ä Ää æ Ä Ä | @æ Ä Ä ç [& . Ä æ Ä Ä çæ. Ä | ç) ^Ä[!æ c Ä FÉÉ^) . Ä[: ^{ \^ FÉÉ[ä) . Ä || & @ FÉ É æ æ æ) . Ä || & @ Ää | ä ç[!æ FÉ É • æ) . Ä || & @

Katastr. územie: Brodské(806960)
Obec: Brodské (504271)
Okres: Skalica (206)
Kraj: Trnavský (2)

PROJEKT POZEMKOVÝCH ÚPRAV BRODSKÉ
KOMBINATÓRIUM Z REGISTRA PŮVODNÉHO A NOVÉHO STAVU

Dátum: 4.9.2014 Str.171
Vyhotoval:Geodézia Bratislava a.s.
Obrázok: 1. Územná mapa katastrálneho územia

Vlastník										U•[à) .Á•[
<c'gt ühZbžbUf"%" '% ' * ž "%* \$ž<cfbz'G• UŽDG .- % ' ' žGF										296
Register pôvodného stavu					Register nového stavu					
•[[Áæ&^' Áfç[à) ..@ •æ	kód pôv. parc.	DRP komis.	výmera vl. pod. v obvode v m²	hodnota vl. podielu v obvode v €	•[[Áæ&^' Á[ç..@Áæ~ WÜ	ÖÜÜÁ[ä æ WÜ	výmera vl. pod. v m²	hodnota vl. podielu v obvode v €	sumárny nárok na vyrovnanie v €	
P01	P02	P06	P30	P31	N01	N03	N26	N27	V01	
3814/2	2	2	13,21	0,99	8087	2	492,00	36,75	0,00	
3814/3	2	2	0,91	0,07					0,00	
3814/4	2	2	2,01	0,15					0,00	
3822/1	2	2	36,77	2,75					0,00	
3822/3	2	2	6,30	0,46					0,00	
3825/1	2	2	13,90	1,04					0,00	
3825/3	2	2	2,33	0,17					0,00	
3923	2	2	394,33	29,46					0,00	
3925	2	2	22,93	1,71					0,00	
			Spolu: 492,69	Spolu: 36,80			Spolu: 492,00	Spolu: 36,75	Spolu 0,00	
				Spolu (SKK): 1109				Spolu (SKK): 1107	Spolu (Sk):0	
S[{ ææ } Á[^ææ } ö æ ç ð æ K 9,00										
Koefficient primeranosti vo výmere (%): 0,14										
Koefficient primeranosti v hodnote (%): 0,14										

S[} ç! : } Á! : Á ÖÜÜÄHÉF G €ÜSS

\5äÄ fçä æ8BÉÉ^* ä c! ÖÄææ dæHÉ^* ä c! ÖÄææ dæHÉ [: ^{ \[ç! Á) ææ Ä ä æ æ Ä æ æ . Ä] ^! : c

ä! " Ö [: ^{ \ " Ä [{ ä ä }]) " Ä [ä æ { ä • c [ç æ æ ç Ä]) " ÖÄÉ!)! Ä fææ æB ç ^!) æ æ Ä ç æ æ Ä æ Ä É! æ æ æ Ä ç [&) . Ä æ æ Ä ç æ æ Ä ç) ^ Ä [! æ c æ æ ç ^) . Ä [: ^{ \ " Ä fçä æ) . Ä || & @ Ä É æ æ æ æ) . Ä || & @ Ä Ä! ä ç! ! æ æ f æ æ) . Ä || & @

Katastr. územie: Brodské(806960)
Obec: Brodské (504271)
Okres: Skalica (206)
Kraj: Trnavský (2)

PROJEKT POZEMKOVÝCH ÚPRAV BRODSKÉ KOMBINATÓRIUM Z REGISTRA PŮVODNÉHO A NOVÉHO STAVU

Dátum: 4.9.2014
Vyhotoval: Geodézia Bratislava a.s.
Str.172

Vlastník									U•[à) ..Á•[
<c'gt 'HYcZžbU"("·%&žA" i`YbU%)ž6fcXg f									297
Register pôvodného stavu					Register nového stavu				
•œ	kód pôv. parc.	DRP komis.	výmera vl. pod. v obvode v m²	hodnota vl. podielu v obvode v €	•œ	ÖÜÜÁ[à œ WÜ	výmera vl. pod. v m²	hodnota vl. podielu v obvode v €	sumárny nárok na vyrovnanie v €
P01	P02	P06	P30	P31	N01	N03	N26	N27	V01
3814/2	2	2	6,61	0,49					0,49
3814/2	2	2	6,61	0,49					0,49
3814/3	2	2	0,46	0,03					0,03
3814/4	2	2	1,01	0,07					0,07
3814/4	2	2	1,01	0,07					0,07
3822/1	2	2	36,77	2,75					2,75
3822/3	2	2	6,30	0,46					0,46
3825/1	2	2	6,95	0,52					0,52
3825/1	2	2	6,95	0,52					0,52
3825/3	2	2	1,17	0,09					0,09
3825/3	2	2	1,17	0,09					0,09
3923	2	2	28,17	2,10					2,10
3925	2	2	11,47	0,86					0,86
		Spolu: 114,65		Spolu: 8,54			Spolu:	Spolu:	Spolu 8,54
				Spolu (SKK): 257			Spolu (SKK): 0		Spolu (Sk):257
S[{ œ œ } Á[^ œ } œ œ ç ð œ K Koeficient primeranosti vo výmere (%): Koeficient primeranosti v hodnote (%):									

S[}ç^:} Á~: ÁÖWÜÄHÉF €ÜSS

\5áÁfçð œ8œÉ^*ãç!ÖÄœœdœçÉ*ãç!ÖÄœœdœçÉ[:^([ç!Á)œœÄ.Áœç^œÄ.Á]Á!ç

ái"œ[:^(\`Áç[{ áç }]) ^ ç [á œ { á • c [ç œ œ @ Á]) ^ Öœç!) Á f á œ œ ç ^) œ œ ç œ œ É. @ œ œ ç ç [& . Á œ œ œ ç œ Á ç) ^ Á [: œ ç œ œ) . Á [: ^ (^ œ œ ç [à) . Á || & @ œ œ œ œ œ œ . Á || & @ Á ç [: œ ç œ œ . Á || & @

Dátum: 4.9.2014 Str.174
Vyhotovil: Geodézia Bratislava a.s.
Číslo: 111/2014

Vlastník HOJSÍKOVÁ Rozália								U[] .Á[] 280	
Register pôvodného stavu					Register nového stavu				
0[[Áæ&^ Á[ç[à] ..@ •æ	kód pôv. parc.	DRP komis.	výmera vl. pod. v obvode v m²	hodnota vl. podielu v obvode v €	0[[Áæ&^ Á[ç[@ Áæ	ÖÜÁ[á æ WU	výmera vl. pod. v m²	hodnota vl. podielu v obvode v €	sumárny nárok na vyrovnanie v €
P01	P02	P06	P30	P31	N01	N03	N26	N27	V01
3931	2	2	82,15	6,14					6,14
3932	2	2	84,24	6,29					6,29
			Spolu: 166,39	Spolu: 12,43			Spolu:	Spolu:	Spolu 12,43
				Spolu (SKK): 374				Spolu (SKK): 0	Spolu (Sk):374
<p>S[{ ææ } Á[^ææ] ç[æç] ææ</p> <p>Koeficient primeranosti vo výmere (%):</p> <p>Koeficient primeranosti v hodnote (%):</p>									

[illegible]

Katastr. územie: Brodské(806960)
Obec: Brodské (504271)
Okres: Skalica (206)
Kraj: Trnavský (2)

PROJEKT POZEMKOVÝCH ÚPRAV BRODSKÉ
KOMBINATÓRIUM Z REGISTRA PŮVODNÉHO A NOVÉHO STAVU

Dátum: 4.9.2014
Vyhotoval: Geodézia Bratislava a.s.
Za: 2014.09.04 11:45:00 2014.09.04 11:45:00

Str.175

Vlastník					U•[à) .Á•[
HOJSÍKOVÁ Rozália, nar. 18.03.1913					409				
Register pôvodného stavu					Register nového stavu				
•œ	kód pôv. parc.	DRP komis.	výmera vl. pod. v obvine v m²	hodnota vl. podielu v obvine v €	•œ	ÖÜÜÁ[à œ WÜ	výmera vl. pod. v m²	hodnota vl. podielu v obvine v €	sumárny nárok na vyrovnanie v €
P01	P02	P06	P30	P31	N01	N03	N26	N27	V01
3831/1	2	2	58,33	4,36					4,36
3831/2	2	2	14,44	1,06					1,06
			Spolu: 72,77	Spolu: 5,42			Spolu:	Spolu:	Spolu 5,42
				Spolu (SKK): 163				Spolu (SKK): 0	Spolu (Sk):163
S[{ œ œ } Á[^-œœ } œ œ œ ð ð œ K Koeficient primeranosti vo výmere (%): Koeficient primeranosti v hodnote (%):									

S[}ç^! : } Á~! : ÁÖWÜÄHÉŒG €ÜSS

\5áÁfçßä8ßfÉ^*äç!ÖÄæædæŒÉ^*äç!ÖÄæædæŒÉ[:^{\[ç!Á)æœß.Áæç^ßß.Á] ^!iç

ái" @[:^(\`Áç[{ äç])]^ß[à æ{ ä•c[çæa @Á]) "ÖœŒ!)! Áfææßœ ^) æ^ßçæ æ^ßÉ! @æ"ßßç[&]..Áæ"ßßçæ.Áiç) ^Á[!æçßçç^). Á[:^(\`ßfç[à) .Á|| &@ßfÉæœææ) .Á|| &@ßß! áç[!æçŒŒŒ•œæ) .Á|| &@

Dátum: 4.9.2014 Str.178
Vyhotožil: Geodézia Bratislava a.s.
Číslo: 111/2014/JA/11111111111111111111

[illegible]

PROJEKT POZEMKOVÝCH ÚPRAV BRODSKÉ KOMBINATÓRIUM Z REGISTRA PÔVODNÉHO A NOVÉHO STAVU

Dátum: 4.9.2014 Str.182
Vyhotožil:Geodézia Bratislava a.s.
Číslo: 417/2014-2016

Vlastník 5B - 2CJá - 2ZfIU								U[] - 2. 2. 2020	
Register pôvodného stavu					Register nového stavu				
2. 2. 2020	kód pôv. parc.	DRP komis.	výmera vl. pod. v obvode v m²	hodnota vl. podielu v obvode v €	2. 2. 2020	ÖÜÜÁ[] - 2. 2. 2020	výmera vl. pod. v m²	hodnota vl. podielu v obvode v €	sumárny nárok na vyrovnanie v €
P01	P02	P06	P30	P31	N01	N03	N26	N27	V01
3935	2	2	18,03	1,35					1,35
			Spolu: 18,03	Spolu: 1,35			Spolu:	Spolu:	Spolu: 1,35
				Spolu (SKK): 41				Spolu (SKK): 0	Spolu (Sk): 41
<p>S[] - 2. 2. 2020</p> <p>Koeficient primeranosti vo výmere (%):</p> <p>Koeficient primeranosti v hodnote (%):</p>									

\5ãÁfçĖĖ æ&ßĖĖ^*ãc\ĖŌÁææ dæĖĖĖ^*ãc\ĖŌÁææ dæĖĖĖ [: ^ { \ [çĭ Á } ãĖĖĖĖĖ . ĖĖ çĖ ĖĖĖĖ . Ė] ^ ĭ ĭ c

[illegible]

Dátum: 4.9.2014 Str.184
Vyhotožil: Geodézia Bratislava a.s.
Číslo: 111/2014/JA/111/2014

[illegible]

Katastr. územie: Brodské(806960)
Obec: Brodské (504271)
Okres: Skalica (206)
Kraj: Trnavský (2)

PROJEKT POZEMKOVÝCH ÚPRAV BRODSKÉ
KOMBINATÓRIUM Z REGISTRA PŮVODNÉHO A NOVÉHO STAVU

Dátum: 4.9.2014
Vyhotoval: Geodézia Bratislava a.s.
Miesto: Brodské (504271)
Str.188

Vlastník									U•[à) .Á•[
JAKUBCOVÁ Hedviga, nar. 14.4.1922, Nálepкова 387/12, Brodské									367
Register pôvodného stavu					Register nového stavu				
•[[Áæ&^" Á fç[à) ..@ •œ	kód pôv. parc.	DRP komis.	výmera vl. pod. v obvode v m²	hodnota vl. podielu v obvode v €	•[[Áæ&^" Á[ç..@ Áæ	ÖÜÁ[á æ WU	výmera vl. pod. v m²	hodnota vl. podielu v obvode v €	sumárny nárok na vyrovnanie v €
P01	P02	P06	P30	P31	N01	N03	N26	N27	V01
3848/1	2	2	9,63	0,72					0,72
3848/2	2	2	3,90	0,28					0,28
3849/1	2	2	1,77	0,13					0,13
3849/2	2	2	0,73	0,05					0,05
			Spolu: 16,03	Spolu: 1,18	Spolu:			Spolu:	Spolu 1,18
				Spolu (SKK): 36				Spolu (SKK): 0	Spolu (Sk):36
S[{ æ æ) Á[^-æ) ö,æ ç ð æ K									
Koefficient primeranosti vo výmere (%):									
Koefficient primeranosti v hodnote (%):									

Súčet podielu na výmere (%)

Koefficient primeranosti vo výmere (%)

Koefficient primeranosti v hodnote (%)

Dátum: 4.9.2014 Str.193
Vyhotožil: Geodézia Bratislava a.s.
Číslo: 111/2014/JA/11111111111111111111

[illegible]

Katastr. územie: Brodské(806960)
Obec: Brodské (504271)
Okres: Skalica (206)
Kraj: Trnavský (2)

PROJEKT POZEMKOVÝCH ÚPRAV BRODSKÉ
KOMBINATÓRIUM Z REGISTRA PŮVODNÉHO A NOVÉHO STAVU

Dátum: 4.9.2014
Vyhotoval: Geodézia Bratislava a.s.
Str.194

Vlastník					U•[à) .Á•[[
JAKUBCOVÁ Rozália, nar. 08.08.1920					383				
Register pôvodného stavu					Register nového stavu				
•œ	kód pôv. parc.	DRP komis.	výmera vl. pod. v obvode v m²	hodnota vl. podielu v obvode v €	•œ	ÖÜÜÁ[à œ WÜ	výmera vl. pod. v m²	hodnota vl. podielu v obvode v €	sumárny nárok na vyrovnanie v €
P01	P02	P06	P30	P31	N01	N03	N26	N27	V01
3827/1	2	2	20,29	1,52					1,52
3827/2	2	2	4,17	0,30					0,30
			Spolu: 24,46	Spolu: 1,82			Spolu:	Spolu:	Spolu 1,82
				Spolu (SKK): 55				Spolu (SKK): 0	Spolu (Sk):55
S[{ œ œ } Á[^ œ œ } œ œ œ ð œ œ Koeficient primeranosti vo výmere (%): Koeficient primeranosti v hodnote (%):									

S[} ç^! : } Á^! : Á ÖÜÜÁ WÜ Á H E F G € Ü S S

\5áÁ fçß ä8ßFÉ^* ä c! ÖÁ œ œ d æ ð œ ð ^* ä c! ÖÁ œ œ d æ ð œ ð [: ^ { \ [ç! Á) œ œ Á œ ð ^ ß ß . Á] ^! ð

ä!^ @ [: ^ { \ ^ Á [{ ä q }]) ^ ß [à œ Á { ä • c [ç œ œ @ Á]) ^ ÖÜÜ Á!)! Á f ä œ ß @ ^) œ ^ ß ß ä ^ ß É! @ œ ^ ß ß ç [&) . Á œ ^ ß ß ç œ ß Á! ç) ^ Á [! æ c ß F œ ^) . Á [: ^ { \ ^ ß F ç [à) . Á [& @ ß F É œ œ œ) . Á [& @ Á œ! ä ç! : ä ß! ß • œ) . Á [& @

Katastr. územie: Brodské(806960)
Obec: Brodské (504271)
Okres: Skalica (206)
Kraj: Trnavský (2)

PROJEKT POZEMKOVÝCH ÚPRAV BRODSKÉ
KOMBINATÓRIUM Z REGISTRA PŮVODNÉHO A NOVÉHO STAVU

Dátum: 4.9.2014
Vyhotoval: Geodézia Bratislava a.s.
Číslo: 2014-01-01

Vlastník Jakubcová Žofia					Učtová časť				
Register pôvodného stavu					Register nového stavu				
Číslo pozemku	kód pôv. parc.	DRP komis.	výmera vl. pod. v obvode v m ²	hodnota vl. podielu v obvode v €	Číslo pozemku	ÖÚÚÚ	výmera vl. pod. v m ²	hodnota vl. podielu v obvode v €	sumárny nárok na vyrovnanie v €
P01	P02	P06	P30	P31	N01	N03	N26	N27	V01
3945	2	2	111,03	8,29					8,29
			Spolu: 111,03	Spolu: 8,29			Spolu:	Spolu:	Spolu 8,29
				Spolu (SKK): 250				Spolu (SKK): 0	Spolu (Sk):250
Súčet výmery a hodnoty v obvode Koefficient primeranosti vo výmere (%): Koefficient primeranosti v hodnote (%):									

Súčet výmery a hodnoty v obvode
Koefficient primeranosti vo výmere (%):
Koefficient primeranosti v hodnote (%):

5a) výmera a hodnota v obvode
a) výmera a hodnota v obvode

5a) výmera a hodnota v obvode
a) výmera a hodnota v obvode

Katastr. územie: Brodské(806960)
Obec: Brodské (504271)
Okres: Skalica (206)
Kraj: Trnavský (2)

PROJEKT POZEMKOVÝCH ÚPRAV BRODSKÉ
KOMBINATÓRIUM Z REGISTRA PŮVODNÉHO A NOVÉHO STAVU

Dátum: 4.9.2014
Vyhotoval:Geodézia Bratislava a.s.
Číslo: 2014-01-01

Vlastník									U•[à) .Áð[[757
>U i VYW5 blrcbžbU' "% %&% &% Bz`Yd ci U' +&#%ž6fcXg fžDG .-\$..) žGF									
Register pôvodného stavu					Register nového stavu				
ð[[Áæ&^` Á fç[à) ..@ •æ~	kód pôv. parc.	DRP komis.	výmera vl. pod. v obvine v m²	hodnota vl. podielu v obvine v €	ð[[Áæ&^` Á[ç..@ Áæ~	ÖÜÜÁ[ä æ WÜ	výmera vl. pod. v m²	hodnota vl. podielu v obvine v €	sumárny nárok na vyrovnanie v €
P01	P02	P06	P30	P31	N01	N03	N26	N27	V01
3945	2	2	148,04	11,06	8096	2	148,00	11,06	0,00
			Spolu: 148,04	Spolu: 11,06			Spolu: 148,00	Spolu: 11,06	Spolu 0,00
				Spolu (SKK): 333				Spolu (SKK): 333	Spolu (Sk):0
S[{ æ æ } Á[^ æ æ } ö æ ç ð æ 1,00 Koeficient primeranosti vo výmere (%): 0,03 Koeficient primeranosti v hodnote (%): 0,00									

S[{ æ æ } Ä [^ æ æ } ö æ d ä æ 1,00
Koeficient primeranosti vo výmere (%): 0,03
Koeficient primeranosti v hodnote (%): 0,00

Katastr. územie: Brodské(806960)
Obec: Brodské (504271)
Okres: Skalica (206)
Kraj: Trnavský (2)

PROJEKT POZEMKOVÝCH ÚPRAV BRODSKÉ
KOMBINATÓRIUM Z REGISTRA PŮVODNÉHO A NOVÉHO STAVU

Dátum: 4.9.2014
Vyhotoval: Geodézia Bratislava a.s.
Str.198

Vlastník								U•[à) .Á•[
Jakubec Dezider, nar. 16.11.1929, Farské 1323/8, Gbely 90845								540	
Register pôvodného stavu					Register nového stavu				
•••••	kód pôv. parc.	DRP komis.	výmera vl. pod. v obvode v m²	hodnota vl. podielu v obvode v €	•••••	ÖÜÜÁ[à æ WÜ	výmera vl. pod. v m²	hodnota vl. podielu v obvode v €	sumárny nárok na vyrovnanie v €
P01	P02	P06	P30	P31	N01	N03	N26	N27	V01
3815/2	2	2	61,50	4,59					4,59
3815/3	2	2	1,50	0,11					0,11
3815/4	2	2	12,17	0,89					0,89
3845/2	2	2	16,69	1,25					1,25
3845/3	2	2	6,28	0,46					0,46
			Spolu: 98,14	Spolu: 7,30			Spolu:	Spolu:	Spolu 7,30
				Spolu (SKK): 220				Spolu (SKK): 0	Spolu (Sk):220
S[{ æ æ } Á[^-æ } ö æ ç ð æ k Koeficient primeranosti vo výmere (%): Koeficient primeranosti v hodnote (%):									

S[]ç^!:: } Á~!:: ÁÖWÜÄMÆG €ÜSS
\\5áÁ fçß æßßÆ Æ* ä c\ /ÖÄææ dæßÆ Æ* ä c\ /ÖÄææ dæßÆ [: ^{ \[ç\ Á) ææßÆ . Áæ ç ^ßÆ . Á] ^! ç
ä!~ @ [: ^{ \ ^ Á[{ ä ä } | } ^ß[ä æ { ä • c [çææ @ Á | } ^ ÖMö!) | Á fææßÆ ç ^| æ ^ßÆ ç æ ^ßÆ | @æ ^ßÆ ç [& . Áæ ^ßÆ çæßÆ . Á | ç ^ Á [!æ c æ çæ •) . Á [: ^{ \ ^ æ fç [à) . Á || & @ æ fç æ æ çæ . Á || & @ /æ | æ ç | æ fç | æ • çæ . Á || & @

Dátum: 4.9.2014 Str.200
Vyhotovil: Geodézia Bratislava a.s.
Číslo: 111/2014/JA/111/2014

[illegible]

Katastr. územie: Brodské(806960)
Obec: Brodské (504271)
Okres: Skalica (206)
Kraj: Trnavský (2)

PROJEKT POZEMKOVÝCH ÚPRAV BRODSKÉ
KOMBINATÓRIUM Z REGISTRA PŮVODNÉHO A NOVÉHO STAVU

Dátum: 4.9.2014
Vyhotoval: Geodézia Bratislava a.s.
Číslo: 2014-01-01

Str.203

Vlastník									U•[à] .Áð[[
>U i VYW>Ufcg`Uj žbUf`"(%+) (%))+ž: Ufg f`%&[ž; VYmžDG .-\$. () žGF									319
Register pôvodného stavu					Register nového stavu				
ð[[Áæ&^` Á fç[à] ..@ •æ~	kód pôv. parc.	DRP komis.	výmera vl. pod. v obvine v m²	hodnota vl. podielu v obvine v €	ð[[Áæ&^` Á [ç..@ Áæ~	ÖÜÁ[á æ WÜ	výmera vl. pod. v m²	hodnota vl. podielu v obvine v €	sumárny nárok na vyrovnanie v €
P01	P02	P06	P30	P31	N01	N03	N26	N27	V01
3923	2	2	14,08	1,05	8100	2	14,08	1,05	0,00
			Spolu: 14,08	Spolu: 1,05			Spolu: 14,08	Spolu: 1,05	Spolu 0,00
			Spolu (SKK): 32				Spolu (SKK): 32		Spolu (Sk):0
S[{ ææ } Á[^ææ] ð[æçððæK 1,00 Koeficient primeranosti vo výmere (%): 0,00 Koeficient primeranosti v hodnote (%): 0,00									

Súčet výmery: 14,08 m²
Koeficient primeranosti vo výmere (%): 0,00
Koeficient primeranosti v hodnote (%): 0,00

Katastr. územie: Brodské(806960)
Obec: Brodské (504271)
Okres: Skalica (206)
Kraj: Trnavský (2)

PROJEKT POZEMKOVÝCH ÚPRAV BRODSKÉ
KOMBINATÓRIUM Z REGISTRA PŮVODNÉHO A NOVÉHO STAVU

Dátum: 4.9.2014 Str.206
Vyhotožil:Geodézia Bratislava a.s.
Za: a p [] . q Á I J A U ^) a a U U k e f

Vlastník Jakubec Štefan					U • [à) . Á Š [] 35				
Register pôvodného stavu					Register nového stavu				
Š [[Á a & ^ " Á f ç [à) . . @ • a æ	kód pôv. parc.	DRP komis.	výmera vl. pod. v obvine v m²	hodnota vl. podielu v obvine v €	Š [[Á a & ^ " Á [ç . . @ Á a æ W U	ÖÜÜÁ [à æ	výmera vl. pod. v m²	hodnota vl. podielu v obvine v €	sumárny nárok na vyrovnanie v €
P01	P02	P06	P30	P31	N01	N03	N26	N27	V01
3945	2	2	111,03	8,29	8096	2	222,00	16,58	0,00
3945	2	2	111,03	8,29					0,00
			Spolu: 222,06	Spolu: 16,58			Spolu: 222,00	Spolu: 16,58	Spolu 0,00
				Spolu (SKK): 499				Spolu (SKK): 499	Spolu (Sk):0
S [{ æ æ } Á [^ a a) ö æ ç ð a k 2,00 Koeficient primeranosti vo výmere (%): 0,03 Koeficient primeranosti v hodnote (%): 0,00									

S [} ç ^ ! : } Á ^ ! : Á Ö W Ü A M e f ç € Ü S S

\ 5 á Á f ç ð æ & æ f f e ^ * á c ! Á a æ ç a æ ç e ^ * á c ! Á a æ ç a æ ç e [: ^ { \ [ç I Á) æ a æ ð . Á a ç ^ á æ ð . Á] ^ ! i ç

á i ^ @ [: ^ { \ ^ Á [{ á æ } i } ^ á [á æ { á • c [ç a æ @ Á i } ^ Ö K e f !) i Á f a æ ð æ ç ^) æ á æ ç æ á æ É i @ æ á æ ç ç [&) . Á æ á æ ç a ç . Á i ç) ^ Á [! æ c æ f e f ^) . Á [: ^ { \ ^ f f e ç [à) . Á [[& @ f f e æ æ ç æ) . Á [[& @ Á a i á ç ! á æ f e • æ) . Á [[& @

Katastr. územie: Brodské(806960)
Obec: Brodské (504271)
Okres: Skalica (206)
Kraj: Trnavský (2)

PROJEKT POZEMKOVÝCH ÚPRAV BRODSKÉ
KOMBINATÓRIUM Z REGISTRA PŮVODNÉHO A NOVÉHO STAVU

Dátum: 4.9.2014 Str.210
Vyhotoval:Geodézia Bratislava a.s.
Dňa: 2014.09.04

Vlastník >5B 9?CJâ`AzfIU					U•[à) .Áõ[[255				
Register pôvodného stavu					Register nového stavu				
õ[[Áæ&^` Á fç[à) ..@ •æç	kód pôv. parc.	DRP komis.	výmera vl. pod. v obvodě v m²	hodnota vl. podielu v obvodě v €	õ[[Áæ&^` Á[ç..@ Áæç WU	ÖÜÜÁ[à æ	výmera vl. pod. v m²	hodnota vl. podielu v obvodě v €	sumárny nárok na vyrovnanie v €
P01	P02	P06	P30	P31	N01	N03	N26	N27	V01
3817/1	2	2	53,25	3,98					3,98
3817/2	2	2	7,67	0,56					0,56
			Spolu: 60,92	Spolu: 4,54			Spolu:	Spolu:	Spolu 4,54
				Spolu (SKK): 137				Spolu (SKK): 0	Spolu (Sk):137
S[{ ææ } Á[^ææ } õç æç ð æK Koeficient primeranosti vo výmere (%): Koeficient primeranosti v hodnote (%):									

S[}ç^{: } Á~!: ÁÖWÜÄHÉÇ €ÜSS

\5áÁ fçõ æ&æÉ^* äç! ÖÁææ çæçÉ^* äç! ÖÁææ çæçÉ[: ^{ \[ç! Á) ææÉ ææÉ^* äç! Áæç^ ææÉ .Á] ^! ç

ä!~ @[: ^{ \` Áç[{ æç }] }` É[à æ{ ä•c [çææ ç Á] }` ÖKÇ!)! Á fææÉ ç ^) æ^ æ ç æ^ æ É! @æ æ É ç[&) Á æ æ É ç æ ç. Á! ç) ^ Á[! æ ç É ç ^) . Á[: ^{ \` É fçõ[à) . Á || & @ É fç æ ç æ ç . Á || & @ Á æ! áç! ææÉ ç •æç . Á || & @

Dátum: 4.9.2014 Str.211
Vyhotovil: Geodézia Bratislava a.s.

Vlastník UB ĽCIZAZFIU								U·[à) .Á· 60	
Register pôvodného stavu					Register nového stavu				
Ď Áæ&^ `Áfç[à) ..@ •æç	kód pôv. parc.	DRP komis.	výmera vl. pod. v obvodě v m²	hodnota vl. podielu v obvodě v €	Ď Áæ&^ `Á[ç..@Áæç	ÖÜÁ[à æ WJ	výmera vl. pod. v m²	hodnota vl. podielu v obvodě v €	sumárny nárok na vyrovnanie v €
P01	P02	P06	P30	P31	N01	N03	N26	N27	V01
3817/4	2	2	0,42	0,03					0,03
3920/1	2	2	40,04	2,99					2,99
3920/2	2	2	40,00	2,99					2,99
		Spolu: 80,46		Spolu: 6,01			Spolu:	Spolu:	Spolu 6,01
				Spolu (SKK): 181			Spolu (SKK): 0		Spolu (Sk):181
S[{ ææ} Á[^ææ) ç æçðæK Koeficient primeranosti vo výmere (%): Koeficient primeranosti v hodnote (%):									


[illegible]

Dátum: 4.9.2014 Str.212
Vyhotovil: Geodézia Bratislava a.s.
Číslo: 111/2014/JA/111/2014

[illegible]

Katastr. územie: Brodské(806960)
Obec: Brodské (504271)
Okres: Skalica (206)
Kraj: Trnavský (2)

PROJEKT POZEMKOVÝCH ÚPRAV BRODSKÉ KOMBINATÓRIUM Z REGISTRA PŮVODNÉHO A NOVÉHO STAVU

Dátum: 4.9.2014 Str.213
Vyhotoval: Geodézia Bratislava a.s.
Za: 

Vlastník					U•[à) ..Á•[
>i fzb]FUXcq'Uj žbUf" &\$" ."% +\$ŽHfYb]Ubq U*, \$#/4ž6fUhg'Uj U!'Fi ýlbcj ŽDG .. &\$/-žGF					202				
Register pôvodného stavu					Register nového stavu				
•[[Ážž^" Á fç[à) ..@ •œž	kód pôv. parc.	DRP komis.	výmera vl. pod. v obvodě v m²	hodnota vl. podielu v obvodě v €	•[[Ážž^" Á [ç..@ Áœž	ÖÜÜÁ [à æ WÜ	výmera vl. pod. v m²	hodnota vl. podielu v obvodě v €	sumárny nárok na vyrovnanie v €
P01	P02	P06	P30	P31	N01	N03	N26	N27	V01
3817/1	2	2	39,94	2,98	8097	2	123,00	9,19	0,00
3817/2	2	2	5,75	0,42					0,00
3856/1	2	2	7,17	0,54					0,00
3856/2	2	2	10,38	0,75					0,00
3920/1	2	2	30,03	2,24					0,00
3920/2	2	2	30,00	2,24					0,00
			Spolu: 123,27	Spolu: 9,17			Spolu: 123,00	Spolu: 9,19	Spolu 0,00
				Spolu (SKK): 276				Spolu (SKK): 277	Spolu (Sk):0
S[{ ææ } Á[^-æ } ö æç ð æK 6,00 Koeficient primeranosti vo výmere (%): 0,22 Koeficient primeranosti v hodnote (%): -0,22									

S[} ç^!:: } Á^!:: ÁÖWÜÄHfç €ÜSS

\5áÁ fç[æ80fÉ^* ä ç!ÖÄææ çæçÉ^* ä ç!ÖÄææ çæçÉ [: ^ (\ [ç! Á) æçä ç. Á ç ^ çä ç. Á] ^! ç

ä!~ @ [: ^ (\ ^ Á [{ ä ä }]) ^ ç [ä æ { ä • c [çæä ç Ä]) ^ ÖKç!)! Á fææBç ^) æ çä ç æ çä ç. @æ çä ç ç [ç . Á æ ^ çä ç çä ç. Ä ç) ^ Á [: æ ç ç ç ^) . Á [: ^ (\ ^ ç fç[à) . Á || & @ ç fç æ ç çä . Á || & @ Ä! äç! : äç! ç •œž . Á || & @

Dátum: 4.9.2014 Str.214
Vyhotožil: Geodézia Bratislava a.s.
Číslo: 111/2014/JA/11111111111111111111

Vlastník								U = [à) . Á [[188	
Jurániová Lýdia, nar. 28.6.1946, syn nahlásil úmrtie v roku 2001, Ondavská 4, Bratislava 82108									
Register pôvodného stavu					Register nového stavu				
Ö Ä æ & \ " Á f ç [à) ..@ • œ	kód pôv. parc.	DRP komis.	výmera vl. pod. v obvide v m²	hodnota vl. podielu v obvide v €	Ö Ä æ & \ " Á f ç ..@ Á œ W U	výmera vl. pod. v m²	hodnota vl. podielu v obvide v €	sumárny nárok na vyrovnanie v €	
P01	P02	P06	P30	P31	N01	N03	N26	V01	
3817/4	2	2	0,31	0,02				0,02	
			Spolu: 0,31	Spolu: 0,02			Spolu:	Spolu 0,02	
				Spolu (SKK): 1			Spolu (SKK): 0	Spolu (Sk):1	
S[{ æ æ } Á [^ æ æ) ö æ ç ä æ k Koeficient primeranosti vo výmere (%): Koeficient primeranosti v hodnote (%):									

[illegible]

Dátum: 4.9.2014 Str.215
Vyhotožil:Geodézia Bratislava a.s.
Číslo záznamu: 11111111111111111111

[illegible]

Vlastník									U•[à) .Á•
> f c l 'DU YžbUf" & " % * &žhYZb c U%/%\$ž?•mžDG .-\$. \$%žGF									244
Register pôvodného stavu					Register nového stavu				
č Áæ&^ Á fç à) ..@ •æž	kód pôv. parc.	DRP komis.	výmera vl. pod. v obvode v m²	hodnota vl. podielu v obvode v €	č Áæ&^ Á fç..@ Áæž WU	ÖÜÁ f á æ	výmera vl. pod. v m²	hodnota vl. podielu v obvode v €	sumárny nárok na vyrovnanie v €
P01	P02	P06	P30	P31	N01	N03	N26	N27	V01
3859/1	2	2	0,00	0,00	8100	2	10,23	0,76	0,00
3860/1	2	2	0,00	0,00					0,00
3957	2	2	10,23	0,76					0,00
			Spolu: 10,23	Spolu: 0,76			Spolu: 10,23	Spolu: 0,76	Spolu 0,00
				Spolu (SKK): 23				Spolu (SKK): 23	Spolu (Sk):0
S[{ ææ } Á[^ ææ } ç æ ç á k 3,00 Koeficient primeranosti vo výmere (%): 0,00 Koeficient primeranosti v hodnote (%): 0,00									

Dátum: 4.9.2014 Str.218
Vyhotovil: Geodézia Bratislava a.s.
Číslo: 111/2014/JA

[illegible]

S[]ç^!:) Á^!:) ÁÖWÜÄHfG €ÜSS
 \5äÄfçBä æßßÉ^* ä c! /ÖÁææææßÉ^* ä c! /ÖÁææææßÉ[:^([ç! Á) ææßÉ. Ääç^ßÉß. Ä^! c
 ä! ð[[:^([ç! [ää])] ^ß[ä ää] ç a•c [çæä @Ä!] ^ßÉ!) /ÄfääßÉç @ ^ß æßÉç æßÉ @æßÉßÉç[& . ÄæßÉßÉçæß. Ä! ç) ^Ä[! æ cßÉç^••) . Ä[:^([ç! ^ßÉç[ä) . Ä[& @ßÉ ææææ) . Ä[& @ /ä! äç[:æßÉßÉç •ææ) . Ä[& @

Dátum: 4.9.2014 Str.221
Vyhotočil: Geodézia Bratislava a.s.
Číslo: 111/2014/JA

[illegible]

Katastr. územie: Brodské(806960)
Obec: Brodské (504271)
Okres: Skalica (206)
Kraj: Trnavský (2)

PROJEKT POZEMKOVÝCH ÚPRAV BRODSKÉ KOMBINATÓRIUM Z REGISTRA PŮVODNÉHO A NOVÉHO STAVU

Dátum: 4.9.2014
Vyhotoval: Geodézia Bratislava a.s.
Str.222

Vlastník					U•[à) .Á•[[
?CHF65B7CJâ`5i ff`lUzbUf"&+'\$)'%&*ŽAUHbU i`YbU)))#88%6fcXq f					384				
Register pôvodného stavu					Register nového stavu				
•œ	kód pôv. parc.	DRP komis.	výmera vl. pod. v obvine v m²	hodnota vl. podielu v obvine v €	•œ	ÖÜÜÁ[à œ WÜ	výmera vl. pod. v m²	hodnota vl. podielu v obvine v €	sumárny nárok na vyrovnanie v €
P01	P02	P06	P30	P31	N01	N03	N26	N27	V01
3827/1	2	2	5,41	0,40					0,40
3827/2	2	2	1,11	0,08					0,08
			Spolu: 6,52	Spolu: 0,48			Spolu:	Spolu:	Spolu 0,48
				Spolu (SKK): 14				Spolu (SKK): 0	Spolu (Sk):14
S[{ œ œ } Á[^-œ } œ œ q ð ð œ Koeficient primeranosti vo výmere (%): Koeficient primeranosti v hodnote (%):									

S[}ç^!:: } Á~!:: ÁÖWÜÄHÉF€ÜSS

\5áÁfçâœ88FÉ^*äç!ÖÄœœdâœÉ^*äç!ÖÄœœdâœÉ[:^{\ç!Á)œœÄ.Áäç^ÄÄ.Á] ^!iç

äi" @[:^{\`Ä[{ äq } |) ^Ä[à œ{ ä•c [çââ @Ä| |) ^Äç!) | ÄfââHÉç ^) œÄÄç äÄÉ | @œÄÄç[&) .ÄâÄÄçâÄ.Äiç) ^Ä[!æçÄÉç^) .Ä[:^{\`ÄFÉç[à) .Ä|| &@ÄÉœœçä) .Ä|| &@ÄÄi äç! äÄÄÉç•œç) .Ä|| &@

Dátum: 4.9.2014 Str.223
Vyhotovil:Geodézia Bratislava a.s.
Číslo: 111/2014/JA/111/2014

[illegible]

Katastr. územie: Brodské(806960)
Obec: Brodské (504271)
Okres: Skalica (206)
Kraj: Trnavský (2)

PROJEKT POZEMKOVÝCH ÚPRAV BRODSKÉ
KOMBINATÓRIUM Z REGISTRA PŮVODNÉHO A NOVÉHO STAVU

Dátum: 4.9.2014
Vyhotoval: Geodézia Bratislava a.s.
Miesto: Bratislava

Str.225

Vlastník									U•[à) .Áõ[[
?CJâ CJâ`AzfUžbUf" &* '\$%%. &žnca fYUža Ubÿ">cnYZ									369
Register pôvodného stavu					Register nového stavu				
õ[[Áæ&^` Á fç[à) ..@ •œæ`	kód pôv. parc.	DRP komis.	výmera vl. pod. v obvode v m²	hodnota vl. podielu v obvode v €	õ[[Áæ&^` Á[ç..@ Áœæ` ÖÜÜÁ[á æ WÜ	výmera vl. pod. v m²	hodnota vl. podielu v obvode v €	sumárny nárok na vyrovnanie v €	
P01	P02	P06	P30	P31	N01	N03	N26	N27	V01
3849/1	2	2	26,50	1,98					1,98
3849/2	2	2	10,90	0,79					0,79
		Spolu: 37,40		Spolu: 2,77			Spolu:	Spolu:	Spolu 2,77
				Spolu (SKK): 83			Spolu (SKK): 0		Spolu (Sk):83
S[{ æ æ } Á[^ æ æ } ö æ ç ð æ k Koeficient primeranosti vo výmere (%): Koeficient primeranosti v hodnote (%):									

S[} ç ! : } Á ! : Á Ö W Ü Ä M E F G € Ü S S

\5áÁfçßæ&ßfÉ^*äç!ÖÁæædæfÉ^*äç!ÖÁæædæfÉ[:^{\[ç!Á)ææß.Áæç^ßß.Á] ^!iç

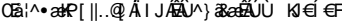
äi" @[:^(\`Ä[{ ä æ) | } ^ß[ä æ { ä • c [ç æ æ ç Ä | |] " D K Ç !) | Ä f æ æ ß ç ^ | æ æ ç æ æ æ É | æ æ æ ç ç [&] . Á æ æ æ ç æ ç . Ä i ç) ^ Ä [! æ ç æ ç ^) . Ä [: ^ (\`æ f f ç [ä) . Ä || & @ æ f É æ æ æ æ) . Ä || & @ Ä | ä ç ! æ æ f ç • æ æ) . Ä || & @

Dátum: 4.9.2014 Str.226
Vyhotovil:Geodézia Bratislava a.s.
Číslo: 111/2014/JA/111/2014

[illegible]

Katastr. územie: Brodské(806960)
Obec: Brodské (504271)
Okres: Skalica (206)
Kraj: Trnavský (2)

PROJEKT POZEMKOVÝCH ÚPRAV BRODSKÉ
KOMBINATÓRIUM Z REGISTRA PŮVODNÉHO A NOVÉHO STAVU

Dátum: 4.9.2014
Vyhotožil: Geodézia Bratislava a.s.
Za:  Str.227

Vlastník ?F5> ěCJä`AzfiU					U•[à) ..Áõ 281				
Register pôvodného stavu					Register nového stavu				
õ Áæ&^" Á fç[à) ..@ •æ	kód pôv. parc.	DRP komis.	výmera vl. pod. v obvodě v m²	hodnota vl. podielu v obvodě v €	õ Áæ&^" Á[ç..@ Áæ WU	ÖÜÜÁ[à æ	výmera vl. pod. v m²	hodnota vl. podielu v obvodě v €	sumárny nárok na vyrovnanie v €
P01	P02	P06	P30	P31	N01	N03	N26	N27	V01
3831/1	2	2	5,25	0,39					0,39
3831/2	2	2	1,30	0,10					0,10
3835/1	2	2	1,30	0,10					0,10
3835/2	2	2	0,35	0,03					0,03
3836/1	2	2	1,36	0,10					0,10
3836/2	2	2	0,35	0,03					0,03
3931	2	2	7,39	0,55					0,55
3932	2	2	7,58	0,57					0,57
			Spolu: 24,88	Spolu: 1,87			Spolu:	Spolu:	Spolu 1,87
				Spolu (SKK): 56				Spolu (SKK): 0	Spolu (Sk):56
S[{ æ æ} Á[^ææ} õ æ d ð æK Koeficient primeranosti vo výmere (%): Koeficient primeranosti v hodnote (%):									

S[}ç^:} Á^: ÁÖWÜMæFG €ÜSS

\5áÁ fç[æ&æFÉ^* ä ç\ÖÁææ dæçE ä ç\ÖÁææ dæçE[:^ (\[ç[Á) ææE ä æ ç^ ä æ ..Á] ^! ç

ä!~ @[:^ (\^ Á[{ ä ä]) } ^ ä[ä æ{ ä•c [çææ @ Á]) ~ ÖMÇE!) Á fææE æ ^) æ ä æ ç æ ä ä E: @æ ä ä ç[&] ..Áæ ä ä çæ. Á[ç) ^ Á[!æ ç æ çæ•) ..Á[:^ (\^ æFç[à) ..Á || &@ æF æ æ çæ ..Á || &@ Á[ä ç[!æF ä æ ..Á || &@

Dátum: 4.9.2014 Str.228
Vyhotovil:Geodézia Bratislava a.s.
Číslo: 111/2014/JA/111/2014

[illegible]

Dátum: 4.9.2014 Str.229
Vyhotovil:Geodézia Bratislava a.s.
0a1^•••P[||..@ÄJÄU^}3ÄUÜ KÉF

[illegible]

Katastr. územie: Brodské(806960)
Obec: Brodské (504271)
Okres: Skalica (206)
Kraj: Trnavský (2)

PROJEKT POZEMKOVÝCH ÚPRAV BRODSKÉ
KOMBINATÓRIUM Z REGISTRA PŮVODNÉHO A NOVÉHO STAVU

Dátum: 4.9.2014 Str.230
Vyhotoval:Geodézia Bratislava a.s.
Za: a p[...]

Vlastník					U[...]				
Kridl Ignác, nar. 28.07.1908, Štefánikova 1377/77, Senica 90501					310				
Register pôvodného stavu					Register nového stavu				
číslo pozemku	kód pôv. parc.	DRP komis.	výmera vl. pod. v obvode v m²	hodnota vl. podielu v obvode v €	číslo pozemku	WU	výmera vl. pod. v m²	hodnota vl. podielu v obvode v €	sumárny nárok na vyrovnanie v €
P01	P02	P06	P30	P31	N01	N03	N26	N27	V01
3921	2	2	44,02	3,29					3,29
3929	2	2	54,02	4,04					4,04
			Spolu: 98,04	Spolu: 7,33			Spolu:	Spolu:	Spolu 7,33
				Spolu (SKK): 221				Spolu (SKK): 0	Spolu (Sk):221
S[...]									
Koefficient primeranosti vo výmere (%):									
Koefficient primeranosti v hodnote (%):									

S[...]
5a f c b a s b f e a c i a a e d a c e a c i a a e d a c e i : ^ { \[c i A) a c a b . a c ^ b b . a] ^ i c
a i ^ @ [: ^ { \ ^ [{ a q } i } ^ b [a a { a c [c a a @ A i } ^ M C e !) i A f a a b e q ^) a b e a a b e i @ a b e q [& . A a b e c a . a i c) ^ A [! a c b e ^) . A [: ^ { \ ^ F e [a) . A [& @ b e a c a) . A [& @ a i a c ! a b e i e . a) & @

Dátum: 4.9.2014 Str.231
Vyhotovil: Geodézia Bratislava a.s.
Číslo: 111/2014

[illegible]

Katastr. územie: Brodské(806960)
Obec: Brodské (504271)
Okres: Skalica (206)
Kraj: Trnavský (2)

PROJEKT POZEMKOVÝCH ÚPRAV BRODSKÉ
KOMBINATÓRIUM Z REGISTRA PŮVODNÉHO A NOVÉHO STAVU

Dátum: 4.9.2014
Vyhotoval: Geodézia Bratislava a.s.
Str.232

Vlastník					U•[à) .Á•[[
KRÍDLOVÁ Jozefína					370				
Register pôvodného stavu					Register nového stavu				
•œ	kód pôv. parc.	DRP komis.	výmera vl. pod. v obvine v m²	hodnota vl. podielu v obvine v €	•œ	ÖÜÜÁ[à œ WÜ	výmera vl. pod. v m²	hodnota vl. podielu v obvine v €	sumárny nárok na vyrovnanie v €
P01	P02	P06	P30	P31	N01	N03	N26	N27	V01
3849/1	2	2	10,60	0,79					0,79
3849/2	2	2	4,36	0,32					0,32
			Spolu: 14,96	Spolu: 1,11			Spolu:	Spolu:	Spolu 1,11
				Spolu (SKK): 33				Spolu (SKK): 0	Spolu (Sk):33
S[{ œ œ } Á[^-œœ} œ œ œ ð œ K Koeficient primeranosti vo výmere (%): Koeficient primeranosti v hodnote (%):									

S[}ç^! : } Á~! : ÁÖWÜÄHÉŒG €ÜSS

\5áÁfçßä8ßfÉ^*äç!ÖÄæædæŒÉ^*äç!ÖÄæædæŒÉ[:^{\ç!Á)æœß.Áæç^ßß.Á] ^!ç

ái" @[:^{\^Á[{ äq) | } ^ß[à æ{ ä•c [çæa @ Á |) ^ DKOŒ!) | Á fææßœ ^) æ^ß çæ æ^ß É | @æ^ß ç[&) .Áæ^ß çæ. Á | ç) ^ Á[!æç ŒfÉ^•) .Á[:^{\^ŒfÉç[à) .Á || &@ŒfÉ æœæ) .Á || &@ Á | áç! :æŒ | Œ •œ) .Á || &@

Katastr. územie: Brodské(806960)
Obec: Brodské (504271)
Okres: Skalica (206)
Kraj: Trnavský (2)

PROJEKT POZEMKOVÝCH ÚPRAV BRODSKÉ KOMBINATÓRIUM Z REGISTRA PŮVODNÉHO A NOVÉHO STAVU

Dátum: 4.9.2014
Vyhotoval: Geodézia Bratislava a.s.
Str.235

Vlastník ?i Vci] : fUbhýY					U•[à) .Á•[
Register pôvodného stavu					Register nového stavu				
Ö Áæ&^" Á fç[à) ..@ •æç	kód pôv. parc.	DRP komis.	výmera vl. pod. v obvode v m²	hodnota vl. podielu v obvode v €	Ö Áæ&^" Á[ç..@ Áæç WU	ÖÜÜÁ[á æ	výmera vl. pod. v m²	hodnota vl. podielu v obvode v €	sumárny nárok na vyrovnanie v €
P01	P02	P06	P30	P31	N01	N03	N26	N27	V01
3945	2	2	3,17	0,24					0,24
3945	2	2	15,86	1,18					1,18
			Spolu: 19,03	Spolu: 1,42			Spolu:	Spolu:	Spolu 1,42
				Spolu (SKK): 43				Spolu (SKK): 0	Spolu (Sk):43
S[{ ææ } Á[^ææ } öç æç ð æk Koeficient primeranosti vo výmere (%): Koeficient primeranosti v hodnote (%):									

S[} ç^! : } Á~! : ÁÖWÜÄHÉÇ €ÜSS

\5áÁ fç[æ&æç^* ä ç! ÖÁææ çæç æ ç! ÖÁææ çæç [: ^{ \[ç! Á) ææ çæç . Áæ ç ^ æ ç . Á] ^! ç

ä!~ @ [: ^{ \ ^ Á [{ æ ç }] } ^ ç [á æ { ä • c [ç æ æ ç Á] } ^ ÖKÇ!)! Á fææ ç ç ^) æ æ ç ç æ æ ç æ æ ç æ æ ç ç [æ] . Á æ æ ç ç ç æ ç . Á ç) ^ Á [: æ ç ç ç æ ç . Á [: ^{ \ ^ ç fç[à) . Á || & @ ç fç æ ç æ ç . Á || & @ Á æ ç ç! ä ç! : æ ç! ç • æ ç . Á || & @

Dátum: 4.9.2014 Str.236
Vyhotovil:Geodézia Bratislava a.s.
Číslo: 111/2014/JA/11111111111111111111

S()ç!::} Å~!:FÖWÜÄHēG €AUSS
 \5āĀfçēāēēēēē^*āē!ÖÄææææēē*āē!ÖÄææææēē[:^(\[ç!Ā)æēēēēē.Āēēēēē.Ā)~!|ē
 ā!~@[:^(\~^ç[{āā})|]~ē[āāē{ā•c[çāē@Ā|)]~ÖKēē!|Āfāāēēēē@^!æēēēēēæēēēēē!@æēēēēēç[ç&..Āæēēēēēçāēēēēēç!ç)^Ā||æēēēēēç!..Ā[:^(\~ēēēēēē[ā)..Ā||&@ēēēēēēæēēēēē.Ā||&@āē!āç[:æēēēēēē•æēēēēē.Ā||&@

Vlastník ?i Vci] 'ATUb								U•[à) .Á•[[39	
Register pôvodného stavu					Register nového stavu				
•[[Áæ&\' Á fç[à) ..@ •æç	kód pôv. parc.	DRP komis.	výmera vl. pod. v obvodě v m²	hodnota vl. podielu v obvodě v €	•[[Áæ&\' Á [ç..@ Áæç	ÖÜÁ[á æ WJ	výmera vl. pod. v m²	hodnota vl. podielu v obvodě v €	sumárny nárok na vyrovnanie v €
P01	P02	P06	P30	P31	N01	N03	N26	N27	V01
3845/2	2	2	3,22	0,24					0,24
3845/3	2	2	1,21	0,09					0,09
3945	2	2	3,17	0,24					0,24
		Spolu: 7,60		Spolu: 0,57			Spolu:	Spolu:	Spolu 0,57
				Spolu (SKK): 17			Spolu (SKK): 0	Spolu (Sk): 17	
<p>S[{ ææ} Á[^ææ) ç[æç ç æk</p> <p>Koeficient primeranosti vo výmere (%):</p> <p>Koeficient primeranosti v hodnote (%):</p>									

Dátum: 4.9.2014 Str.239
Vyhotovil:Geodézia Bratislava a.s.
Geodézia Bratislava a.s.

Dátum: 4.9.2014 Str.241
Vyhotočil: Geodézia Bratislava a.s.
Číslo: 111/2014/JA/111/2014

[illegible]

Dátum: 4.9.2014 Str.242
Vyhotožil:Geodézia Bratislava a.s.
Číslo záznamu: 11111111111111111111

S[]ç^!:) Á^!:) ÁÖWÜÄHfG €ÜSS
 \5äÄfçBäæBfE^*äc^/ÖÄæædaBfE^*äc^/ÖÄæædaBfE[:^(\[ç! Á)æBfE..Ääç^BfE..Ä^!ç
 ä!^B[:^(\^Äç[äa])^B[äaä^äc[çæB@Ä!])^BfE!))!ÄfæBfE@^B)æBfEäæBfE@æBfEç[&..ÄæBfEçBfEÄ!ç)^Ä[!æcBfE^)..Ä[:^(\^BfEç[ä)..Ä[||&@BfEææBfE..Ä[||&@Ä!äç[äBfE^æBfE..Ä[||&@

Katastr. územie: Brodské(806960)
Obec: Brodské (504271)
Okres: Skalica (206)
Kraj: Trnavský (2)

PROJEKT POZEMKOVÝCH ÚPRAV BRODSKÉ
KOMBINATÓRIUM Z REGISTRA PŮVODNÉHO A NOVÉHO STAVU

Dátum: 4.9.2014
Vyhotoval: Geodézia Bratislava a.s.
Str.244

Vlastník					U•[à) .Á•				
@fYbWtjz'JUfflUzbu" & " : "% (&ZCVfubWtj'a lYfi '*žG UtlWzDG .- \$- \$%žGF					325				
Register pôvodného stavu					Register nového stavu				
•••••	kód pôv. parc.	DRP komis.	výmera vl. pod. v obvode v m²	hodnota vl. podielu v obvode v €	•••••	ÖÜÜÁ[à æ WÜ	výmera vl. pod. v m²	hodnota vl. podielu v obvode v €	sumárny nárok na vyrovnanie v €
P01	P02	P06	P30	P31	N01	N03	N26	N27	V01
3942/1	2	2	75,88	5,67	8093	2	152,00	11,35	0,00
3942/2	2	2	75,92	5,67					0,00
			Spolu: 151,80	Spolu: 11,34			Spolu: 152,00	Spolu: 11,35	Spolu 0,00
				Spolu (SKK): 342				Spolu (SKK): 342	Spolu (Sk):0
S[{ æ æ } Á[^ æ æ) ö æ ç ð æ K 2,00									
Koeficient primeranosti vo výmere (%): -0,13									
Koeficient primeranosti v hodnote (%): -0,09									

S[} ç ^ : } Á ^ : Á Ö W Ü Á M E F G € Ü S S

\5áÁfçßæ&ßfÉ^*äç!ÖÁæædæfÉ^*äç!ÖÁæædæfÉ[:^{\ç!Á)ææß.Áæç^ßß.Á] ^!ç

ái" @[:^{\^Áç[{ æ ç]!} ^ß[à æ { ä • c [ç æ æ ç Á]!} " M Ç È !)! Á f æ æ ß ç ^) æ ^ ß ç æ ^ ß È | @ æ ^ ß ç [&) . Á æ ^ ß ç æ ç . Á ç) ^ Á [! æ ç ß f É ^) . Á [: ^ {\^ßfÉç[à) . Á || & @ ß f É æ ç æ ç . Á || & @ Á æ | á ç ! æ f É ç • ç æ . Á || & @

PROJEKT POZEMKOVÝCH ÚPRAV BRODSKÉ KOMBINATÓRIUM Z REGISTRA PÔVODNÉHO A NOVÉHO STAVU

Dátum: 4.9.2014 Str.245
Vyhotovil:Geodézia Bratislava a.s.
0a1^•••P[||..@ÄIJAÜ^}aÄÜÜKÉF

Vlastník										U•[à} ..Á•[[231
AUXYf['A]fcgUj žbUf"%"&% (&žü c`g z`*+*žž?•mžDG .-\$.\$%žGF										
Register pôvodného stavu					Register nového stavu					
ô[[Áæ&^` Á fç[à} ..@ •cæ`	kód pôv. parc.	DRP komis.	výmera vl. pod. v obvodě v m²	hodnota vl. podielu v obvodě v €	ô[[Áæ&^` Á[ç..@ Áæ` •cæ`	ÖÜÁ[] á æ WU	výmera vl. pod. v m²	hodnota vl. podielu v obvodě v €	sumárny nárok na vyrovnanie v €	
P01	P02	P06	P30	P31	N01	N03	N26	N27	V01	
3923	2	2	28,17	2,10	8098	2	58,90	4,40	0,00	
3945	2	2	22,21	1,66					0,00	
3962/2	2	2	8,56	0,64					0,00	
			Spolu: 58,94	Spolu: 4,40				Spolu: 58,90	Spolu: 4,40	Spolu 0,00
			Spolu (SKK): 133					Spolu (SKK): 133	Spolu (Sk):0	
S[{ æ æ) Á[^ æ æ) ç[æ ç á æ 3,00										
Koeficient primeranosti vo výmere (%): 0,07										
Koeficient primeranosti v hodnote (%): 0,00										

\\5aÁ fçĖĖ æ&ĖĖĖĖ^*ā c\ĖĖÁ ææ dæĖĖĖĖ^*ā c\ĖĖÁ ææ dæĖĖĖĖ[: ^{ \ | çĖ Á} ææĖĖĖĖ.ĖæĖĖ^ĖĖĖĖ.Ė] ^\ Ė

[illegible]

PROJEKT POZEMKOVÝCH ÚPRAV BRODSKÉ KOMBINATÓRIUM Z REGISTRA PÔVODNÉHO A NOVÉHO STAVU

Dátum: 4.9.2014 Str.246
Vyhotožil:Geodézia Bratislava a.s.
0a1^•••P[||..@ÄIJAÜ^}3aÄÜÜ KÉ F

Vlastník									U•[à) ..Á•[[232
AUXY[] NXYb cžbU"%") "% (\$žJzŸg z") * (#%žDIYŸ UbžDG .- &%\$%žGF									
Register pôvodného stavu					Register nového stavu				
ô Á æ&^" Á fç[á) ..@ • çæ"	kód pôv. parc.	DRP komis.	výmera vl. pod. v obvode v m²	hodnota vl. podielu v obvode v €	ô Á æ&^" Á [ç..@ Á çæ" ÖÜÁ[] á æ WU	výmera vl. pod. v m²	hodnota vl. podielu v obvode v €	sumárny nárok na vyrovnanie v €	
P01	P02	P06	P30	P31	N01	N03	N26	N27	V01
3845/2	2	2	3,76	0,28	8098	2	64,50	4,82	0,00
3845/3	2	2	1,41	0,10					0,00
3865	2	2	0,39	0,03					0,00
3923	2	2	28,17	2,10					0,00
3945	2	2	22,21	1,66					0,00
3962/2	2	2	8,56	0,64					0,00
			Spolu: 64,50	Spolu: 4,81		Spolu: 64,50	Spolu: 4,82	Spolu 0,00	
				Spolu (SKK): 145			Spolu (SKK): 145	Spolu (Sk):0	
S[{ æ æ } Á [^ æ æ ç æ ç æ æ 6,00 Koefficient primeranosti vo výmere (%): 0,00 Koefficient primeranosti v hodnote (%): -0.21									

S[] ç^! : } Á ~ ! : Á Á Ò W Ü Á M Á H Ê Ê Ĝ € À Û S S

\5aÁ fçĖĚ æ8ĖĖĖ^ ā c'ĬŌÁaae dæĖĖĖ^ ā c'ĬŌÁaae dæĖĖĖ [: ^ { \[ç Ĭ Á] ā çĖĖ Ė . Ė ā ç ^ ĖĖ Ė . Á] ^ Ĭ Ĭ Ĭ

[illegible]

Dátum: 4.9.2014 Str.247
Vyhotovil: Geodézia Bratislava a.s.
Číslo: 111/2014/JA

[illegible]

Katastr. územie: Brodské(806960)
Obec: Brodské (504271)
Okres: Skalica (206)
Kraj: Trnavský (2)

PROJEKT POZEMKOVÝCH ÚPRAV BRODSKÉ
KOMBINATÓRIUM Z REGISTRA PŮVODNÉHO A NOVÉHO STAVU

Dátum: 4.9.2014 Str.248
Vyhotoval:Geodézia Bratislava a.s.
Za: [signature]

Vlastník					U[] à) .Á[]				
A5 @P`j UbzbUf"\$S\$`" % * \$ZDUfHnzbq U(,.) #&ZHfYb lUbg f`HYd`lWZDG .- %) %ZGF					328				
Register pôvodného stavu					Register nového stavu				
Ö Á æ&^` Á fç[à) ..@ •æç`	kód pôv. parc.	DRP komis.	výmera vl. pod. v obvo de v m²	hodnota vl. podielu v obvo de v €	Ö Á æ&^` Á [ç..@ Á æç` ÖÜÜÁ[à æ WÜ	výmera vl. pod. v m²	hodnota vl. podielu v obvo de v €	sumárny nárok na vyrovnanie v €	
P01	P02	P06	P30	P31	N01	N03	N26	N27	V01
3856/1	2	2	0,96	0,07	8100	2	2,34	0,17	0,00
3856/2	2	2	1,38	0,10					0,00
			Spolu: 2,34	Spolu: 0,17			Spolu: 2,34	Spolu: 0,17	Spolu 0,00
				Spolu (SKK): 5			Spolu (SKK): 5		Spolu (Sk):0
S[{ ææ } Á[^ææ) öç æç ð æK 2,00 Koeficient primeranosti vo výmere (%): 0,00 Koeficient primeranosti v hodnote (%): 0,00									

S[] ç^! : } Á`! : Á ÖWÜÄMÆÇ €ÜSS

\5áÁ fç[æ&æFÉ^* ä ç! ÖÁææ çæçÉ^* ä ç! ÖÁææ çæçÉ [: ^ { \ [ç! Á) æçá É . Á æ ç` É É . Á] ^! : ç

ä!` @ [: ^ { \ ` Áç [{ æç }])` É [à æÁ { ä`ç [çææ @ Á])` ÖKÇÉ!)! Á fææÉ ç ^) æ` É ç æ` É É : @æ` É É ç [&) . Á æ` É É çæç. Á : ç) ^ Á [: ä ç É çÉ ^) . Á [: ^ { \ ` É çç [à) . Á || & @ É É æ çæç) . Á || & @ Áæ! äç! : æç! É •æç) . Á || & @

Dátum: 4.9.2014 Str.250
Vyhotovil:Geodézia Bratislava a.s.
Číslo: 111/2014/JA/111/2014/JA/111/2014/JA

S[]ç^!:) Á^!:) ÁÖWÜÄMfG €ÜSS
 \5äÄ fçÜä ä&äFÉ^* ä c/ÖÄ ää ääÜG^* ä c/ÖÄ ää ääÜÜ[:^(\[ç! Á) ääÜÜ.Ä äÜ^ÜÜ.Ä] ^! c
 ä!Ü[^(\ ^Äç[ää])Ü]Ü[ä ää[ä c[çä&@ Ä])Ü]Ü[Ü]Ü[!): Ä fäâÜÜÜ@ ^) äÜÜÜÜÜ äÜÜÜ. @ääÜÜÜç[&..Ä äÜÜÜÜÜçä.Ä!ç) Ä[!ä cÜÜÜÜ). Ä[:^(\ ^ÜÜÜÜ[ä).Ä][&@ÜÜÜÜ ääçä).Ä][&@Ää! äç[äÜÜÜÜÜ.äç).Ä][&

Dátum: 4.9.2014 Str.251
Vyhotožil: Geodézia Bratislava a.s.
Číslo: 111/2014/JA

[illegible]

Dátum: 4.9.2014 Str.252
Vyhotovil:Geodézia Bratislava a.s.
Číslo: 111/2014/JA/111/2014

[illegible]

Dátum: 4.9.2014 Str.253
Vyhotožil:Geodézia Bratislava a.s.
~~Číslo:~~
~~Číslo:~~

[illegible]

PROJEKT POZEMKOVÝCH ÚPRAV BRODSKÉ KOMBINATÓRIUM Z REGISTRA PÔVODNÉHO A NOVÉHO STAVU

Dátum: 4.9.2014 Str.254
Vyhotovil:Geodézia Bratislava a.s.
0a1^•••P[||..@ÄJÄU^}3ÄÜÜKÉF

Vlastník										U•[à) .Áô[[131
AÚyzbciz'AzflUžbUf" &"&"%) &ZCýic'Xt ciz'&\$S+ #ž6fUhg'Uj U'l'8• VřUj UŽDG .. (%&ZGF										
Register pôvodného stavu					Register nového stavu					
ô[[Áæ&^ Á fç[à} ..@ •cæ	kód pôv. parc.	DRP komis.	výmera vl. pod. v obvodě v m²	hodnota vl. podielu v obvodě v €	ô[[Áæ&^ Á[ç..@ Áæ	ÖÜÚÁ[á æ WU	výmera vl. pod. v m²	hodnota vl. podielu v obvodě v €	sumárny nárok na vyrovnanie v €	
P01	P02	P06	P30	P31	N01	N03	N26	N27	V01	
3762/2	2	14	20,38	1,14	8086	2	147,00	10,98	0,00	
3934	2	2	93,75	7,00					0,00	
3957	2	2	32,75	2,45					0,00	
			Spolu: 146,88	Spolu: 10,59			Spolu: 147,00	Spolu: 10,98	Spolu 0,00	
				Spolu (SKK): 319				Spolu (SKK): 331	Spolu (Sk):0	
S[{ ææ) Á[^ææ) ô[æç ô æk 3,00										
Koeficient primeranosti vo výmere (%): -0,08										
Koeficient primeranosti v hodnote (%): -3,68										

\5åÁ fçĖǼæ&ÈĚĔ^~ā c\!ÔÁææ dæŹĞĕ^~ā c\!ÒÁææ dæĤĒ[: ^{ \[ç Ĭ Á} æœĤĖ .Ăăă^ĔĖĂ .Ă] ^\ ĭ c

[illegible]

PROJEKT POZEMKOVÝCH ÚPRAV BRODSKÉ
KOMBINATÓRIUM Z REGISTRA PÔVODNÉHO A NOVÉHO STAVU

Dátum: 4.9.2014 Str.255
Vyhotožil: Geodézia Bratislava a.s.
Číslo: 111/2014/JA/111/2014

Vlastník									U·[à) .Á·[
A l z`>cnYZbUf"r" \$") '% **žNYa XYg z`*(-# ,ž6fbc!'!GYj YfžDG .*% \$žž F									233
Register pôvodného stavu					Register nového stavu				
·[Áæ&V"Á fç[à) .@ ·cæ	kód pôv. parc.	DRP komis.	výmera vl. pod. v obvodě v m²	hodnota vl. podielu v obvodě v €	·[Áæ&V"Á [ç.·@ Áæ	ÖÜÜÁ[á æ WU	výmera vl. pod. v m²	hodnota vl. podielu v obvodě v €	sumárny nárok na vyrovnanie v €
P01	P02	P06	P30	P31	N01	N03	N26	N27	V01
3814/4	2	2	0,30	0,02	8100	2	0,30	0,02	0,00
			Spolu: 0,30	Spolu: 0,02			Spolu: 0,30	Spolu: 0,02	Spolu 0,00
				Spolu (SKK): 1				Spolu (SKK): 1	Spolu (Sk):0
<p>S[{ æ æ} Á[^ææ) ç æç ð æk 1,00</p> <p>Koeficient primeranosti vo výmere (%): 0,00</p> <p>Koeficient primeranosti v hodnote (%): 0,00</p>									

[illegible]

Vlastník MIHÁL Teofil, nar. 19.9.1929, Brodské 24, Brodské 90885									U•[à) .Á•[[430
Register pôvodného stavu					Register nového stavu				
•[[Áæ&^ Á fç[à} ..@ •œæ	kód pôv. parc.	DRP komis.	výmera vl. pod. v obvode v m²	hodnota vl. podielu v obvode v €	•[[Áæ&^ Á [ç..@ Áæ WU	ÖÜÁ[à æ WU	výmera vl. pod. v m²	hodnota vl. podielu v obvode v €	sumárny nárok na vyrovnanie v €
P01	P02	P06	P30	P31	N01	N03	N26	N27	V01
3814/2	2	2	9,91	0,74					0,74
3814/3	2	2	0,68	0,05					0,05
3814/4	2	2	1,51	0,11					0,11
			Spolu: 12,10	Spolu: 0,90			Spolu:	Spolu:	Spolu 0,90
				Spolu (SKK): 27				Spolu (SKK): 0	Spolu (Sk):27
S[{ ææ} Á[^ææ) ç[æ ç æk Koeficient primeranosti vo výmere (%): Koeficient primeranosti v hodnote (%):									

[illegible]

Dátum: 4.9.2014 Str.258
Vyhotovil: Geodézia Bratislava a.s.
Číslo: 111/2014/JA/BZ

[illegible]

Dátum: 4.9.2014 Str.259
Vyhotovil: Geodézia Bratislava a.s.
Číslo: 111/2014/JA/111/2014

[illegible]

Dátum: 4.9.2014 Str.260
Vyhotovil:Geodézia Bratislava a.s.
Číslo: 111/2014/JA/111/2014

[illegible]

PROJEKT POZEMKOVÝCH ÚPRAV BRODSKÉ KOMBINATÓRIUM Z REGISTRA PÔVODNÉHO A NOVÉHO STAVU

\5ãÁfçĖĖ æ&ßĖĖ^*ãç\ĖŌÁææ dæĖĖĖ^*ãç\ĖŌÁææ dæĖĖĖ [: ^ { \ [çĭ Á } ãçĖĖĖ . Ė ç Ė ĖĖĖ . Ė] ^ ĭ ç

Katastr. územie: Brodské(806960)
Obec: Brodské (504271)
Okres: Skalica (206)
Kraj: Trnavský (2)

PROJEKT POZEMKOVÝCH ÚPRAV BRODSKÉ
KOMBINATÓRIUM Z REGISTRA PŮVODNÉHO A NOVÉHO STAVU

Dátum: 4.9.2014 Str.262
Vyhotoval:Geodézia Bratislava a.s.
Za: a p[...]

Vlastník Neoveská Alžbeta, m.Martin					U•[à) .Á•[669				
Register pôvodného stavu					Register nového stavu				
•[[Á æ&\` Á fç[à) ..@ •œ~	kód pôv. parc.	DRP komis.	výmera vl. pod. v obvode v m²	hodnota vl. podielu v obvode v €	•[[Á æ&\` Á [ç..@ Á œ~ WU	ÖÜÁ [á æ WU	výmera vl. pod. v m²	hodnota vl. podielu v obvode v €	sumárny nárok na vyrovnanie v €
P01	P02	P06	P30	P31	N01	N03	N26	N27	V01
3840/2	2	2	744,00	55,58	8105	2	923,00	68,95	0,00
3840/4	2	2	228,00	16,66					0,00
			Spolu: 972,00	Spolu: 72,24				Spolu: 923,00	Spolu: 68,95
				Spolu (SKK): 2176				Spolu (SKK): 2077	Spolu (Sk):0
S[{ æ æ) Á [^ -æ) œ ç ç á æ 2,00 Koeficient primeranosti vo výmere (%): 5,04 Koeficient primeranosti v hodnote (%): 4,55									

S[...]
5áÁfçä...
äi" @[...]

[illegible]

Katastr. územie: Brodské(806960)
Obec: Brodské (504271)
Okres: Skalica (206)
Kraj: Trnavský (2)

PROJEKT POZEMKOVÝCH ÚPRAV BRODSKÉ KOMBINATÓRIUM Z REGISTRA PŮVODNÉHO A NOVÉHO STAVU

Dátum: 4.9.2014 Str.265
Výhotovil: Geodézia Bratislava a.s.
02:10:20 [11.04.2014] 2014

Vlastník					U•[à) .Á•[
CVYW6fcXg fž= C' \$-()%žü c`g z`%' \$ž6fcXg fžDG .-\$.)žGF					12				
Register pôvodného stavu					Register nového stavu				
•••••	kód pôv. parc.	DRP komis.	výmera vl. pod. v obvodě v m²	hodnota vl. podielu v obvodě v €	•••••	ÖÜÜÄ[ä æ WÜ	výmera vl. pod. v m²	hodnota vl. podielu v obvodě v €	sumárny nárok na vyrovnanie v €
P01	P02	P06	P30	P31	N01	N03	N26	N27	V01
3758/3	2	2	1513,00	113,02	8001	13	484,00	35,34	0,00
3760/3	2	2	13715,00	1023,97	8002	13	2778,00	207,52	0,00
3761/3	2	2	7463,00	543,59	8003	14	369,00	20,70	0,00
3762/1	2	14	171,00	9,59	8004	2	901,00	67,30	0,00
3762/2	2	14	85,58	4,80	8005	2	1178,00	88,00	0,00
3763	2	2	643,53	47,74	8006	2	333,00	24,88	0,00
3813/2	2	2	1131,00	84,49	8009	2	950,00	70,97	0,00
3813/3	2	2	76,00	5,68	8010	2	200,00	14,94	0,00
3813/4	2	2	199,00	14,59	8011	2	760,00	56,77	0,00
3814/2	2	2	814,47	60,84	8012	2	200,00	14,94	0,00
3814/3	2	2	56,17	4,20	8013	2	760,00	56,77	0,00
3814/4	2	2	106,54	7,80	8014	2	200,00	14,94	0,00
3815/2	2	2	676,50	50,53	8015	2	760,00	56,77	0,00
3815/3	2	2	5,25	0,39	8016	2	200,00	14,94	0,00
3815/4	2	2	133,83	9,80	8017	2	760,00	56,77	0,00
3817/1	2	2	246,28	18,40	8018	2	200,00	14,94	0,00
3817/2	2	2	23,00	1,68	8019	2	760,00	56,77	0,00
3817/4	2	2	1,20	0,09	8020	2	200,00	14,94	0,00
3818/1	2	2	820,60	61,30	8021	2	760,00	56,77	0,00
3818/2	2	2	136,40	10,00	8022	2	200,00	14,94	0,00
3821/1	2	2	135,50	10,12	8023	2	760,00	56,77	0,00
3821/2	2	2	24,50	1,79	8024	2	200,00	14,94	0,00
3822/1	2	2	694,89	51,91	8025	2	760,00	56,77	0,00
3822/3	2	2	119,07	8,72	8026	2	200,00	14,94	0,00
3824/1	2	2	824,00	61,55	8027	2	760,00	56,77	0,00
3824/2	2	2	147,00	10,76	8028	2	200,00	14,94	0,00
3825/1	2	2	888,21	66,35	8029	2	760,00	56,77	0,00
3825/3	2	2	149,10	10,91	8030	2	200,00	14,94	0,00
3827/1	2	2	257,03	19,20	8031	2	760,00	56,77	0,00
3827/2	2	2	52,78	3,86	8032	2	200,00	14,94	0,00
3829/1	2	2	138,33	10,33	8033	2	950,00	70,97	0,00
3829/2	2	2	152,50	11,39	8034	2	250,00	18,68	0,00
3829/3	2	2	33,33	2,44	8035	13	480,00	35,86	0,00
3829/4	2	2	29,33	2,15	8036	14	364,00	22,19	0,00
3831/1	2	2	298,67	22,31	8041	2	988,00	73,80	0,00
3831/2	2	2	73,96	5,40	8042	2	931,00	69,55	0,00
3835/1	2	2	103,16	7,71	8051	13	451,00	33,69	0,00
3835/2	2	2	28,09	2,05	8052	13	4402,00	328,83	0,00
3836/1	2	2	108,13	8,08	8053	2	950,00	70,97	0,00
3836/2	2	2	28,09	2,06	8054	2	250,00	18,68	0,00
3838/1	2	2	820,00	61,25	8055	2	760,00	56,77	0,00

Katastr. územie: Brodské(806960)
Obec: Brodské (504271)
Okres: Skalica (206)
Kraj: Trnavský (2)

PROJEKT POZEMKOVÝCH ÚPRAV BRODSKÉ KOMBINATÓRIUM Z REGISTRA PŮVODNÉHO A NOVÉHO STAVU

Dátum: 4.9.2014 Str.266
Vyhotoval: Geodézia Bratislava a.s.
Za: [signature] [signature] [signature] [signature]

Vlastník CVYW6fcXq fž= C' \$-()%žü c`q z`%' \$ž6fcXq fžDG .-\$.)žGF										U•[à) .Áž[[12
Register pôvodného stavu					Register nového stavu					
ž[[Ážžž^" Á fç[à) ..Q •žžž	kód pôv. parc.	DRP komis.	výmera vl. pod. v obvodě v m²	hodnota vl. podielu v obvodě v €	ž[[Ážžž^" Á[ç..Q Ážžž	ÖÜÜÁ[à žž WÜ	výmera vl. pod. v m²	hodnota vl. podielu v obvodě v €		sumárny nárok na vyrovnanie v €
P01	P02	P06	P30	P31	N01	N03	N26	N27		V01
3838/2	2	2	227,00	16,57	8056	2	200,00	14,94		0,00
3839/1	2	2	648,00	48,41	8057	2	760,00	56,77		0,00
3839/2	2	2	179,00	13,06	8058	2	200,00	14,94		0,00
3841/1	2	2	569,78	42,56	8059	2	760,00	56,77		0,00
3841/2	2	2	156,44	11,42	8060	2	200,00	14,94		0,00
3842/2	2	2	456,17	34,08	8061	2	760,00	56,77		0,00
3842/4	2	2	154,42	11,26	8062	2	200,00	14,94		0,00
3843/1	2	2	102,00	7,62	8063	2	760,00	56,77		0,00
3843/2	2	2	39,00	2,85	8064	2	200,00	14,94		0,00
3844/1	2	2	87,12	6,51	8065	2	760,00	56,77		0,00
3844/2	2	2	24,72	1,80	8066	2	200,00	14,94		0,00
3845/2	2	2	568,65	42,47	8067	2	760,00	56,77		0,00
3845/3	2	2	213,84	15,60	8068	2	200,00	14,94		0,00
3846/1	2	2	279,13	20,85	8069	2	760,00	56,77		0,00
3846/2	2	2	97,56	7,12	8070	2	200,00	14,94		0,00
3848/1	2	2	221,57	16,55	8071	2	760,00	56,77		0,00
3848/2	2	2	89,70	6,53	8072	2	200,00	14,94		0,00
3849/1	2	2	72,43	5,41	8073	2	760,00	56,77		0,00
3849/2	2	2	29,79	2,17	8074	2	200,00	14,94		0,00
3851/1	2	2	103,77	7,75	8075	2	760,00	56,77		0,00
3851/2	2	2	36,83	2,68	8076	2	200,00	14,94		0,00
3852/1	2	2	89,60	6,69	8077	2	760,00	56,77		0,00
3852/2	2	2	40,02	2,91	8078	2	200,00	14,94		0,00
3853/1	2	2	239,00	17,85	8079	2	760,00	56,77		0,00
3853/2	2	2	116,00	8,46	8080	2	200,00	14,94		0,00
3854/1	2	2	179,00	13,37	8081	2	760,00	56,77		0,00
3854/2	2	2	119,00	8,67	8082	2	200,00	14,94		0,00
3856/1	2	2	103,90	7,76	8083	2	950,00	70,97		0,00
3856/2	2	2	150,42	10,91	8084	2	250,00	18,68		0,00
3858	2	2	101,00	7,08	8101	2	799,00	59,69		0,00
3859/1	2	2	36,21	2,52	8102	2	820,00	61,25		0,00
3860/1	2	2	44,56	3,07	8103	2	808,00	60,36		0,00
3861/1	2	2	67,19	4,69	8104	14	12,00	0,90		0,00
3862/1	2	2	80,28	5,57	8106	13	410,00	30,63		0,00
3864/1	2	2	37,00	2,58	8108	2	820,00	61,25		0,00
3864/2	2	2	44,00	3,05	8109	2	820,00	61,25		0,00
3865	2	2	55,61	3,84	8110	2	820,00	61,25		0,00
3867	2	2	899,00	59,72	8111	2	820,00	61,25		0,00
3920/1	2	2	151,16	11,29	8112	2	820,00	61,25		0,00
3920/2	2	2	151,00	11,28	8113	2	760,00	56,77		0,00
3921	2	2	1496,81	111,81	8114	2	760,00	56,77		0,00

Katastr. územie: Brodské(806960)
 Obec: Brodské (504271)
 Okres: Skalica (206)
 Kraj: Trnavský (2)

PROJEKT POZEMKOVÝCH ÚPRAV BRODSKÉ KOMBINATÓRIUM Z REGISTRA PŮVODNÉHO A NOVÉHO STAVU

Dátum: 4.9.2014 Str.267
 Vyhotoval: Geodézia Bratislava a.s.
 02.1.2014 11.00.00

Vlastník										U[] à) .Á[]
CVYW6fcXg fž= C' \$-()%žü c`g z`%' \$ž6fcXg fžDG .-\$.)žGF										12
Register pôvodného stavu					Register nového stavu					
č[] Ážž&^' Á fç[à) ..@ •æž	kód pôv. parc.	DRP komis.	výmera vl. pod. v obvodě v m²	hodnota vl. podielu v obvodě v €	č[] Ážž&^' Á[ç..@ Áæž	ÖÜÜÁ[à æ WÜ	výmera vl. pod. v m²	hodnota vl. podielu v obvodě v €		sumárny nárok na vyrovnanie v €
P01	P02	P06	P30	P31	N01	N03	N26	N27		V01
3922/1	2	2	39,71	2,97	8115	2	760,00	56,77		0,00
3923	2	2	591,50	44,18	8116	2	760,00	56,77		0,00
3925	2	2	1284,84	95,98	8117	2	760,00	56,77		0,00
3927	2	2	980,40	73,24	8118	2	720,00	53,78		0,00
3928	2	2	1252,00	93,52	8119	2	708,00	52,89		0,00
3929	2	2	2214,98	165,45	8120	2	696,00	51,99		0,00
3930	2	2	580,00	43,33	8121	2	683,00	51,02		0,00
3931	2	2	328,61	24,55	8122	2	671,00	50,12		0,00
3932	2	2	219,01	16,36	8123	13	711,00	53,11		0,00
3934	2	2	281,25	21,01	8125	13	2004,00	149,70		0,00
3935	2	2	360,56	26,93	8126	13	42,00	3,14		0,00
3938/1	2	2	922,25	68,89	8127	14	96,00	7,17		0,00
3938/2	2	2	995,10	74,33	8128	2	1011,00	75,52		0,00
3941/1	2	2	608,50	45,46	8129	2	1011,00	75,52		0,00
3942/1	2	2	663,91	49,59	8130	2	1011,00	75,52		0,00
3942/2	2	2	664,27	49,62	8146	14	1219,00	68,39		0,00
3944	2	2	1591,67	118,90	8148	13	69,00	5,15		0,00
3945	2	2	580,01	43,33	8149	13	89,00	6,65		0,00
3946	2	2	350,06	26,15	8150	14	98,00	7,32		0,00
3947	2	2	311,17	23,24	8154	13	154,00	11,50		0,00
3948	2	2	232,88	17,40	8158	13	149,00	11,13		0,00
3949	2	2	160,67	12,00						0,00
3950/1	2	2	180,25	13,47						0,00
3950/2	2	2	675,50	50,46						0,00
3951/1	2	2	283,00	21,14						0,00
3951/2	2	2	1353,00	101,07						0,00
3952	2	2	842,94	62,97						0,00
3953	2	2	241,73	18,06						0,00
3954	2	2	269,78	20,15						0,00
3955	2	2	149,80	11,19						0,00
3957	2	2	519,91	38,84						0,00
3958	2	2	521,02	38,92						0,00
3959/2	2	2	1033,21	77,18						0,00
3960	2	2	765,33	57,17						0,00
3962/2	2	2	547,06	40,87						0,00
3965/2	2	2	114,00	8,52						0,00

Vlastník Ondrisková Mária, manž. Jozef								U[] à) .Á[] 192	
Register pôvodného stavu				Register nového stavu					
Ö Á[] à) .Á[] •[]	kód pôv. parc.	DRP komis.	výmera vl. pod. v obvodě v m²	hodnota vl. podielu v obvodě v €	Ö Á[] à) .Á[] []	ÖÜÁ[] à) .Á[] WJ	výmera vl. pod. v m²	hodnota vl. podielu v obvodě v €	sumárny nárok na vyrovnanie v €
P01	P02	P06	P30	P31	N01	N03	N26	N27	V01
3817/1	2	2	6,66	0,50					0,50
3817/2	2	2	0,96	0,07					0,07
3817/4	2	2	0,05	0,00					0,00
		Spolu: 7,67		Spolu: 0,57			Spolu:	Spolu:	Spolu 0,57
				Spolu (SKK): 17			Spolu (SKK): 0	Spolu (Sk): 17	
<p>S[{ [] à) .Á[] à) .Á[] Koeficient primeranosti vo výmere (%): Koeficient primeranosti v hodnote (%):</p>									

Katastr. územie: Brodské(806960)
Obec: Brodské (504271)
Okres: Skalica (206)
Kraj: Trnavský (2)

PROJEKT POZEMKOVÝCH ÚPRAV BRODSKÉ
KOMBINATÓRIUM Z REGISTRA PŮVODNÉHO A NOVÉHO STAVU

Dátum: 4.9.2014
Vyhotoval: Geodézia Bratislava a.s.
Za: [signature]

Vlastník					U[] à) .Á[]				
DU c] l '5`c`nžbU`r`&&\$&% & žnca fYžH bYWz`%žHifXcbIW`*-`%`'` F					88				
Register pôvodného stavu					Register nového stavu				
č[] Á[] &^` Á fç[] à) ..@ •œ`	kód pôv. parc.	DRP komis.	výmera vl. pod. v obvode v m²	hodnota vl. podielu v obvode v €	č[] Á[] &^` Á fç[] à) ..@ •œ`	ÖÜÚÁ[] à æ WU	výmera vl. pod. v m²	hodnota vl. podielu v obvode v €	sumárny nárok na vyrovnanie v €
P01	P02	P06	P30	P31	N01	N03	N26	N27	V01
3827/1	2	2	4,06	0,30					0,30
3827/2	2	2	0,83	0,06					0,06
			Spolu: 4,89	Spolu: 0,36			Spolu:	Spolu:	Spolu 0,36
				Spolu (SKK): 11				Spolu (SKK): 0	Spolu (Sk):11
S[{ æ æ } Á[^-æ æ } öç æ ç ð æ k Koeficient primeranosti vo výmere (%): Koeficient primeranosti v hodnote (%):									

S[] ç^{: } Á~!: ÁÖWÜÄHÉÇ €ÜSS

\5áÁ fç[] &^` Á fç[] à) ..@
•œ`

ái` @[] ^{: } \` Áç[{ æ æ }])` Á[] à æ { æ`c [ç æ æ @ Á])` Á fç[] à) ..@
•œ`

Katastr. územie: Brodské(806960)
Obec: Brodské (504271)
Okres: Skalica (206)
Kraj: Trnavský (2)

PROJEKT POZEMKOVÝCH ÚPRAV BRODSKÉ
KOMBINATÓRIUM Z REGISTRA PŮVODNÉHO A NOVÉHO STAVU

Dátum: 4.9.2014
Vyhotoval: Geodézia Bratislava a.s.
Str.273

Vlastník					U•[à) .Á•[
D5 @CJ= `; UwfYžbu" &-'\$' '%--					385				
Register pôvodného stavu					Register nového stavu				
•œ	kód pôv. parc.	DRP komis.	výmera vl. pod. v obvode v m²	hodnota vl. podielu v obvode v €	•œ	ÖÜÜÁ[à æ WÜ	výmera vl. pod. v m²	hodnota vl. podielu v obvode v €	sumárny nárok na vyrovnanie v €
P01	P02	P06	P30	P31	N01	N03	N26	N27	V01
3827/1	2	2	48,70	3,64					3,64
3827/2	2	2	10,00	0,73					0,73
			Spolu: 58,70	Spolu: 4,37			Spolu:	Spolu:	Spolu 4,37
				Spolu (SKK): 132				Spolu (SKK): 0	Spolu (Sk):132
S[{ æ æ } Á[^-æ æ } ö æ ç ð æ k Koeficient primeranosti vo výmere (%): Koeficient primeranosti v hodnote (%):									

S[} ç ^ : } Á ^ : Á Ö W Ü Á M E F G € Ü S S

\5áÁfçßæ8ßfÉ^*äç!ÖÁæædæfÉ^*äç!ÖÁæædæfÉ[:^{\ç!Á)ææß.Áæç^ßß.Á] ^!ç

ä!~ @[:^{\`Áç[{ æ æ]!}^ß[à æ { ä•c[çææ @Á!|}^ÖKç!|)Áfææßç ^| æ^ßçæ æ^ßÉ| @æ^ßçç[&]..Áæ^ßççæ.Á!ç)^Á[!æçßçç^).Á[:^{\`ßfÉç[à) .Á|| &@ßfÉææææ.Á|| &@Áæ! äç!ææfÉç•ææ.Á|| &@

Dátum: 4.9.2014 Str.274
Vyhotožil: Geodézia Bratislava a.s.
Číslo: 111/2014/JA/111/2014

[illegible]

Katastr. územie: Brodské(806960)
Obec: Brodské (504271)
Okres: Skalica (206)
Kraj: Trnavský (2)

PROJEKT POZEMKOVÝCH ÚPRAV BRODSKÉ
KOMBINATÓRIUM Z REGISTRA PŮVODNÉHO A NOVÉHO STAVU

Dátum: 4.9.2014
Vyhotoval: Geodézia Bratislava a.s.
Dátum: 4.9.2014

Str.275

Vlastník					U•[à) .Á•[[
D5 @CJ= 'f bzVbUf"&' '\$. '%. +ža "Azf]Uf'8fýh ci z					386				
Register pôvodného stavu					Register nového stavu				
•••••	kód pôv. parc.	DRP komis.	výmera vl. pod. v obvode v m²	hodnota vl. podielu v obvode v €	•••••	ÖÜÜÁ[à æ WÜ	výmera vl. pod. v m²	hodnota vl. podielu v obvode v €	sumárny nárok na vyrovnanie v €
P01	P02	P06	P30	P31	N01	N03	N26	N27	V01
3827/1	2	2	48,70	3,64	8095	2	59,00	4,41	0,00
3827/2	2	2	10,00	0,73					0,00
			Spolu: 58,70	Spolu: 4,37			Spolu: 59,00	Spolu: 4,41	Spolu 0,00
				Spolu (SKK): 132				Spolu (SKK): 133	Spolu (Sk):0
S[{ æ æ } Á[^ æ æ) ö æ ç ð æ K 2,00									
Koeficient primeranosti vo výmere (%): -0,51									
Koeficient primeranosti v hodnote (%): -0,92									

S[}ç^!:) Á~!:

\5áÁfçßæ8ßfÉ^*äç!ÖÁæædaæfÉ^*äç!ÖÁæædaæfÉ[:^{\ç!Á)ææß.Áæç^ßß.Á] ^!ç

ái" @[:^{\^Áç[{ ææ])ß"ß[à æ{ æ•c[çææ@Á])"ÖKç!)!Áfææßç ^)æ^ßçææ^ßÉ! @æ"ßßçç[&]..Áæ"ßßççæ.Áç) ^Á[!æçßçç^•) .Á[:^{\^ßfçç[à) .Á|| &@ßfÉææçæ) .Á|| &@ßß! æç[!ææfÉç•ææ) .Á|| &@

Katastr. územie: Brodské(806960)
Obec: Brodské (504271)
Okres: Skalica (206)
Kraj: Trnavský (2)

PROJEKT POZEMKOVÝCH ÚPRAV BRODSKÉ KOMBINATÓRIUM Z REGISTRA PŮVODNÉHO A NOVÉHO STAVU

Dátum: 4.9.2014
Vyhotoval: Geodézia Bratislava a.s.
Dátum: 4.9.2014


Str.276

Vlastník					U•[à) .Á•[
D5 @CJ= 'a fIW ža UbŸ"?`chXUf"?cbY bz					387				
Register pôvodného stavu					Register nového stavu				
•œ	kód pôv. parc.	DRP komis.	výmera vl. pod. v obvine v m²	hodnota vl. podielu v obvine v €	•œ	ÖÜÜÁ[à œ WÜ	výmera vl. pod. v m²	hodnota vl. podielu v obvine v €	sumárny nárok na vyrovnanie v €
P01	P02	P06	P30	P31	N01	N03	N26	N27	V01
3827/1	2	2	4,06	0,30					0,30
3827/2	2	2	0,83	0,06					0,06
			Spolu: 4,89	Spolu: 0,36			Spolu:	Spolu:	Spolu 0,36
				Spolu (SKK): 11				Spolu (SKK): 0	Spolu (Sk):11
S[{ œ œ } Á[^ œ œ } œ œ œ ð ð œ K									
Koeficient primeranosti vo výmere (%):									
Koeficient primeranosti v hodnote (%):									

S[}ç^:} Á~: ÁÖWÜÄHÉG €ÜSS

\5áÁfçßæ8ßfÉ^*äc!ÖÄæædæfÉ^*äc!ÖÄæædæfÉ[:^{\ç!Á)æœÄß.Áæç^ßÄß.Á] ^!i c

ái" @[:^{\`Ä[{ äq}|) ^ß[à æ{ ä•c[çæa @Ä|) ^ÖKç!)! Áfææß@ ^) æ^ßÉç æ^ßÉ. @æ^ßÉç[&] ..Áæ^ßÉçæ.Ái ç) ^Ä[!æc ßfÉ^*) .Ä[: ^{\`ßfÉç[à) .Ä|| &@ßfÉæœææ) .Ä|| &@Ä) | äç[!æfÉç•œæ) .Ä|| &@

Dátum: 4.9.2014 Str.277
Vyhotovil: Geodézia Bratislava a.s.


[illegible]

Dátum: 4.9.2014 Str.278
Vyhotovil:Geodézia Bratislava a.s.
Číslo: 111/2014/JA/111/2014

[illegible]

Katastr. územie: Brodské(806960)
Obec: Brodské (504271)
Okres: Skalica (206)
Kraj: Trnavský (2)

PROJEKT POZEMKOVÝCH ÚPRAV BRODSKÉ KOMBINATÓRIUM Z REGISTRA PŮVODNÉHO A NOVÉHO STAVU

Dátum: 4.9.2014
Vyhotoval: Geodézia Bratislava a.s.
Dňa: 2014.09.04


Str.279

Vlastník					U•[à) .Á•				
D5 @CJ= ` i Vca fžbUf"o%."% **žDcVnhVYnXca c j WUž6fcXq fžDG .-\$..) žGF					375				
Register pôvodného stavu					Register nového stavu				
•••••	kód pôv. parc.	DRP komis.	výmera vl. pod. v obvode v m²	hodnota vl. podielu v obvode v €	•••••	ÖÜÜÁ[à æ WÜ	výmera vl. pod. v m²	hodnota vl. podielu v obvode v €	sumárny nárok na vyrovnanie v €
P01	P02	P06	P30	P31	N01	N03	N26	N27	V01
3827/1	2	2	121,75	9,10	8097	2	147,00	10,98	0,00
3827/2	2	2	25,00	1,83					0,00
			Spolu: 146,75	Spolu: 10,93			Spolu: 147,00	Spolu: 10,98	Spolu 0,00
				Spolu (SKK): 329				Spolu (SKK): 331	Spolu (Sk):0
S[{ æ æ } Á[^-æ æ) ö æ ç ð æ K 2,00									
Koefficient primeranosti vo výmere (%): -0,17									
Koefficient primeranosti v hodnote (%): -0,46									

S[}ç^!:) Á~!:(ÖÜÜÁ)æfç €ÜSS

\5áÁfçßæ8ßfÉ^*äc!ÖÁæædæfçæ^*äc!ÖÁæædæfç[:^{\ç!Á)ææß.Áæç^ßæß.Á] ^!ç

ä!~ @[:^{\^Áç[{ æ æ)] } ^ß[à æ Á{ æ • c [ç æ æ @ Á] } ^ ÖKç!) | Á f æ æ ß ç ^) æ ^ ß ç æ ^ ß É | @ æ ^ ß ç [&) . Á æ ^ ß ç æ ç . Á | ç) ^ Á [! æ ç æ f ç ^) . Á [: ^ {\^fçç[à) . Á || & @ f ç æ æ ç æ) . Á || & @ Á æ | æ ç ! æ f ç • æ æ) . Á || & @

Dátum: 4.9.2014 Str.280
Vyhotovil: Geodézia Bratislava a.s.


[illegible]

PROJEKT POZEMKOVÝCH ÚPRAV BRODSKÉ KOMBINATÓRIUM Z REGISTRA PÔVODNÉHO A NOVÉHO STAVU

Dátum: 4.9.2014 Str.281
Vyhotovil:Geodézia Bratislava a.s.
0a1^•aP[||..@ÄJÄU^}aÄÜÜKÉF

Vlastník D5 @ CJ = J YbXY b								U • [à) . Á ð [] 389	
Register pôvodného stavu				Register nového stavu					
ð [[Á æ & \ " Á f ç [à } .. @ • ç æ	kód pôv. parc.	DRP komis.	výmera vl. pod. v obvide v m²	hodnota vl. podielu v obvide v €	ð [[Á æ & \ " Á f ç .. @ Á ç æ ÖÜÁ [à æ WU	výmera vl. pod. v m²	hodnota vl. podielu v obvide v €	sumárny nárok na vyrovnanie v €	
P01	P02	P06	P30	P31	N01	N03	N26	N27	V01
3827/1	2	2	48,70	3,64					3,64
3827/2	2	2	10,00	0,73					0,73
			Spolu: 58,70	Spolu: 4,37	Spolu:			Spolu:	Spolu 4,37
			Spolu (SKK): 132					Spolu (SKK): 0	Spolu (Sk): 132

S [{ æ æ } Á [^ æ æ } ð [æ ç ð æ æ

Koeficient primeranosti vo výmere (%):

Koeficient primeranosti v hodnote (%):

S[} ç^! : } Á ~ ! : Á Á Ò W Ü Á M Á € Ê Æ Ĝ € À Û S S

\5aÁ fçĚā8ĖFĖ^ ā c\!ÔÁaaē dāŹĖĖ^ ā c\!ÔÁaaē dāŹĖ[: ^ { \ [ç Ĭ Á) āōŹĖĖ . Āā cā ^ ŹĖĖ . Á] ^ Ĭ Ĭ c

[illegible]

Katastr. územie: Brodské(806960)
Obec: Brodské (504271)
Okres: Skalica (206)
Kraj: Trnavský (2)

PROJEKT POZEMKOVÝCH ÚPRAV BRODSKÉ
KOMBINATÓRIUM Z REGISTRA PŮVODNÉHO A NOVÉHO STAVU

Dátum: 4.9.2014
Vyhotoval: Geodézia Bratislava a.s.
Str.282

Vlastník					U•[à) .Á•[[
D5 @CJ= CJâ '5f bYŸUžbU'"% '\$%% %					432				
Register pôvodného stavu					Register nového stavu				
•œ	kód pôv. parc.	DRP komis.	výmera vl. pod. v obvode v m²	hodnota vl. podielu v obvode v €	•œ	ÖÜÜÁ[à æ WÜ	výmera vl. pod. v m²	hodnota vl. podielu v obvode v €	sumárny nárok na vyrovnanie v €
P01	P02	P06	P30	P31	N01	N03	N26	N27	V01
3843/1	2	2	51,00	3,81					3,81
3843/2	2	2	19,50	1,42					1,42
			Spolu: 70,50	Spolu: 5,23			Spolu:	Spolu:	Spolu 5,23
				Spolu (SKK): 158				Spolu (SKK): 0	Spolu (Sk):158
S[{ æ æ } Á[^-æ æ } ö æ ç ð æ K									
Koefficient primeranosti vo výmere (%):									
Koefficient primeranosti v hodnote (%):									

S[}ç^! :} Á~! : ÁÖWÜÄHÉŸG €ÜSS

\5áÁfçßæ8ßfÉ^*äç!ÖÁæædæŸG^*äç!ÖÁæædæŸG[:^{\ç!Á)ææß.Áæç^ßß.Á] ^!ç

ä!~ @[:^{\^Ä[{ äç }] } ^ß[à æ { ä•c [çæ æ ç Ä] } ^ÖKç!)! Áfææßç ^) æ^ß ç æ^ß É. @æ^ß ç [&) .Áæ^ß ç çæ. Ä! ç) ^Ä[!æ ç Ÿç^) .Ä[: ^{\^Ÿfç[à) .Ä || & @ŸfÉ æ ç çæ) .Ä || & @Ä! äç! !æç! ç •œ) .Ä || & @

Katastr. územie: Brodské(806960)
Obec: Brodské (504271)
Okres: Skalica (206)
Kraj: Trnavský (2)

PROJEKT POZEMKOVÝCH ÚPRAV BRODSKÉ
KOMBINATÓRIUM Z REGISTRA PŮVODNÉHO A NOVÉHO STAVU

Dátum: 4.9.2014
Vyhotoval: Geodézia Bratislava a.s.
Dátum: 4.9.2014

Str.283

Vlastník					U•[à) .Á•[
D5 @CJ= CJâ`<YYbUŽ X"%%# (506				
Register pôvodného stavu					Register nového stavu				
•œ	kód pôv. parc.	DRP komis.	výmera vl. pod. v obvode v m²	hodnota vl. podielu v obvode v €	•œ	ÖÜÜÁ[à œ WÜ	výmera vl. pod. v m²	hodnota vl. podielu v obvode v €	sumárny nárok na vyrovnanie v €
P01	P02	P06	P30	P31	N01	N03	N26	N27	V01
3821/1	2	2	36,13	2,70					2,70
3821/2	2	2	6,53	0,48					0,48
			Spolu: 42,66	Spolu: 3,18			Spolu:	Spolu:	Spolu 3,18
				Spolu (SKK): 96				Spolu (SKK): 0	Spolu (Sk):96
S[{ œ œ } Á[^-œ } œ œ q ð æ K									
Koeficient primeranosti vo výmere (%):									
Koeficient primeranosti v hodnote (%):									


S[}ç^:} Á~!: ÁÖWÜÄHÉG €ÜSS

\5áÁfçßæ8ßfÉ^*äç!ÖÁæædæfÉ^*äç!ÖÁæædæfÉ[:^{\ç!Á)ææß.Áæç^ßß.Á] ^!ç

ái" @[:^(\`Áç[{ äq}|) ^ß[à æ{ ä•c[çæa @Á|) ^Öç!)! Áfææßç ^) æ^ß çæ æ^ß É. @æ^ß ç[&] .Áæ^ß çæç. Áç) ^Á[!æçÉç^•) .Á[:^(\`ÉfÉç[à) .Á|| &@ÉfÉæçæç.Á|| &@Áæ! áç! æfÉ ç•œç.Á|| &@

Dátum: 4.9.2014 Str.284
Vyhotožil: Geodézia Bratislava a.s.
Číslo: 111/2014/JA/111/2014

[illegible]

Dátum: 4.9.2014 Str.285
Vyhotožil:Geodézia Bratislava a.s.


[illegible]

Dátum: 4.9.2014 Str.286
Vyhotovil: Geodézia Bratislava a.s.
Číslo: 111/2014/JA/111/2014

[illegible]

Dátum: 4.9.2014 Str.287
Vyhotovil: Geodézia Bratislava a.s.
Číslo: 111/2014/JA

[illegible]

Dátum: 4.9.2014 Str.288
Vyhotovil: Geodézia Bratislava a.s.
Číslo: 111/2014/JA/111/2014

[illegible]

Dátum: 4.9.2014 Str.289
Vyhotožil: Geodézia Bratislava a.s.
Číslo: 111/2014/JA/111/2014

[illegible]

Katastr. územie: Brodské(806960)
Obec: Brodské (504271)
Okres: Skalica (206)
Kraj: Trnavský (2)

PROJEKT POZEMKOVÝCH ÚPRAV BRODSKÉ
KOMBINATÓRIUM Z REGISTRA PŮVODNÉHO A NOVÉHO STAVU

Dátum: 4.9.2014
Vyhotoval: Geodézia Bratislava a.s.
02.11.2014


Str.290

Vlastník					U•[à) .Á•[
Papánek Světopluk, nar. 26.3.1952, Nádražná 358, Brodské					193				
Register původného stavu					Register nového stavu				
•••	kód pův. parc.	DRP komis.	výmera vl. pod. v obvodu v m²	hodnota vl. podielu v obvodu v €	•••	ÖÜÜÁ[à æ WÜ	výmera vl. pod. v m²	hodnota vl. podielu v obvodu v €	sumárny nárok na vyrovnanie v €
P01	P02	P06	P30	P31	N01	N03	N26	N27	V01
3817/4	2	2	0,05	0,00					0,00
3920/1	2	2	5,01	0,37					0,37
3920/2	2	2	5,00	0,37					0,37
3962/2	2	2	4,28	0,32					0,32
			Spolu: 14,34	Spolu: 1,06			Spolu:	Spolu:	Spolu 1,06
				Spolu (SKK): 32				Spolu (SKK): 0	Spolu (Sk):32
S[{ æ æ } Á[^-æ } ö æ ç ð æ k Koefficient primeranosti vo výmere (%): Koefficient primeranosti v hodnote (%):									

S[}ç!:: } Á"!:: ÁÖWÜÄMÆG €ÜSS

\5aÁfçäæ&ÆE^*äç!ÖÄæædaæE^*äç!ÖÄæædaæE[:^{\[ç!Á)ææäæ..Áç^äæä..Á] ^!i ç

äi~ @Á[:^{\^Áç[{ ää }i)]^ä[äæ{ ä•c[çæa @Ái)]^ÖKç!i) ÁfææH&ç ^) æääçä æääE: @æä ääç[&)..Áæä äääçä.äi ç) ^Á[!æç ääçä^•))..Á[:^{\^äFFç[ä))..Á[&@äFä ææçää)..Á[&@ää) äç[!æäF ä•çä)..Á[&@

Dátum: 4.9.2014 Str.293
Vyhotovil:Geodézia Bratislava a.s.


[illegible]

Dátum: 4.9.2014 Str.294
Vyhotovil:Geodézia Bratislava a.s.
Číslo: 687/2014

S[]ç^!:) Á^!:) ÁÖWÜÄMfG €ÜSS
 \5äÄ fçÜä ä&äFÉ^* ä c/ÖÄææ dæÜÉ^* ä c/ÖÄææ dæÜÉ[:^([ç! Á) æÜÜÜ.ÄäÜ^ÜÜÜ.Ä] ^! c
 ä!Ü[^:[\ ^Ç[[ää])] ^Ü[ä ää [ä c[çä& @Ä]] ^ÜÜÜ!) Ä fä&äÜÜ @ ^) äÜÜÜÜÜ äÜÜÜ. @ääÜÜÜç[& .ÄääÜÜÜçäÜ.Ä!ç) Ä[!æ cÜÜÜ.) Ä[: ^[\ÜÜÜÜÜ(ä).Ä][& @ÜÜÜ æÜÜÜ.Ä][& @Ä) äç[äÜÜÜÜÜ.ÜÜ.Ä][&

PROJEKT POZEMKOVÝCH ÚPRAV BRODSKÉ KOMBINATÓRIUM Z REGISTRA PÔVODNÉHO A NOVÉHO STAVU

Dátum: 4.9.2014 Str.295
Vyhotožil:Geodézia Bratislava a.s.
0a1^•••P[||..@ÄJÄU^}3ÄUÜ KÉF

Vlastník									U•[à} .Áô[[
DUj ě c j z'AzfiUžbUf"% ".%' ' ' ŽDcX'Fcj bIWla l'+z6fUHq'Uj UžDG ..(%\$(žGF									168	
Register pôvodného stavu					Register nového stavu					
ô[[Áæ& ' Á fç[à} ..@ •œæ~	kód pôv. parc.	DRP komis.	výmera vl. pod. v obvode v m²	hodnota vl. podielu v obvode v €	ô[[Áæ& ' Á fç[à} ..@ Áœæ~	ÖÜÁ[á æ WÜ	výmera vl. pod. v m²	hodnota vl. podielu v obvode v €	sumárny nárok na vyrovnanie v €	
P01	P02	P06	P30	P31	N01	N03	N26	N27	V01	
3955	2	2	269,64	20,14	8095	2	269,00	20,09	0,00	
			Spolu: 269,64	Spolu: 20,14				Spolu: 269,00	Spolu: 20,09	Spolu 0,00
			Spolu (SKK): 607					Spolu (SKK): 605		Spolu (Sk):0
S[{ ææ} Á[^ææ) ô[æ ç ð æk 1,00 Koeficient primeranosti vo výmere (%): 0,24 Koeficient primeranosti v hodnote (%): 0,25										

S[} ç^! : } Á ~ ! : Á ÁÒWÜÁMÁ€ÊÊĜ €ÁÛSS

\5aÁ fçĖǼæ&ÈĖĖĖ^*ā c\!ÔÁææ dæĖĖĖ^*ā c\!ÔÁææ dæĖĖĖ[:^{\[çĖÁ}ææĖĖĖ.Ėāā^ĖĖĖ.Ė]^\c

[illegible]

S[} ç^! : } Á ~ ! : Á Æ Ò Ü Á Á Æ Ê Æ Ĝ € À Û S S

\5âÁ fçĖ æ&BĖĖ^* ã c\ /ÔÁ ææ dæĖĖ^* ã c\ /ÔÁ ææ dæĖĖ [: ^ { \ [ç Ĩ Á } ææĖĖ ĖĖ . Ĩ æ ç ^ ĖĖ ĖĖ . Ĩ] ^ Ĩ Ĩ c

Dátum: 4.9.2014 Str.297
Vyhotočil: Geodézia Bratislava a.s.
Číslo: 111/2014/JA


[illegible]

PROJEKT POZEMKOVÝCH ÚPRAV BRODSKÉ KOMBINATÓRIUM Z REGISTRA PÔVODNÉHO A NOVÉHO STAVU

Dátum: 4.9.2014 Str.298
Vyhotožil: Geodézia Bratislava a.s.
Číslo: 111/2014/JA

Vlastník									U[à).Á[
Dc`z `5brcbzbUf"& "%\$%()Ž "%&(.ž?•mžDG .-\$.,\$%žGF									169
Register pôvodného stavu					Register nového stavu				
Š[Āā&V`Āfç[ā) ..@ •cæ	kód pôv. parc.	DRP komis.	výmera vl. pod. v obvodě v m²	hodnota vl. podielu v obvodě v €	Š[Āā&V`Ā[ç..@Āā WU	ÖÜÜĀ[ā æ	výmera vl. pod. v m²	hodnota vl. podielu v obvodě v €	sumárny nárok na vyrovnanie v €
P01	P02	P06	P30	P31	N01	N03	N26	N27	V01
3933	2	2	1728,75	129,14	8045	2	1729,00	129,16	0,00
			Spolu: 1728,75	Spolu: 129,14			Spolu: 1729,00	Spolu: 129,16	Spolu 0,00
				Spolu (SKK): 3890				Spolu (SKK): 3891	Spolu (Sk):0
<p>S[{ æ æ } Ā[^ æ æ) ç[æ ç ð æ k 1,00</p> <p>Koeficient primeranosti vo výmere (%): -0,01</p> <p>Koeficient primeranosti v hodnote (%): -0,02</p>									

ä: @ [:\ ^\ \^ Ä { } ä]) | | ß [ä ä { } ä • c [c s a @ Ä] | Ü Ü { } Ä f ä ä ü ü @ ^) æ ä ü ä æ ä ü. @ ä - ä ü ü ç [& . Ä ä - ä ü ü ç ä. ä ç] ^ Ä [: æ ç ü ü • . Ä : \ ^ \ ^ ü ü ü [ä]. Ä || @ ü ü ü ä ä ä ä. Ä || @ / ä ä ä ç [ä ä] ü • ä ä. Ä || @

Dátum: 4.9.2014 Str.299
Vyhotožil: Geodézia Bratislava a.s.


[illegible]

Katastr. územie: Brodské(806960)
Obec: Brodské (504271)
Okres: Skalica (206)
Kraj: Trnavský (2)

PROJEKT POZEMKOVÝCH ÚPRAV BRODSKÉ
KOMBINATÓRIUM Z REGISTRA PŮVODNÉHO A NOVÉHO STAVU

Dátum: 4.9.2014
Vyhotoval: Geodézia Bratislava a.s.
Číslo: 2014-01-01

Str.300

Vlastník									U•[à) .Á•[[179
DfYXU^ c j z`5`YbUzUf`* " %). ž i Vc j b l U b q U' %) #ž6 f U h q U i U z D G ..) % \$ + ž G F									
Register pôvodného stavu					Register nového stavu				
•[[Áæ&^` Á fç[à) ..@ •œ~	kód pôv. parc.	DRP komis.	výmera vl. pod. v obvode v m²	hodnota vl. podielu v obvode v €	•[[Áæ&^` Á[ç..@ Áœ~	ÖÜÜÄ[ä æ WÜ	výmera vl. pod. v m²	hodnota vl. podielu v obvode v €	sumárny nárok na vyrovnanie v €
P01	P02	P06	P30	P31	N01	N03	N26	N27	V01
3954	2	2	33,72	2,52	8095	2	34,00	2,54	0,00
			Spolu: 33,72	Spolu: 2,52				Spolu: 2,54	Spolu 0,00
			Spolu (SKK): 76					Spolu (SKK): 77	Spolu (Sk):0
S[{ æ æ } Á[^ æ æ } ö æ ö ä æ 1,00 Koeficient primeranosti vo výmere (%): -0,83 Koeficient primeranosti v hodnote (%): -0,79									

S[{ æ æ } Ä[^ æ æ } ö æ ö ä æ 1,00
Koeficient primeranosti vo výmere (%): -0,83
Koeficient primeranosti v hodnote (%): -0,79

Dátum: 4.9.2014 Str.301
Vyhotožil: Geodézia Bratislava a.s.
Číslo: 111/2014/JA

Vlastník Prokopová Anna								U[] à). Á[] 119	
Register pôvodného stavu					Register nového stavu				
Ö[] Á[] Æ[] Á[] f[] à) ..@ • cæ	kód pôv. parc.	DRP komis.	výmera vl. pod. v obvodě v m²	hodnota vl. podielu v obvodě v €	Ö[] Á[] Æ[] Á[] f[] c[] @ Á[] cæ	ÖÜÜÁ[] á æ	výmera vl. pod. v m²	hodnota vl. podielu v obvodě v €	sumárny nárok na vyrovnanie v €
P01	P02	P06	P30	P31	N01	N03	N26	N27	V01
3936	2	2	154,63	11,55					11,55
			Spolu: 154,63	Spolu: 11,55			Spolu:	Spolu:	Spolu 11,55
				Spolu (SKK): 348				Spolu (SKK): 0	Spolu (Sk):348
<p>S[] æ æ) Á[] ^ æ æ) ö[] æ ö æ æ</p> <p>Koeficient primeranosti vo výmere (%):</p> <p>Koeficient primeranosti v hodnote (%):</p>									

[illegible]

Dátum: 4.9.2014 Str.302
Vyhotožil:Geodézia Bratislava a.s.
Číslo: 111/2014/JA/111/2014/JA/111/2014/JA

[illegible]

Katastr. územie: Brodské(806960)
Obec: Brodské (504271)
Okres: Skalica (206)
Kraj: Trnavský (2)

PROJEKT POZEMKOVÝCH ÚPRAV BRODSKÉ KOMBINATÓRIUM Z REGISTRA PŮVODNÉHO A NOVÉHO STAVU

Dátum: 4.9.2014
Vyhotoval: Geodézia Bratislava a.s.
Str.303

Vlastník					U•[à) ..Á•[
Prokopová Antónia, vdova					120				
Register pôvodného stavu					Register nového stavu				
•[[Á æ&^" Á fç[à) ..@ •æ	kód pôv. parc.	DRP komis.	výmera vl. pod. v obvode v m²	hodnota vl. podielu v obvode v €	•[[Á æ&^" Á [ç..@ Á æ WU	ÖÜÚÁ[à æ	výmera vl. pod. v m²	hodnota vl. podielu v obvode v €	sumárny nárok na vyrovnanie v €
P01	P02	P06	P30	P31	N01	N03	N26	N27	V01
3936	2	2	154,63	11,55					11,55
			Spolu: 154,63	Spolu: 11,55			Spolu:	Spolu:	Spolu 11,55
				Spolu (SKK): 348				Spolu (SKK): 0	Spolu (Sk):348
S[{ æ æ} Á[^-æ} ö æ d ð æ Koeficient primeranosti vo výmere (%): Koeficient primeranosti v hodnote (%):									

S[}ç^:} Á^: ÁÖWÜÄMÉF €ÜSS

\5aÁ fç[æ&æ^* ä ç\ÖÁ ææ dæç æ ç\ÖÁ ææ dæç [:^(\[ç[Á) ææ æ ..Á æ ^ æ æ ..Á] ^| ç

ái~ @[:^(\^ Á[{ æ æ} |} ^ æ[æ æ{ æ•c [çæ æ @ Á |} ^ ÖMÇ |} | Á fææ æ æ æ ^| æ æ æ æ æ æ æ | æ æ æ æ ç[æ ..Á æ æ æ æ çæ. Á | ç) ^ Á [!æ ç æ æ æ) ..Á [:^(\^ æ æ ç[à) ..Á || &@ æ æ æ æ æ æ ..Á || &@ Á æ | æ ç[!æ æ æ æ •æ æ) ..Á || &@

Katastr. územie: Brodské(806960)
Obec: Brodské (504271)
Okres: Skalica (206)
Kraj: Trnavský (2)

PROJEKT POZEMKOVÝCH ÚPRAV BRODSKÉ KOMBINATÓRIUM Z REGISTRA PŮVODNÉHO A NOVÉHO STAVU

Dátum: 4.9.2014
Vyhotoval: Geodézia Bratislava a.s.
Str.304

Vlastník					U•[à) .Á•[
Di Ub ± ciz'Azf UzbU"%" , "%) (ž?c`zfc U- &\$ž?•mžDG .-\$. \$%žGF					163				
Register pôvodného stavu					Register nového stavu				
•[[Ážž^" Á fç[à) ..@ •œž	kód pôv. parc.	DRP komis.	výmera vl. pod. v obvodě v m²	hodnota vl. podielu v obvodě v €	•[[Ážž^" Á [ç..@ Áœž WU	ÖÜÁ [à æ	výmera vl. pod. v m²	hodnota vl. podielu v obvodě v €	sumárny nárok na vyrovnanie v €
P01	P02	P06	P30	P31	N01	N03	N26	N27	V01
3814/3	2	2	0,91	0,07	8100	2	2,92	0,22	0,00
3814/4	2	2	2,01	0,15					0,00
			Spolu: 2,92	Spolu: 0,22			Spolu: 2,92	Spolu: 0,22	Spolu 0,00
				Spolu (SKK): 7				Spolu (SKK): 7	Spolu (Sk):0
S[{ ææ} Á[^ææ) ç æç ð æK 2,00 Koeficient primeranosti vo výmere (%): 0,00 Koeficient primeranosti v hodnote (%): 0,00									

S[}ç^{:} Á~!: ÁÖWÜÄHÉÇ €ÜSS

\5áÁ fç[æææÉ^* äç! ÖÁææ çæçÉ^* äç! ÖÁææ çæçÉ [: ^{ \[ç| Á) æææ É. Áæç^ ææ É. Á] ^| ç

ái" @ [: ^{ \ ^ Á [{ ææ } |) ^ É [à æ { ä•c [çææ ç Á]) ^ ÖKÉ |) | Á fææ É ç ^| æ æ É ç æ æ É | ææ É ç [æ] Á ææ É ç æ ç. Á | ç) ^ Á [: æ ç æ ç ^) . Á [: ^{ \ ^ æ ç [à) . Á || & @ æ ç æ ç æ ç . Á || & @ Á | áç | ææ É ç •œž . Á || & @

Katastr. územie: Brodské(806960)
Obec: Brodské (504271)
Okres: Skalica (206)
Kraj: Trnavský (2)

PROJEKT POZEMKOVÝCH ÚPRAV BRODSKÉ
KOMBINATÓRIUM Z REGISTRA PŮVODNÉHO A NOVÉHO STAVU

Dátum: 4.9.2014
Vyhotoval:Geodézia Bratislava a.s.
Dátum: 4.9.2014

Str.306

Vlastník					U•[à) ..Á•[[
Di ý z ´ i Vca fžbUf" & - '\$. "%)' žcnbUa 'dcýmUXfYqzhbYnbza nžBUDcX'Yqf% &\$ž?UXU '(' &\$%GF					218				
Register pôvodného stavu					Register nového stavu				
•••••	kód pôv. parc.	DRP komis.	výmera vl. pod. v obvode v m²	hodnota vl. podielu v obvode v €	•••••	ÖÜÜÁ[à æ WÜ	výmera vl. pod. v m²	hodnota vl. podielu v obvode v €	sumárny nárok na vyrovnanie v €
P01	P02	P06	P30	P31	N01	N03	N26	N27	V01
3958	2	2	8,08	0,60					0,60
			Spolu: 8,08	Spolu: 0,60			Spolu:	Spolu:	Spolu 0,60
				Spolu (SKK): 18				Spolu (SKK): 0	Spolu (Sk):18
S[{ æ æ} Á[^-ææ} ö æ d ð æK Koeficient primeranosti vo výmere (%): Koeficient primeranosti v hodnote (%):									

S[}ç^!::} Á^!::fÄÖÜÄMfG €ÜSS

\5aÁfçäæßfē^*äç!ÖÄæædaçfē^*äç!ÖÄæædaçfē[:^(\ç!Á)æçÄä..Ääç^Ää..Ä] ^!iç

ä!~@[:^(\`Ä[{ ää } |)] ^Ä[ä æ{ ä•c[çæa @Ä |] ~ÖMç!) | Ä fäæHç @ ^) æ Ä çä æ Ä çä | @æ Ä ç[ç] ..Ä æ Ä çäç. Ä! ç) ^Ä[!æ c çfç^•) ..Ä[: ^(\`çfç[ä) ..Ä || &@ çfç æ çäçä ..Ä || &@ Ää | äç[!æç fē • çæ } ..Ä || &@

Katastr. územie: Brodské(806960)
Obec: Brodské (504271)
Okres: Skalica (206)
Kraj: Trnavský (2)

PROJEKT POZEMKOVÝCH ÚPRAV BRODSKÉ
KOMBINATÓRIUM Z REGISTRA PŮVODNÉHO A NOVÉHO STAVU

Dátum: 4.9.2014
Vyhotoval: Geodézia Bratislava a.s.
02.11.2014

Str.313

Vlastník RIŠKOVÁ Justína								U·[à} .Áõ[[515	
Register pôvodného stavu					Register nového stavu				
õ[[Áæ&^ Á fç[à) ..@ •œ	kód pôv. parc.	DRP komis.	výmera vl. pod. v obvode v m²	hodnota vl. podielu v obvode v €	õ[[Áæ&^ Á[ç..@ Áæ~ WÜ	õÜÜÁ[á æ	výmera vl. pod. v m²	hodnota vl. podielu v obvode v €	sumárny nárok na vyrovnanie v €
P01	P02	P06	P30	P31	N01	N03	N26	N27	V01
3835/1	2	2	1,38	0,10					0,10
3835/2	2	2	0,38	0,03					0,03
3836/1	2	2	1,45	0,11					0,11
3836/2	2	2	0,38	0,03					0,03
			Spolu: 3,59	Spolu: 0,27			Spolu:	Spolu:	Spolu 0,27
				Spolu (SKK): 8				Spolu (SKK): 0	Spolu (Sk):8
S[{ ææ} Á[^-ææ} œ æ ç ð æ k Koeficient primeranosti vo výmere (%): Koeficient primeranosti v hodnote (%):									

S[} ç\:: } Á\:: ÁÖWÜÄMÆG €ÜSS

\5aÁfçäæ&æÆ^*äç\ÖÄæædæÆ^*äç\ÖÄæædæÆ[:^(\[ç\Á)ææäæ..Áç^äæä..Á] ^\;ç

äi~œ[:^(\^Áç[{ ä ä })]) ^ ä[ä æ{ ä•c[çæä@Á\]~ÖMç\;) ÁfææH&ç ^\ æ^äæçææ^äæ; @æ^äæç[&) .Áæ^äæäçæ.Á\ç) ^Á\;æçææç(•) .Á[:^(\^ææç[ä) .Á\ &@ææææææææææ.Á\ &@Áæ\; äç[:ææ\ ä•œæ) .Á\ &@

Katastr. územie: Brodské(806960)
Obec: Brodské (504271)
Okres: Skalica (206)
Kraj: Trnavský (2)

PROJEKT POZEMKOVÝCH ÚPRAV BRODSKÉ
KOMBINATÓRIUM Z REGISTRA PŮVODNÉHO A NOVÉHO STAVU

Dátum: 4.9.2014
Vyhotoval: Geodézia Bratislava a.s.
Miesto: Brodské (504271)

Str.314

Vlastník									U•[à) .Á•[
FCAA9FCJâ'>UbUžbUf''%&'\$&'% (&žfi YJYi I !Aci `b'&'% žbYbYi U%\$ZDG '%&\$žüj U^ lUq c									329
Register pôvodného stavu					Register nového stavu				
• Á æ&^ ` Á fç[à) ..@ •æ~	kód pôv. parc.	DRP komis.	výmera vl. pod. v obvode v m²	hodnota vl. podielu v obvode v €	• Á æ&^ ` Á fç..@ Á æ~	ÖÜÜÄ[ä æ WÜ	výmera vl. pod. v m²	hodnota vl. podielu v obvode v €	sumárny nárok na vyrovnanie v €
P01	P02	P06	P30	P31	N01	N03	N26	N27	V01
3856/1	2	2	0,96	0,07					0,07
3856/2	2	2	1,38	0,10					0,10
			Spolu: 2,34	Spolu: 0,17			Spolu:	Spolu:	Spolu 0,17
				Spolu (SKK): 5				Spolu (SKK): 0	Spolu (Sk):5
S[{ æ æ } Ä[^ æ æ) ö æ ö ä æ Koeficient primeranosti vo výmere (%): Koeficient primeranosti v hodnote (%):									

S[} ç ^ : } Ä ^ : Ä Ö W Ü Ä M E F G € Ü S S

\5äÄ fçÄ æ8BfE^* ä c! /ÖÄææ dæÄE^* ä c! /ÖÄææ dæÄE [: ^ { \ [ç i Ä) æ æ Ä Ä . Ä æ ^ Ä Ä . Ä] ^ i c

äi^ @ [: ^ { \ ^ Ä [{ ä æ } i }] ^ Ä [ä æ { ä c [ç æ æ @ Ä] i } ^ Ä æ æ i) i Ä fæ æ æ æ æ ^) æ æ æ æ æ æ æ i @ æ æ æ ç [&) . Ä æ æ æ æ ç æ . Ä i ç) ^ Ä [: ä c æ æ æ ^) . Ä [: ^ { \ ^ fæ fæ [ä) . Ä [& @ fæ fæ æ æ æ) . Ä [& @ Ä i ä ç ! æ æ i æ æ . Ä [& @

Dátum: 4.9.2014 Str.315
Vyhotožil: Geodézia Bratislava a.s.
Číslo: 111/2014/JA/111/2014

[illegible]

[illegible]

Dátum: 4.9.2014 Str.317
Vyhotočil: Geodézia Bratislava a.s.
Číslo: 111/2014/JA/111/2014

[illegible]

Dátum: 4.9.2014 Str.318
Vyhotovil:Geodézia Bratislava a.s.
Číslo: 111/2014

S[]ç!:) Á*:ÁÖWÜÄHfG €ÜSS
 \5áÁfçÑæðÉÉ*ãç!ÖÁæædæCE*ãç!ÖÁæædæÑ[-:^(\[ç!Á)ææÑÑ.Áæç^ÑÑÑ.Á)^!ç
 äi'ç[[:^(^\'^ç[{}ää])|]~Ñ[!ææ{æ•c[çæ@Á|]~ÑÑç[!ÁfæÑÑBç^)]æÑÑææÑÑEi|ææÑÑç[ç]&..ÁææÑÑçæ.Áç)^Á||æçÑÑç^).Á[:^(^\'ÑÑÑç[à).Á||&@ÑÑÑæææ.Á||&@Á!|äç[!æÑÑÑ•æ.Á||&@

Dátum: 4.9.2014 Str.319
Vyhotožil: Geodézia Bratislava a.s.
Číslo: 111/2014/JA/11111111111111111111

Vlastník								U[]à) .Á[]	
Ga c`cj z`5bbUžbU"8%/"% & ŽFU Ubq U&ž6fUhgUj U. ' %(!								165	
Register pôvodného stavu					Register nového stavu				
Š[]Áž&[]`Á fç[]à) ..@ • cæ	kód pôv. parc.	DRP komis.	výmera vl. pod. v obvode v m²	hodnota vl. podielu v obvode v €	Š[]Áž&[]`Á [ç..@ Áæ	ÖÜÜÁ[]á æ WU	výmera vl. pod. v m²	hodnota vl. podielu v obvode v €	sumárny nárok na vyrovnanie v €
P01	P02	P06	P30	P31	N01	N03	N26	N27	V01
3952	2	2	0,90	0,07					0,07
			Spolu: 0,90	Spolu: 0,07			Spolu:	Spolu:	Spolu 0,07
				Spolu (SKK): 2				Spolu (SKK): 0	Spolu (Sk):2
<p>S[{ æ æ } Á[^ æ æ] ç[æ ç] ð æ k</p> <p>Koeficient primeranosti vo výmere (%):</p> <p>Koeficient primeranosti v hodnote (%):</p>									


S[} ç^! : } Á ~ ! : Á Ä Ò Ü Á M H Ê Ë Ĝ € Å Û Š Š

\5ãÁfçĖĖ æ&ßĖĖ^*ãç\ĖŌÁææ dæĖĖĖ^*ãç\ĖŌÁææ dæĖĖĖ [: ^ { \ [çĭ Á } ãçĖĖĖ . Ė ç Ė ĖĖĖ . Ė] ^ ĭ ç

[illegible]

Dátum: 4.9.2014 Str.320
Vyhotočil: Geodézia Bratislava a.s.
Číslo: 111/2014/JA/111/2014

[illegible]

Dátum: 4.9.2014 Str.321
Vyhotočil:Geodézia Bratislava a.s.


Vlastník GRUW cij ' >zbžŸ"Azf!Uf'5 blz` cij									U•[à) .Á•[[53
Register pôvodného stavu					Register nového stavu				
•	kód pôv. parc.	DRP komis.	výmera vl. pod. v obvodě v m²	hodnota vl. podielu v obvodě v €	•	ÖÜÜÁ[à æ WÜ	výmera vl. pod. v m²	hodnota vl. podielu v obvodě v €	sumárny nárok na vyrovnanie v €
P01	P02	P06	P30	P31	N01	N03	N26	N27	V01
3942/1	2	2	56,91	4,25					4,25
3942/2	2	2	56,94	4,25					4,25
Spolu:			113,85	8,50	Spolu:			Spolu:	8,50
			Spolu (SKK): 256					Spolu (SKK): 0	Spolu (Sk):256
<p>S[{ æ æ } Á[^ æ æ) ó æ ç ð æ k</p> <p>Koeficient primeranosti vo výmere (%):</p> <p>Koeficient primeranosti v hodnote (%):</p>									

S[} ç^! : } Á ~ ! : Á Æ Ò Ü Á M Å Î Ê Ñ Ğ € À Û Š Š

\5aÁfçĚä8ĚĚĚ^*āč/ĖÁæædæĚĚĚ^*āč/ĖÁæædæĚĚĚ[:^{\[çĭÁ]ææĚĚĚ.Ėāç^ĚĚĚ.Ė]^ĭč

Dátum: 4.9.2014 Str.322
Vyhotovil: Geodézia Bratislava a.s.
Číslo: 111/2014/JA/111/2014

[illegible]

Dátum: 4.9.2014 Str.323
Vyhotovil:Geodézia Bratislava a.s.
Číslo: 111/2014

[illegible]

PROJEKT POZEMKOVÝCH ÚPRAV BRODSKÉ KOMBINATÓRIUM Z REGISTRA PÔVODNÉHO A NOVÉHO STAVU

Dátum: 4.9.2014 Str.324
Vyhotovil: Geodézia Bratislava a.s.
Číslo: 111/2014

Vlastník									U[]à).ÁÖ[]
GHW c i l c j z'>UbUEbuF"8%+%"**Ž '0/& ŽGi Yřci ŽDG .\$. *\$&žGF									156
Register pôvodného stavu					Register nového stavu				
Ö Áæ&\ `Á fç[à) ..@ •cæ	kód pôv. parc.	DRP komis.	výmera vl. pod. v obvode v m²	hodnota vl. podielu v obvode v €	Ö Áæ&\ `Á [ç..@ Áæ~ WU	ÖÜÜÄ[á æ WU	výmera vl. pod. v m²	hodnota vl. podielu v obvode v €	sumárny nárok na vyrovnanie v €
P01	P02	P06	P30	P31	N01	N03	N26	N27	V01
3952	2	2	3,22	0,24	8100	2	3,22	0,24	0,00
		Spolu: 3,22		Spolu: 0,24			Spolu: 3,22	Spolu: 0,24	Spolu 0,00
				Spolu (SKK): 7			Spolu (SKK): 7		Spolu (Sk):0
S[{ æ æ} Á[^ æ æ) ö p æ ç ð æ k 1,00 Koeficient primeranosti vo výmere (%): 0,00 Koeficient primeranosti v hodnote (%): 0,00									

S[} ç^! : } Á ~ ! : Á Á Ò Ü Á Á Ë Ê Ĝ € Á Û S S

\5ãÁ fçĖ æ&ßĖ Ė^* ã c\ /ŌÁ ææ dæĖ Ė^* ã c\ /ŌÁ ææ dæĖ Ė [: ^{ \[çĭ Á } ã çĖ Ė . Á ç Ė Ė . Á] ^\ ĭ c

[illegible]


Dátum: 4.9.2014 Str.325
Vyhotovil: Geodézia Bratislava a.s.
Číslo: 111/2014-111/2014-111/2014-111/2014

Vlastník GHU cil ciz AzfIU								U•[à) .Á•[[61	
Register pôvodného stavu				Register nového stavu					
•[[Áæ&V' Á fç[à) ..@ •ææ	kód pôv. parc.	DRP komis.	výmera vl. pod. v obvode v m²	hodnota vl. podielu v obvode v €	•[[Áæ&V' Á [ç..@ Áææ	ÖÜÜÁ[à æ WU	výmera vl. pod. v m²	hodnota vl. podielu v obvode v €	sumárny nárok na vyrovnanie v €
P01	P02	P06	P30	P31	N01	N03	N26	N27	V01
3920/1	2	2	30,03	2,24					2,24
3920/2	2	2	30,00	2,24					2,24
		Spolu: 60,03		Spolu: 4,48			Spolu:	Spolu:	Spolu 4,48
				Spolu (SKK): 135			Spolu (SKK): 0		Spolu (Sk):135
<p>S[{ ææ} Á[^ææ) ç[æç ðææ</p> <p>Koeficient primeranosti vo výmere (%):</p> <p>Koeficient primeranosti v hodnote (%):</p>									

S[} ç^! : } Á ~ ! : Á Ä Ò Ü Á Á Æ Ê Ñ Ğ € Á Û S S

\5aÁfçĚä8ĚĚĚ^*āč/ĖÁæædæĚĚĚ^*āč/ĖÁæædæĚĚĚ[:^{\[çĭÁ]ææĚĚĚ.Ėāç^ĚĚĚ.Ė]^ĭč

[illegible]

Dátum: 4.9.2014 Str.328
Vyhotočil: Geodézia Bratislava a.s.


Vlastník										U•[à) ..Á• 219
Register pôvodného stavu					Register nového stavu					
• Áæ&^ Á[ç[à) ..@ •æ	kód pôv. parc.	DRP komis.	výmera vl. pod. v obvod. v m²	hodnota vl. podielu v obvod. v €	• Áæ&^ Á[ç[à) ..@ •æ	ÖÜÁ[à æ WJ	výmera vl. pod. v m²	hodnota vl. podielu v obvod. v €	sumárny nárok na vyrovnanie v €	
P01	P02	P06	P30	P31	N01	N03	N26	N27	V01	
3856/1	2	2	1,54	0,11	8098	2	97,70	7,30	0,00	
3856/2	2	2	2,22	0,16					0,00	
3959/2	2	2	93,93	7,02					0,00	
			Spolu: 97,69	Spolu: 7,29			Spolu: 97,70	Spolu: 7,30	Spolu 0,00	
				Spolu (SKK): 220				Spolu (SKK): 220	Spolu (Sk):0	
S[{ ææ) Á[^ææ) ç[æ ç æ 3,00										
Koeficient primeranosti vo výmere (%): -0,01										
Koeficient primeranosti v hodnote (%): -0,14										

ä: @ | : ^ (\ ' ^ C { { ä } }) | | ð | ä ä { { ä • c [ç a a @ Ä | | } Ü ö | | } Ä f ä ä ð @ ^ } ä ä ä ä ä ä ä | @ ä ä ä ä ç | & . Ä ä ä ä ä ç a ä ä ç | ^ Ä | ä ç ä ä ä • . Ä | : ^ (\ ' ^ ä ä | ä) . Ä | | @ ä ä ä ä ä ä ä ä ä ä | | & @ Ä ä ä ç | ä ä ä ä ä ä ä ä ä ä | | @

Katastr. územie: Brodské(806960)
Obec: Brodské (504271)
Okres: Skalica (206)
Kraj: Trnavský (2)

PROJEKT POZEMKOVÝCH ÚPRAV BRODSKÉ
KOMBINATÓRIUM Z REGISTRA PŮVODNÉHO A NOVÉHO STAVU

Dátum: 4.9.2014
Vyhotoval: Geodézia Bratislava a.s.
Str.329

Vlastník STRÍŽOVÁ Júlia									U•[à} .Á•[137
Register pôvodného stavu					Register nového stavu				
číslo pozemku •číslo	kód pôv. parc.	DRP komis.	výmera vl. pod. v obvine v m²	hodnota vl. podielu v obvine v €	číslo pozemku WU	výmera vl. pod. v m²	hodnota vl. podielu v obvine v €	sumárny nárok na vyrovnanie v €	
P01	P02	P06	P30	P31	N01	N03	N26	N27	V01
3939	2	2	382,08	28,54	8107	2	733,48	54,79	0,00
3940	2	2	382,08	28,54					0,00
		Spolu: 764,16		Spolu: 57,08			Spolu: 733,48	Spolu: 54,79	Spolu 0,00
				Spolu (SKK): 1720			Spolu (SKK): 1651		Spolu (Sk):0
S[{ ææ } Á[^ææ } ö æç ð æ 2,00 Koeficient primeranosti vo výmere (%): 4,01 Koeficient primeranosti v hodnote (%): 4,01									

S[}ç^{: } Á~!: ÁÖWÜÄHÉÇ €ÜSS

\5áÁfçßæ8ßfÉ^*äç!ÖÁææçæçÉ^*äç!ÖÁææçæçÉ[:^{\ç!Á)æçß.Áæç^ßß.Á] ^!ç

ä!~ @[:^{\ ^ç[{ æç }] } ^ß[à æ{ ä•c [çææ ç Á] } ^Öçç!)! Áfææßç ^) æßçæ æßÉ! @æßççç[&] .Áæßßççç.Á!ç) ^Á[!æçççç^) .Á[:^{\ ^ççç[à) .Á[&@ççæçæç.Á[&@çç! äç[!æçççç.Á[&@

Dátum: 4.9.2014 Str.330
Vyhotovil: Geodézia Bratislava a.s.
Číslo: 111/2014/JA/111/2014

S[]ç^!:) Á^!:) ÁÖWÜÄHfG €ÜSS
 \5äÄfçBä æßßE^* ä c! /ÖÄææ dæB^* ä c! /ÖÄææ dæB[] :^([ç! Á) ææBä .Ää ç^ Bä Bä .Ä) ^! c
 ä! ð[] :^([ç! [ää]) ^ Bä [ää ç! ä c [çæä @ Ä!] ^ DäB[] :! Ä fäæBä @ ^) æBä çä æBä E @æBä Bä ç [& .ÄæBä Bä çä .Ä! ç) ^Ä [!æ c Bä E^*) .Ä [:^([ç! Bä Fç [ä) .Ä [& @ Bä E æææä .Ä [& @ Ä! äç [äBä Bä E^* ææ .Ä [& @

Katastr. územie: Brodské(806960)
Obec: Brodské (504271)
Okres: Skalica (206)
Kraj: Trnavský (2)

PROJEKT POZEMKOVÝCH ÚPRAV BRODSKÉ
KOMBINATÓRIUM Z REGISTRA PŮVODNÉHO A NOVÉHO STAVU

Dátum: 4.9.2014 Str.331
Vyhotoval:Geodézia Bratislava a.s.
Za: a p[...]

Vlastník SUCHOVSKÝ Jozef, nar. 28.05.1887								U[...]
Register pôvodného stavu					Register nového stavu			
číslo pozemku	kód pôv. parc.	DRP komis.	výmera vl. pod. v obvode v m²	hodnota vl. podielu v obvode v €	číslo pozemku	WU	výmera vl. pod. v m²	hodnota vl. podielu v obvode v €
P01	P02	P06	P30	P31	N01	N03	N26	N27
3821/1	2	2	108,40	8,10				8,10
3821/2	2	2	19,60	1,43				1,43
			Spolu: 128,00	Spolu: 9,53			Spolu:	Spolu:
				Spolu (SKK): 287			Spolu (SKK): 0	Spolu (Sk):287
S[...] Koeficient primeranosti vo výmere (%): Koeficient primeranosti v hodnote (%):								

S[...]
5áÁfçðæ8ðfē^*āc!ŌÁæædæŕĚ^*āc!ŌÁæædæŕĚ[:^[\[ç!Á)æðĚ.ÁæĚ^ĚĚ.Á]^\iċ
āi^@[:^[\^Ŧ[{\āq}|])^Ě[āā{ā•c[çāā@Ĥ|]^ŦŦĚ!)!ĤfāæŕĚ@^))æĤĚāæĤĚĤ@æĤĚç[&..ĤæĤĤĚçā.Ĥiç)^Ĥ[:^[\^ŦfĚ[ā).Ĥ||&@ŦfĚæççā).Ĥ||&@Ĥā)āç!āāŦĚ•çā).Ĥ||&@

Dátum: 4.9.2014 Str.332
Vyhotovil:Geodézia Bratislava a.s.
0a1^•••P[||..@ÄJÄU^}3ÄÜÜKÉF

[illegible]

PROJEKT POZEMKOVÝCH ÚPRAV BRODSKÉ KOMBINATÓRIUM Z REGISTRA PÔVODNÉHO A NOVÉHO STAVU

Vlastník üla cil ciz ühzbü								U•[à) .Á•[122	
Register pôvodného stavu					Register nového stavu				
•cæ	kód pôv. parc.	DRP komis.	výmera vl. pod. v obvodě v m²	hodnota vl. podielu v obvodě v €	•[Áæ&^ Á[ç..@ Áæ	ÖÜÜÁ[á æ WÜ	výmera vl. pod. v m²	hodnota vl. podielu v obvodě v €	sumárny nárok na vyrovnanie v €
P01	P02	P06	P30	P31	N01	N03	N26	N27	V01
3936	2	2	154,63	11,55					11,55
			Spolu: 154,63	Spolu: 11,55			Spolu:	Spolu:	Spolu 11,55
				Spolu (SKK): 348				Spolu (SKK): 0	Spolu (Sk):348
S[{ æ æ} Á[^ æ æ} ö[æ ç ö æ Koeficient primeranosti vo výmere (%): Koeficient primeranosti v hodnote (%):									

S[} ç^! : } Á ~ ! : Á Á Ò Ü Á Á Æ Æ Ğ € Á Û S S

\5ãÁ fçÊ æ&ÊÊ^*ã c\ÁÁææ dæÊÊ^*ã c\ÁÁææ dæÊÊ[:^{\ ç| Á} ææÊÊ.Áæ ç^ÊÊ.Á]^| c

Katastr. územie: Brodské(806960)
Obec: Brodské (504271)
Okres: Skalica (206)
Kraj: Trnavský (2)

PROJEKT POZEMKOVÝCH ÚPRAV BRODSKÉ
KOMBINATÓRIUM Z REGISTRA PŮVODNÉHO A NOVÉHO STAVU

Dátum: 4.9.2014 Str.335
Vyhotoval:Geodézia Bratislava a.s.
Za: a p [] . @ Á I J A U) a a U U k e f

Vlastník ŠIROVÁ Albína					U • [à) . Á Š [[138				
Register pôvodného stavu					Register nového stavu				
Š [[Á a & ^ " Á f ç [à) . . @ • a e	kód pôv. parc.	DRP komis.	výmera vl. pod. v obvine v m²	hodnota vl. podielu v obvine v €	Š [[Á a & ^ " Á [ç . . @ Á a e	ÖÜÜÁ [à a e WÜ	výmera vl. pod. v m²	hodnota vl. podielu v obvine v €	sumárny nárok na vyrovnanie v €
P01	P02	P06	P30	P31	N01	N03	N26	N27	V01
3939	2	2	382,08	28,54	8107	2	733,48	54,79	0,00
3940	2	2	382,08	28,54					0,00
			Spolu: 764,16	Spolu: 57,08			Spolu: 733,48	Spolu: 54,79	Spolu 0,00
				Spolu (SKK): 1720				Spolu (SKK): 1651	Spolu (Sk):0
S [{ a e } Á [^ a a) ö a ç ð a k 2,00 Koeficient primeranosti vo výmere (%): 4,01 Koeficient primeranosti v hodnote (%): 4,01									

S [} ç ^ ! : } Á ^ ! : Á Ö W Ü A M e f ç € Ü S S

\ 5 á Á f ç [à a & ^ " Á a e d a e f ç Á a e d a e f ç [: ^ { \ [ç I Á) a e a e Á a ç ^ Á a e Á] ^ I ç

á i " @ [: ^ { \ " Á [{ a e } I } " Á [à a { a • c [ç a a @ Á I } " Á a e f ç I) I Á f a a e f ç ^ I a ^ Á a e a ^ Á a e I @ a e Á a e ç [&) Á a e Á a e ç a e Á i ç) ^ Á [! a e ç Á e f ç ^) . Á [: ^ { \ " Á f ç [à) . Á [& @ Á a e a e Á [& @ Á a e I á ç ! a e f ç • a e Á [& @

Katastr. územie: Brodské(806960)
Obec: Brodské (504271)
Okres: Skalica (206)
Kraj: Trnavský (2)

PROJEKT POZEMKOVÝCH ÚPRAV BRODSKÉ
KOMBINATÓRIUM Z REGISTRA PŮVODNÉHO A NOVÉHO STAVU

Dátum: 4.9.2014 Str.337
Vyhotoval:Geodézia Bratislava a.s.
Za: a p [] . @ Á I J A U) a a U U k e f

Vlastník ŠTEFKOVÁ Anna					U•[à) .Á•[[139				
Register pôvodného stavu					Register nového stavu				
•[[Á a & ^ " Á f ç [à) ..@	kód pôv. parc.	DRP komis.	výmera vl. pod. v obvine v m²	hodnota vl. podielu v obvine v €	•[[Á a & ^ " Á [ç ..@ Á a	ÖÜÜÁ [á a WÜ	výmera vl. pod. v m²	hodnota vl. podielu v obvine v €	sumárny nárok na vyrovnanie v €
P01	P02	P06	P30	P31	N01	N03	N26	N27	V01
3939	2	2	382,08	28,54	8107	2	733,48	54,79	0,00
3940	2	2	382,08	28,54					0,00
			Spolu: 764,16	Spolu: 57,08			Spolu: 733,48	Spolu: 54,79	Spolu 0,00
				Spolu (SKK): 1720				Spolu (SKK): 1651	Spolu (Sk):0
S[{ a a } Á [^ a a) ç [a ç ð á k 2,00 Koeficient primeranosti vo výmere (%): 4,01 Koeficient primeranosti v hodnote (%): 4,01									

S[} ç ^ : } Á ^ : Á Ö W Ü A M e f ç € Ü S S

\5áÁ f ç ð á a & ^ " Á a ç ð á k 2,00
Koeficient primeranosti vo výmere (%): 4,01
Koeficient primeranosti v hodnote (%): 4,01

á i " @ [: ^ (\ " Á [{ á a }]) " Á [á a { á • c [ç a a @ Á]) " Á k e f !) I Á f a a M e f ç ^) a ^ Á ç a a ^ Á É I @ a ^ Á é ç [&) Á a a ^ Á é ç a ç . Á i ç) ^ Á [! a c é f e f ^) . Á [: ^ (\ " Á f e f ç [à) . Á [& @ Á f e f a a a) . Á [& @ Á a) á ç ! a a f é • a a) . Á [& @

Katastr. územie: Brodské(806960)
 Obec: Brodské (504271)
 Okres: Skalica (206)
 Kraj: Trnavský (2)

PROJEKT POZEMKOVÝCH ÚPRAV BRODSKÉ KOMBINATÓRIUM Z REGISTRA PŮVODNÉHO A NOVÉHO STAVU

Dátum: 4.9.2014 Str.339
 Vyhotovil: Geodézia Bratislava a.s.
 02:1^ 22P[]..@ Á I J Á Á) 22 Á Ú 10 € €

Vlastník Štvrtecká Anna, nar. 25.9.1960					U•[à) .Á•[708				
Register pôvodného stavu					Register nového stavu				
•[[Á 22^" Á fç[à) ..@ •22	kód pôv. parc.	DRP komis.	výmera vl. pod. v obvode v m²	hodnota vl. podielu v obvode v €	•[[Á 22^" Á [ç..@ Á 22 WU	ÖÜÜÁ [à 22 WU	výmera vl. pod. v m²	hodnota vl. podielu v obvode v €	sumárny nárok na vyrovnanie v €
P01	P02	P06	P30	P31	N01	N03	N26	N27	V01
3818/1	2	2	205,15	15,32	8044	2	1269,00	94,79	0,00
	ÓÚT Á ç:ç& Á 22[]222 22G-EEJÍ 222 22[ç22 222 22222 22Í FEFÉ ÜÜ				BSM: Štvrtecká Anna, nar. 25.9.1960				
3818/2	2	2	34,10	2,50					0,00
	ÓÚT Á ç:ç& Á 22[]222 22G-EEJÍ 222 22[ç22 222 22222 22Í FEFÉ ÜÜ								
3841/1	2	2	17,81	1,33					0,00
	ÓÚT Á ç:ç& Á 22[]222 22G-EEJÍ 222 22[ç22 222 22222 22Í FEFÉ ÜÜ								
3841/2	2	2	4,89	0,36					0,00
	ÓÚT Á ç:ç& Á 22[]222 22G-EEJÍ 222 22[ç22 222 22222 22Í FEFÉ ÜÜ								
3862/1	2	2	4,72	0,33					0,00
	ÓÚT Á ç:ç& Á 22[]222 22G-EEJÍ 222 22[ç22 222 22222 22Í FEFÉ ÜÜ								
3935	2	2	274,02	20,47					0,00
	ÓÚT Á ç:ç& Á 22[]222 22G-EEJÍ 222 22[ç22 222 22222 22Í FEFÉ ÜÜ								
3938/1	2	2	59,50	4,44					0,00
	ÓÚT Á ç:ç& Á 22[]222 22G-EEJÍ 222 22[ç22 222 22222 22Í FEFÉ ÜÜ								
3938/2	2	2	64,20	4,80					0,00
	ÓÚT Á ç:ç& Á 22[]222 22G-EEJÍ 222 22[ç22 222 22222 22Í FEFÉ ÜÜ								
3948	2	2	116,44	8,70					0,00
	ÓÚT Á ç:ç& Á 22[]222 22G-EEJÍ 222 22[ç22 222 22222 22Í FEFÉ ÜÜ								
3950/1	2	2	64,09	4,79					0,00
	ÓÚT Á ç:ç& Á 22[]222 22G-EEJÍ 222 22[ç22 222 22222 22Í FEFÉ ÜÜ								
3950/2	2	2	240,18	17,94					0,00
	ÓÚT Á ç:ç& Á 22[]222 22G-EEJÍ 222 22[ç22 222 22222 22Í FEFÉ ÜÜ								
3953	2	2	87,90	6,57					0,00
	ÓÚT Á ç:ç& Á 22[]222 22G-EEJÍ 222 22[ç22 222 22222 22Í FEFÉ ÜÜ								
3960	2	2	95,67	7,15					0,00

Dátum: 4.9.2014 Str.341
Vyhotovil: Geodézia Bratislava a.s.
Číslo: 111/2014/JA/111/2014

Vlastník ŠTVRTECKÁ Anna, nar. 27.05.1899									U[] . Á [] 392
Register pôvodného stavu					Register nového stavu				
číslo účasti v pozemku	kód pôv. parc.	DRP komis.	výmera vl. pod. v obvine v m²	hodnota vl. podielu v obvine v €	číslo účasti v pozemku	ÖÜÚÄ[] ä æ WÜ	výmera vl. pod. v m²	hodnota vl. podielu v obvine v €	sumárny nárok na vyrovnanie v €
P01	P02	P06	P30	P31	N01	N03	N26	N27	V01
3827/1	2	2	16,23	1,21					1,21
3827/2	2	2	3,33	0,24					0,24
			Spolu: 19,56	Spolu: 1,45	Spolu:			Spolu:	Spolu 1,45
			Spolu (SKK): 44					Spolu (SKK): 0	Spolu (Sk): 44
<p>S[{ } Ä[] ä æ] ö ü ú ä[] ä æ K</p> <p>Koeficient primeranosti vo výmere (%):</p> <p>Koeficient primeranosti v hodnote (%):</p>									

S[} ç^! : } Á ~ ! : Á Æ Ò Ü Á Ñ Ë Ê Ñ Ĝ € À Û S S

\5aÁfçĚä8ĚĚĚ^*āč/ĖÁæædæĚĚĚ^*āč/ĖÁæædæĚĚĚ[:^{\[çĭÁ]ææĚĚĚ.Ėāç^ĚĚĚ.Ė]^ĭč

Dátum: 4.9.2014 Str.342
Vyhotovil: Geodézia Bratislava a.s.
Číslo: 111/2014-111/2014-111/2014-111/2014

[illegible]

Katastr. územie: Brodské(806960)
Obec: Brodské (504271)
Okres: Skalica (206)
Kraj: Trnavský (2)

PROJEKT POZEMKOVÝCH ÚPRAV BRODSKÉ
KOMBINATÓRIUM Z REGISTRA PÔVODNÉHO A NOVÉHO STAVU

Dátum: 4.9.2014
Vyhotoval: Geodézia Bratislava a.s.
02.11.2014

Str.343

Vlastník					U•[à) .Á•[
ŠTVRTECKÁ Mária, mal.					521				
Register pôvodného stavu					Register nového stavu				
Š[[Á æ&^" Á fç[à) ..@ •œ	kód pôv. parc.	DRP komis.	výmera vl. pod. v obvodě v m²	hodnota vl. podielu v obvodě v €	Š[[Á æ&^" Á [ç..@ Á œ	ÖÜÜÁ[à æ WÜ	výmera vl. pod. v m²	hodnota vl. podielu v obvodě v €	sumárny nárok na vyrovnanie v €
P01	P02	P06	P30	P31	N01	N03	N26	N27	V01
3851/1	2	2	9,77	0,73					0,73
3851/2	2	2	3,47	0,25					0,25
3852/1	2	2	8,43	0,63					0,63
3852/2	2	2	3,77	0,27					0,27
			Spolu: 25,44	Spolu: 1,88			Spolu:	Spolu:	Spolu 1,88
				Spolu (SKK): 57				Spolu (SKK): 0	Spolu (Sk):57
S[{ æ æ } Á[^-æ } œ æ ç ð æ k Koeficient primeranosti vo výmere (%): Koeficient primeranosti v hodnote (%):									

S[} ç\:: } Á\:: ÁÖWÜÄMÆG €ÜSS

\5aÁ fç[à) æ&^" Á ç\ÖÁææ dæçÆ^* á ç\ÖÁææ dæçÆ[:^ { \[ç[Á) æœÆ Æ .Á ç^ Æ Æ .Á] ^\ ç

ài~ @[[:^ { \^ Áç[{ æ æ }] } ^ Æ[à æ{ æ• c [çææ @ Á] } ^ ÆœÆ[] Á fææÆœ æ) æÆ Æ ç æÆ Æ Æ Æ Æ Æ Æ Æ ç[&] .Á ææ Æ Æ çæ. Á[ç) ^ Á[:æ ç ÆÆ ç(•) .Á[:^ { \^ ÆFFç[à) .Á [&@ ÆFÆ æœææ) .Á [&@ Áæ) æç[:æçÆ Æ •œæ) .Á [&@

Dátum: 4.9.2014 Str.344
Vyhotovil: Geodézia Bratislava a.s.
Číslo: 111/2014/JA

Vlastník Štvrtecká Mária, manž. Ladislav									U•[à) .Á•[[42
Register pôvodného stavu					Register nového stavu				
•[[Áæ&^ Á[ç[à) ..@ •æ	kód pôv. parc.	DRP komis.	výmera vl. pod. v obvodě v m²	hodnota vl. podielu v obvodě v €	•[[Áæ&^ Á[ç[à) Áæ WU	ÖÜÁ[á æ	výmera vl. pod. v m²	hodnota vl. podielu v obvodě v €	sumárny nárok na vyrovnanie v €
P01	P02	P06	P30	P31	N01	N03	N26	N27	V01
3763	2	2	113,25	8,40	8131	2	646,00	48,26	0,00
3945	2	2	444,13	33,18					0,00
3946	2	2	116,69	8,72					0,00
			Spolu: 674,07	Spolu: 50,30			Spolu: 646,00	Spolu: 48,26	Spolu 0,00
				Spolu (SKK): 1515				Spolu (SKK): 1454	Spolu (Sk):0
S[{ æ æ } Á[^ æ æ) ç[æ ç á æ 3,00 Koeficient primeranosti vo výmere (%): 4,16 Koeficient primeranosti v hodnote (%): 4,06									

Katastr. územie: Brodské(806960)
Obec: Brodské (504271)
Okres: Skalica (206)
Kraj: Trnavský (2)

PROJEKT POZEMKOVÝCH ÚPRAV BRODSKÉ
KOMBINATÓRIUM Z REGISTRA PŮVODNÉHO A NOVÉHO STAVU

Dátum: 4.9.2014
Vyhotoval: Geodézia Bratislava a.s.
Str.349

Vlastník									U•[à} .Áõ[[
Štvrtecký Anton. nar. 25.2.1929, Brodské 507									159
Register pôvodného stavu					Register nového stavu				
õ[[Áæ&^* Á fç[à) ..@ •œ~	kód pôv. parc.	DRP komis.	výmera vl. pod. v obvodě v m²	hodnota vl. podielu v obvodě v €	õ[[Áæ&^* Á[ç..@ Áœ~	ÖÜÜÁ[á æ WÜ	výmera vl. pod. v m²	hodnota vl. podielu v obvodě v €	sumárny nárok na vyrovnanie v €
P01	P02	P06	P30	P31	N01	N03	N26	N27	V01
3835/1	2	2	3,46	0,26					0,26
3835/2	2	2	0,94	0,07					0,07
3836/1	2	2	3,63	0,27					0,27
3836/2	2	2	0,94	0,07					0,07
3856/1	2	2	1,19	0,09					0,09
3856/2	2	2	1,73	0,13					0,13
			Spolu: 11,89	Spolu: 0,89			Spolu:	Spolu:	Spolu 0,89
				Spolu (SKK): 27				Spolu (SKK): 0	Spolu (Sk):27
S[{ ææ } Á[^æ } ö æ ç ð æ K Koeficient primeranosti vo výmere (%): Koeficient primeranosti v hodnote (%):									

S[] ç ^ : } Á ^ : Á Ö W Ü Á M E F G € Ü S S
\\5áÁ f ç ð æ æ ö ö æ ^ á ç ^ Ö Á æ æ ç æ æ æ ^ á ç ^ Ö Á æ æ ç æ æ æ : ^ (\ [ç í Á) æ æ æ æ . Á æ ç ^ æ æ æ . Á] ^ í ç
áí ^ @ [: ^ (\ ^ Á [{ á á } í } ^ á [á æ { á • c [ç æ æ æ Á] } ^ Ö M ç í } í Á f á æ æ æ ç æ ^) æ æ æ ç æ æ æ í @ æ æ æ ç ç æ . Á í ç ^ Á [: æ ç æ æ æ ^ . Á [: ^ (\ ^ æ æ ç æ æ . Á] & @ æ æ æ æ æ æ . Á] & @ Á í á ç [: æ æ í æ æ í æ • æ æ . Á] & @

Katastr. územie: Brodské(806960)
Obec: Brodské (504271)
Okres: Skalica (206)
Kraj: Trnavský (2)

PROJEKT POZEMKOVÝCH ÚPRAV BRODSKÉ
KOMBINATÓRIUM Z REGISTRA PŮVODNÉHO A NOVÉHO STAVU

Dátum: 4.9.2014 Str.354
Vyhotoval:Geodézia Bratislava a.s.
Za: a p [] . @ A I J A ^) a a U U k e f

Vlastník					U•[à) .Á•[
Štvrtečný František, nar. 21.11.1899, zomrel. ž.Rozália r. Dršková					194				
Register pôvodného stavu					Register nového stavu				
•[[Á a a ^ " Á f ç [à) ..@	kód pôv. parc.	DRP komis.	výmera vl. pod. v obvine v m²	hodnota vl. podielu v obvine v €	•[[Á a a ^ " Á [ç ..@ Á a a ^	ÖÜÜÁ [á a e WÜ	výmera vl. pod. v m²	hodnota vl. podielu v obvine v €	sumárny nárok na vyrovnanie v €
P01	P02	P06	P30	P31	N01	N03	N26	N27	V01
3817/1	2	2	53,25	3,98					3,98
3817/4	2	2	0,42	0,03					0,03
			Spolu: 53,67	Spolu: 4,01			Spolu:	Spolu:	Spolu 4,01
				Spolu (SKK): 121				Spolu (SKK): 0	Spolu (Sk):121
S[{ a a e } Á [^ a a) o ç a e ç d a k									
Koeficient primeranosti vo výmere (%):									
Koeficient primeranosti v hodnote (%):									

S[} ç ^ : } Á ^ : Á Ö W Ü A M e f ç € Ü S S

\5áÁ f ç [a a e a a e ^ a c / Ö Á a a e d a a e ^ a c / Ö Á a a e d a a e ^ : ^ { \ [ç I Á) a a e Á a e ^ Á a e . Á a e ^ Á a e . Á] ^ I i c

á i " @ [: ^ { \ " Á [{ a a } I] " Á [á a { a • c [ç a a @ Á I] " Ö K e f !) I Á f a a e e ç ^) a a e ç a a e Á e I @ a a e ç [ç] Á a a e Á e ç a a . Á i ç) ^ Á [! a e ç Á e ^) . Á [: ^ { \ " Á f ç [à) . Á [& @ Á f e a a e a a . Á [& @ Á a I á ç ! a a f e • a a . Á [& @

Katastr. územie: Brodské(806960)
Obec: Brodské (504271)
Okres: Skalica (206)
Kraj: Trnavský (2)

PROJEKT POZEMKOVÝCH ÚPRAV BRODSKÉ KOMBINATÓRIUM Z REGISTRA PŮVODNÉHO A NOVÉHO STAVU

Dátum: 4.9.2014
Výhotovil: Geodézia Bratislava a.s.
Str.355

Vlastník					U•[à) .Á•[
üñ fhYW ' >Ufcg'Uj žbUf''&' %%% * \$ž: YXlbcj U. ž6fUhg'Uj UŽDG ..) %\$%GF					236				
Register pôvodného stavu					Register nového stavu				
•[[Á æ&^' Á fç[à) ..@ •æž	kód pôv. parc.	DRP komis.	výmera vl. pod. v obvode v m²	hodnota vl. podielu v obvode v €	•[[Á æ&^' Á [ç..@ Á æž WU	ÖÜÜÁ [á æ WU	výmera vl. pod. v m²	hodnota vl. podielu v obvode v €	sumárny nárok na vyrovnanie v €
P01	P02	P06	P30	P31	N01	N03	N26	N27	V01
3818/1	2	2	205,15	15,32	8044	2	640,00	47,81	0,00
BSM: Štvrtecká Anna, nar. 25.9.1960									
3818/2	2	2	34,10	2,50	8044	2	1269,00	94,79	0,00
BSM: Štvrtecká Anna, nar. 25.9.1960					BSM: Štvrtecká Anna, nar. 25.9.1960				
3841/1	2	2	17,81	1,33					0,00
BSM: Štvrtecká Anna, nar. 25.9.1960									
3841/2	2	2	4,89	0,36					0,00
BSM: Štvrtecká Anna, nar. 25.9.1960									
3851/1	2	2	12,21	0,91					0,00
3851/2	2	2	4,33	0,32					0,00
3852/1	2	2	10,54	0,79					0,00
3852/2	2	2	4,71	0,34					0,00
3862/1	2	2	4,72	0,33					0,00
BSM: Štvrtecká Anna, nar. 25.9.1960									
3935	2	2	274,02	20,47					0,00
BSM: Štvrtecká Anna, nar. 25.9.1960									
3938/1	2	2	59,50	4,44					0,00
BSM: Štvrtecká Anna, nar. 25.9.1960									
3938/2	2	2	64,20	4,80					0,00
BSM: Štvrtecká Anna, nar. 25.9.1960									
3948	2	2	116,44	8,70					0,00
BSM: Štvrtecká Anna, nar. 25.9.1960									
3950/1	2	2	64,09	4,79					0,00
BSM: Štvrtecká Anna, nar. 25.9.1960									
3950/1	2	2	128,18	9,58					0,00
3950/2	2	2	480,36	35,88					0,00
3950/2	2	2	240,18	17,94					0,00
BSM: Štvrtecká Anna, nar. 25.9.1960									
3953	2	2	87,90	6,57					0,00
BSM: Štvrtecká Anna, nar. 25.9.1960									
3960	2	2	95,67	7,15					0,00

Katastr. územie: Brodské(806960)
Obec: Brodské (504271)
Okres: Skalica (206)
Kraj: Trnavský (2)

PROJEKT POZEMKOVÝCH ÚPRAV BRODSKÉ
KOMBINATÓRIUM Z REGISTRA PŮVODNÉHO A NOVÉHO STAVU

Dátum: 4.9.2014
Vyhotoval: Geodézia Bratislava a.s.
Číslo: 236

Vlastník					Učtová jednotka				
Register pôvodného stavu					Register nového stavu				
číslo pozemku	kód pôv. parc.	DRP komis.	výmera vl. pod. v obvode v m ²	hodnota vl. podielu v obvode v €	číslo pozemku	WU	výmera vl. pod. v m ²	hodnota vl. podielu v obvode v €	sumárny nárok na vyrovnanie v €
P01	P02	P06	P30	P31	N01	N03	N26	N27	V01
BSM: Štvrtecká Anna, nar. 25.9.1960									
Účtová jednotka			Spolu: 640,33	Spolu: 47,82	Účtová jednotka		Spolu: 640,00	Spolu: 47,81	Spolu 0,00
				Spolu (SKK): 1441				Spolu (SKK): 1440	Spolu (Sk):0
Účtová jednotka			Spolu: 1268,67	Spolu: 94,70	Účtová jednotka		Spolu: 1269,00	Spolu: 94,79	Spolu 0,00
				Spolu (SKK): 4294				Spolu (SKK): 2856	Spolu (Sk):0
Súčet: 9,50 Koefficient primeranosti vo výmere (%): 0,00 Koefficient primeranosti v hodnote (%): -0,06									

Súčet: 9,50

Účtová jednotka

Účtová jednotka

Katastr. územie: Brodské(806960)
Obec: Brodské (504271)
Okres: Skalica (206)
Kraj: Trnavský (2)

PROJEKT POZEMKOVÝCH ÚPRAV BRODSKÉ
KOMBINATÓRIUM Z REGISTRA PÔVODNÉHO A NOVÉHO STAVU

Dátum: 4.9.2014
Vyhotoval: Geodézia Bratislava a.s.
Dňa: 2014.09.04

Str.358

Vlastník Štvrtecký Ladislav									U•[à) .Á•[63
Register pôvodného stavu					Register nového stavu				
• [Áæ&^"Á fç[à) ..@ •œ	kód pôv. parc.	DRP komis.	výmera vl. pod. v obvode v m²	hodnota vl. podielu v obvode v €	• [Áæ&^"Á[ç..@ Áæ WU	ÖÜÁ[á æ	výmera vl. pod. v m²	hodnota vl. podielu v obvode v €	sumárny nárok na vyrovnanie v €
P01	P02	P06	P30	P31	N01	N03	N26	N27	V01
3763	2	2	226,50	16,80	8105	2	494,00	36,90	0,00
3920/1	2	2	30,03	2,24					0,00
3920/2	2	2	30,00	2,24					0,00
3946	2	2	233,38	17,43					0,00
			Spolu: 519,91	Spolu: 38,71			Spolu: 494,00	Spolu: 36,90	Spolu 0,00
			Spolu (SKK): 1166				Spolu (SKK): 1112		Spolu (Sk):0
S[{ æ æ) Á[^-æ) ö,æ ç ð æ 4,00									
Koeficient primeranosti vo výmere (%): 4,98									
Koeficient primeranosti v hodnote (%): 4,68									

Súčet nároku na vyrovnanie: 4,00

Koeficient primeranosti vo výmere (%): 4,98

Koeficient primeranosti v hodnote (%): 4,68

Katastr. územie: Brodské(806960)
Obec: Brodské (504271)
Okres: Skalica (206)
Kraj: Trnavský (2)

PROJEKT POZEMKOVÝCH ÚPRAV BRODSKÉ
KOMBINATÓRIUM Z REGISTRA PŮVODNÉHO A NOVÉHO STAVU

Dátum: 4.9.2014
Vyhotoval:Geodézia Bratislava a.s.
Číslo: 222/2014/JA/ÚP/2014/001

Str.359

Vlastník ŠTVRTECKÝ Ladislav. (R27.6.1874)					Uč. č. 604				
Register pôvodného stavu					Register nového stavu				
č. listu z katastrálnej mapy	kód pôv. parc.	DRP komis.	výmera vl. pod. v obvine v m²	hodnota vl. podielu v obvine v €	č. listu z katastrálnej mapy	ÖÚÚÚ č. úz.	výmera vl. pod. v m²	hodnota vl. podielu v obvine v €	sumárny nárok na vyrovnanie v €
P01	P02	P06	P30	P31	N01	N03	N26	N27	V01
3817/2	2	2	5,75	0,42					0,42
			Spolu: 5,75	Spolu: 0,42			Spolu:	Spolu:	Spolu 0,42
				Spolu (SKK): 13				Spolu (SKK): 0	Spolu (Sk):13
Súčet podielu na výmere (%) Koeficient primeranosti vo výmere (%): Koeficient primeranosti v hodnote (%):									

Súčet podielu na výmere (%)

5,75/5,75=100%
Koeficient primeranosti vo výmere (%)

0,42/0,42=100%
Koeficient primeranosti v hodnote (%)

Katastr. územie: Brodské(806960)
Obec: Brodské (504271)
Okres: Skalica (206)
Kraj: Trnavský (2)

PROJEKT POZEMKOVÝCH ÚPRAV BRODSKÉ
KOMBINATÓRIUM Z REGISTRA PŮVODNÉHO A NOVÉHO STAVU

Dátum: 4.9.2014
Vyhotoval: Geodézia Bratislava a.s.
Za: a.p. []..@ [] J / ^) a a U U k e f

Vlastník					U•[à) .Á•[
Štvrtecký Ladislav, nar. 27.06.1874, zomrel					195				
Register pôvodného stavu					Register nového stavu				
Š[[Á a & ^" Á f ç[à) ..@ •œ	kód pôv. parc.	DRP komis.	výmera vl. pod. v obvodě v m²	hodnota vl. podielu v obvodě v €	Š[[Á a & ^" Á [ç..@ Á œ	ÖÜÜÁ[á œ WU	výmera vl. pod. v m²	hodnota vl. podielu v obvodě v €	sumárny nárok na vyrovnanie v €
P01	P02	P06	P30	P31	N01	N03	N26	N27	V01
3817/1	2	2	39,94	2,98					2,98
3817/4	2	2	0,31	0,02					0,02
			Spolu: 40,25	Spolu: 3,00			Spolu:	Spolu:	Spolu 3,00
				Spolu (SKK): 90				Spolu (SKK): 0	Spolu (Sk):90
S[{ œ œ } Á[^ œ œ } œ[œ ç ð æ k Koefficient primeranosti vo výmere (%): Koefficient primeranosti v hodnote (%):									

S[} ç ^ : } Á ^ : f Ö W Ü Ä H E f G € Ü S S

\5áÁ f ç ð æ œ f f E ^* ä ç / Ö Á œ œ ç æ f E ^* ä ç / Ö Á œ œ ç æ f E [: ^ { \ [ç i Á) æ œ Á ß . Á æ ç ^ ß ß . Á] ^ i ç

ái" @ [: ^ { \ " Á ç [{ á æ } i } " ß [á æ { á • c [ç æ a @ Á i } " Ö K ç f i) i Á f á æ f E ç ^) æ ^ ß ß ç æ ^ ß ß E i @ æ ^ ß ß ç [&) . Á æ ^ ß ß ç æ f . Á i ç) ^ Á [: ^ { \ " Á f f E ç [à) . Á [& @ Ö f f E æ œ ç æ) . Á [& @ Á æ i á ç [: æ f E ç • œ) . Á [& @

Katastr. územie: Brodské(806960)
Obec: Brodské (504271)
Okres: Skalica (206)
Kraj: Trnavský (2)

PROJEKT POZEMKOVÝCH ÚPRAV BRODSKÉ
KOMBINATÓRIUM Z REGISTRA PŮVODNÉHO A NOVÉHO STAVU

Dátum: 4.9.2014 Str.363
Vyhotoval:Geodézia Bratislava a.s.
Za: a p [] . @ A I J A ^) a a U k e f

Vlastník üHJFH97?`J]bWbřa Ubř"5bbUf" i`Ybcjz					U•[à) .Á•[[261				
Register pôvodného stavu					Register nového stavu				
•••	kód pôv. parc.	DRP komis.	výmera vl. pod. v obvode v m²	hodnota vl. podielu v obvode v €	•••	ÖÜÜÁ[à æ WÜ	výmera vl. pod. v m²	hodnota vl. podielu v obvode v €	sumárny nárok na vyrovnanie v €
P01	P02	P06	P30	P31	N01	N03	N26	N27	V01
3817/1	2	2	53,25	3,98					3,98
3817/2	2	2	7,67	0,56					0,56
			Spolu: 60,92	Spolu: 4,54			Spolu:	Spolu:	Spolu 4,54
				Spolu (SKK): 137				Spolu (SKK): 0	Spolu (Sk):137
S[{ æ æ } Á[^ æ æ) ö æ ö ð æ k Koeficient primeranosti vo výmere (%): Koeficient primeranosti v hodnote (%):									

S[} ç ^ : } Á ^ : f Ö W Ü Ä H E f G € Ü S S

\5áÁfçöæ8öfÉ^*äç!ÖÁæædaöçÉ^*äç!ÖÁæædaöçÉ[:^{\ç!Á)æöäö.Áäç^öäö.Á] ^!iç

äi" @[:^{\`Ä[{ ä ä } |) ^ ä [ä æ { ä • c [ç æ a @ Ä | |) ^ ä ö ç !) | Ä f ä æ ö ç ^ | æ ^ ä ç ä æ ^ ä É | @ æ ä ä ç [&) . Ä æ ä ä ç æ . Ä i ç) ^ Ä [! æ c ä f ç ^) . Ä [: ^ {\`Äfç[ä) . Ä || & @ Ä f É æ æ æ æ . Ä || & @ Ä ä | ä ç ! ä æ f ä • æ æ . Ä || & @

Vlastník úľ fHfW`J]bWbIžY"5bbUfcX" i`Ybcj z										U•[à) .Áõ 196
Register pôvodného stavu					Register nového stavu					
õ Áæ&^" Áfc[à) ..@ •æ	kód pôv. parc.	DRP komis.	výmera vl. pod. v obvode v m²	hodnota vl. podielu v obvode v €	õ Áæ&^" Á[ç..@ Áæ	ÖÜÜÁ[à æ WÜ	výmera vl. pod. v m²	hodnota vl. podielu v obvode v €		sumárny nárok na vyrovnanie v €
P01	P02	P06	P30	P31	N01	N03	N26	N27		V01
3817/4	2	2	0,42	0,03						0,03
			Spolu: 0,42	Spolu: 0,03			Spolu:	Spolu:		Spolu 0,03
				Spolu (SKK): 1				Spolu (SKK): 0		Spolu (Sk):1
S[{ æ æ } Á[^ææ } õ æ d ð æ Koeficient primeranosti vo výmere (%): Koeficient primeranosti v hodnote (%):										

S[} ç^: } Á^: ÁÖÜÜÄEFG €ÜSS

\5áÁfc[õæ&BfE^*ãç!ÖÁæædæçE^*ãç!ÖÁæædæçE[:^(\[ç! Á) ææE. Áæç^æE. Á] ^! ç

ái~ @[: ^{ \` Á[{ æ æ }] } ^E[à æ{ æ•c[çææ@Á] } ~ ÖÜÜE!) ÁfææEæç ^) ææEçææEæE: @ææEç[&] ÁææEæEçæ. Á[ç) ^Á[!æçEæE^•) .Á[: ^{ \` EæEç[à) .Á|| &@EæEææææ. Á|| &@Áæ! æç[!æEæE•ææ. Á|| &@

Katastr. územie: Brodské(806960)
Obec: Brodské (504271)
Okres: Skalica (206)
Kraj: Trnavský (2)

PROJEKT POZEMKOVÝCH ÚPRAV BRODSKÉ KOMBINATÓRIUM Z REGISTRA PŮVODNÉHO A NOVÉHO STAVU

Dátum: 4.9.2014
Vyhotoval: Geodézia Bratislava a.s.
Str.365

Vlastník					U•[à) .Á•[[
HUHf ci z'5bbUžbUf" & "%% & ž>zbu: fUbWqM c' & ž@j c U\$) (\$%					160				
Register pôvodného stavu					Register nového stavu				
•••••	kód pôv. parc.	DRP komis.	výmera vl. pod. v obvode v m²	hodnota vl. podielu v obvode v €	•••••	ÖÜÜÁ[à æ WÜ	výmera vl. pod. v m²	hodnota vl. podielu v obvode v €	sumárny nárok na vyrovnanie v €
P01	P02	P06	P30	P31	N01	N03	N26	N27	V01
3952	2	2	11,28	0,84					0,84
3953	2	2	54,94	4,10					4,10
			Spolu: 66,22	Spolu: 4,94			Spolu:	Spolu:	Spolu 4,94
				Spolu (SKK): 149				Spolu (SKK): 0	Spolu (Sk):149
S[{ æ æ } Á[^-æ æ } ö æ ç ð æ k Koeficient primeranosti vo výmere (%): Koeficient primeranosti v hodnote (%):									

S[} ç! : } Á~! : Á ÖWÜÄHÉF Ğ €ÜSS

\5áÁfçßæ8ßFÉ^*äç!ÖÁæædæFÉ^*äç!ÖÁæædæFÉ[:^{\[ç!Á)ææß.Áæç^ßß.Á] ^!ç

ä!~ @[:^{\^Á[{ æ æ)] } ^ß[à æ { æ • c [ç æ æ ç Á] } ^ ÖKç!) | Á f æ æ ß ç ^) æ ^ ß ç æ ^ ß É | æ æ ^ ß ç [&) . Á æ ^ ß ç æ ç . Á | ç) ^ Á [! æ ç ß ç ^) . Á [: ^ \ ^ ß F ç [à) . Á || & @ ß F É æ ç æ æ . Á || & @ Á æ | æ ç ! æ æ | ç • æ æ . Á || & @

Dátum: 4.9.2014 Str.369
Vyhotovil: Geodézia Bratislava a.s.
Číslo záznamu: 1111111111

[illegible]

Katastr. územie: Brodské(806960)
Obec: Brodské (504271)
Okres: Skalica (206)
Kraj: Trnavský (2)

PROJEKT POZEMKOVÝCH ÚPRAV BRODSKÉ
KOMBINATÓRIUM Z REGISTRA PŮVODNÉHO A NOVÉHO STAVU

Dátum: 4.9.2014
Vyhotoval: Geodézia Bratislava a.s.
Miesto: Bratislava

Vlastník									U•[à) .Á•[
Hfi Vffc\ U5 bfc bžŸ9 j Uf" i `Ybc j z									3
Register pôvodného stavu					Register nového stavu				
•[[Á æ & \` Á f ç[à) ..@	kód pôv. parc.	DRP komis.	výmera vl. pod. v obvode v m²	hodnota vl. podielu v obvode v €	•[[Á æ & \` Á [ç..@ Á æ	ÖÜÁ [á æ WÜ	výmera vl. pod. v m²	hodnota vl. podielu v obvode v €	sumárny nárok na vyrovnanie v €
P01	P02	P06	P30	P31	N01	N03	N26	N27	V01
3826/1	2	2	473,00	35,34	8043	2	535,00	39,96	0,00
3826/2	2	2	97,00	7,10					0,00
			Spolu: 570,00	Spolu: 42,44			Spolu: 535,00	Spolu: 39,96	Spolu 0,00
				Spolu (SKK): 1279				Spolu (SKK): 1204	Spolu (Sk):0
S[{ æ æ } Á [^ æ æ) ö j æ ç ö á k 2,00									
Koefficient primeranosti vo výmere (%): 6,14									
Koefficient primeranosti v hodnote (%): 5,84									

Súčet výmery: 667,00 m²

Koefficient primeranosti vo výmere (%): 6,14

Koefficient primeranosti v hodnote (%): 5,84

PROJEKT POZEMKOVÝCH ÚPRAV BRODSKÉ KOMBINATÓRIUM Z REGISTRA PÔVODNÉHO A NOVÉHO STAVU

Dátum: 4.9.2014 Str.371
Vyhotovil: Geodézia Bratislava a.s.
Číslo: 111/2014/JA/111/2014

Vlastník Trubiroha Stanislav, nar. 13.1.1939, Dukelská 425, Brodské								U•[à) .Á•[220	
Register pôvodného stavu					Register nového stavu				
• cæ	kód pôv. parc.	DRP komis.	výmera vl. pod. v obvodě v m²	hodnota vl. podielu v obvodě v €	• [[æ&^]` Á [ç. @ Á æ	ÖÜÜÁ [á æ WÜ	výmera vl. pod. v m²	hodnota vl. podielu v obvodě v €	sumárny nárok na vyrovnanie v €
P01	P02	P06	P30	P31	N01	N03	N26	N27	V01
3958	2	2	145,40	10,86					10,86
			Spolu: 145,40	Spolu: 10,86			Spolu:	Spolu:	Spolu 10,86
				Spolu (SKK): 327				Spolu (SKK): 0	Spolu (Sk):327
<p>S[{ æ æ } Á [^ æ æ) ö [æ ç ð æ æ</p> <p>Koeficient primeranosti vo výmere (%):</p> <p>Koeficient primeranosti v hodnote (%):</p>									

[illegible]

Katastr. územie: Brodské(806960)
Obec: Brodské (504271)
Okres: Skalica (206)
Kraj: Trnavský (2)

PROJEKT POZEMKOVÝCH ÚPRAV BRODSKÉ
KOMBINATÓRIUM Z REGISTRA PŮVODNÉHO A NOVÉHO STAVU

Dátum: 4.9.2014
Vyhotoval: Geodézia Bratislava a.s.
Str.372

Vlastník Trubiroha Štefan					U•[à) .Á•[[238				
Register pôvodného stavu					Register nového stavu				
•œ	kód pôv. parc.	DRP komis.	výmera vl. pod. v obvine v m²	hodnota vl. podielu v obvine v €	•œ	ÖÜÜÁ[à œ WÜ	výmera vl. pod. v m²	hodnota vl. podielu v obvine v €	sumárny nárok na vyrovnanie v €
P01	P02	P06	P30	P31	N01	N03	N26	N27	V01
3950/1	2	2	8,58	0,64					0,64
3950/2	2	2	32,17	2,40					2,40
			Spolu: 40,75	Spolu: 3,04			Spolu:	Spolu:	Spolu 3,04
				Spolu (SKK): 92				Spolu (SKK): 0	Spolu (Sk):92
S[{ œ œ } Á[^-œ œ } œ œ œ ð œ K Koeficient primeranosti vo výmere (%): Koeficient primeranosti v hodnote (%):									

S[}ç^! : } Á~! : ÁÖWÜÄHÉŒG €ÜSS

\5áÁfçßä8ßfÉ^*äç!ÖÄæædæŒÉ^*äç!ÖÄæædæŒÉ[:^{\ç!Á)æœÄ.Áæç^ßß.Á] ^!ç

ái" @[:^{\`Áç[{ äq}|])`ß[à æ{ ä•c[çæa @Á|])`DŒŒ!)!Áfææßç ^)) æ^ßçæ æ^ßÉ! @æ"ßßçç[&]..Áæ"ßßçç.Áç) ^Á[!æçßçç^).Á[:^{\`ßfçç[à).Á|| &@ßfÉæœææ).Á|| &@ßß! áç[!æßfçç•œæ).Á|| &@

Katastr. územie: Brodské(806960)
Obec: Brodské (504271)
Okres: Skalica (206)
Kraj: Trnavský (2)

PROJEKT POZEMKOVÝCH ÚPRAV BRODSKÉ
KOMBINATÓRIUM Z REGISTRA PŮVODNÉHO A NOVÉHO STAVU

Dátum: 4.9.2014
Vyhotoval: Geodézia Bratislava a.s.
02.11.2014

Vlastník HFI 6-F-C<5`üH2ubž X"&(\$-# %									U•[à) .Á•[524
Register pôvodného stavu					Register nového stavu				
•œ	kód pôv. parc.	DRP komis.	výmera vl. pod. v obvode v m²	hodnota vl. podielu v obvode v €	•œ	ÖÜÜÁ[à æ WÜ	výmera vl. pod. v m²	hodnota vl. podielu v obvode v €	sumárny nárok na vyrovnanie v €
P01	P02	P06	P30	P31	N01	N03	N26	N27	V01
3851/1	2	2	6,10	0,46					0,46
3851/2	2	2	2,17	0,16					0,16
3852/1	2	2	5,27	0,39					0,39
3852/2	2	2	2,35	0,17					0,17
			Spolu: 15,89	Spolu: 1,18				Spolu:	Spolu: 1,18
				Spolu (SKK): 36				Spolu (SKK): 0	Spolu (Sk):36
S[{ æ æ } Á[^-æ } œ æ ç ð æ k Koeficient primeranosti vo výmere (%): Koeficient primeranosti v hodnote (%):									

S[} ç\ : } Á\ : ÁÖWÜÄMæFG €ÜSS

\5aÁ fçä æ&æE^* ä ç\ÖAææ dæçE^* ä ç\ÖAææ dæçE[: ^{ \[ç\ Á) æçä ä ..Á ç ^ ä ä ..Á] ^\ : ç

äi~ @Á[: ^{ \ ^ Áç[{ ä ä } \ } ^ ä[ä æ{ ä • c [çæä @ Á \ } ^ ä ç ä ..Á fææHæç ^\ æ ä ä ç ä æ ä ä E : @æ æ ä ä ç[&) ..Á æ æ ä ä ä çæ. ä\ ç) ^ Á[: æ ç ä æ ç (•) ..Á[: ^{ \ ^ äFFç[ä) ..Á || &@ äFHæ æ çææ) ..Á || &@ ä ä) ä ç[: ä ä ä ä ä çæ) ..Á || &@

Dátum: 4.9.2014 Str.374
Vyhotovil: Geodézia Bratislava a.s.
Číslo: 111/2014/JA/111/2014

[illegible]

Katastr. územie: Brodské(806960)
Obec: Brodské (504271)
Okres: Skalica (206)
Kraj: Trnavský (2)

PROJEKT POZEMKOVÝCH ÚPRAV BRODSKÉ
KOMBINATÓRIUM Z REGISTRA PŮVODNÉHO A NOVÉHO STAVU

Dátum: 4.9.2014
Vyhotoval: Geodézia Bratislava a.s.
02.11.2014

Str.375

Vlastník					U•[à) .Á•[
TRUBIROHOVÁ Agneša, záp.z r.1889					526				
Register pôvodného stavu					Register nového stavu				
•œ	kód pôv. parc.	DRP komis.	výmera vl. pod. v obvode v m²	hodnota vl. podielu v obvode v €	•œ	ÖÜÜÁ[à œ WÜ	výmera vl. pod. v m²	hodnota vl. podielu v obvode v €	sumárny nárok na vyrovnanie v €
P01	P02	P06	P30	P31	N01	N03	N26	N27	V01
3851/1	2	2	73,25	5,47					5,47
3851/2	2	2	26,00	1,89					1,89
3852/1	2	2	63,25	4,73					4,73
3852/2	2	2	28,25	2,06					2,06
			Spolu: 190,75	Spolu: 14,15			Spolu:	Spolu:	Spolu 14,15
				Spolu (SKK): 426				Spolu (SKK): 0	Spolu (Sk):426
S[{ œ œ } Á[^-œœ } œ œ ç ð æ k Koeficient primeranosti vo výmere (%): Koeficient primeranosti v hodnote (%):									

S[} ç\:: } Á\:: ÁÖWÜÄMœFG €ÜSS

\5aÁ fçä œœœœ^* ä ç\ÖÄœœ dœœœ^* ä ç\ÖÄœœ dœœœ[: ^{ \[ç\ Á) œœä ä ..Á ç^ ä ä ..Á] ^\ ç

äi~ @Á[: ^{ \^ Áç[{ ä ä } \] ^ ä ä { ä • c [ç ä ä @ Á \] ~ ÖKœ } \ Á f ä ä œœœ ^\} æ ä ä ç ä æ ä ä E\ @æ ä ä ç [&) ..Á æ ä ä ä ç ä ä ç) ^ Á [: ä c ä œœœ) .Á [: ^{ \^ œœœç[ä) .Á || &@ äœœœ ä œœœ) .Á || &@ Áä\ ä ç [: ä ä ä ä • œœ) .Á || &@

Dátum: 4.9.2014 Str.376
Vyhotožil: Geodézia Bratislava a.s.
Číslo: 111/2014/JA/111/2014

[illegible]

Dátum: 4.9.2014 Str.377
Vyhotovil: Geodézia Bratislava a.s.
Číslo: 123456789

[illegible]

Dátum: 4.9.2014 Str.378
Vyhotovil: Geodézia Bratislava a.s.
Číslo: 111/2014/JA/111/2014

[illegible]

Katastr. územie: Brodské(806960)
Obec: Brodské (504271)
Okres: Skalica (206)
Kraj: Trnavský (2)

PROJEKT POZEMKOVÝCH ÚPRAV BRODSKÉ
KOMBINATÓRIUM Z REGISTRA PŮVODNÉHO A NOVÉHO STAVU

Dátum: 4.9.2014
Vyhotoval: Geodézia Bratislava a.s.
Str.379

Vlastník TRUBIROHOVÁ Žofia					U•[à) .Á•[
Register pôvodného stavu					Register nového stavu				
•[[Á æ&^" Á fç[à) ..@ •æç	kód pôv. parc.	DRP komis.	výmera vl. pod. v obvine v m²	hodnota vl. podielu v obvine v €	•[[Á æ&^" Á [ç..@ Á æç WU	ÖÜÜÁ [à æ	výmera vl. pod. v m²	hodnota vl. podielu v obvine v €	sumárny nárok na vyrovnanie v €
P01	P02	P06	P30	P31	N01	N03	N26	N27	V01
3842/2	2	2	161,00	12,03					12,03
3842/4	2	2	54,50	3,97					3,97
			Spolu: 215,50	Spolu: 16,00			Spolu:	Spolu:	Spolu 16,00
				Spolu (SKK): 482				Spolu (SKK): 0	Spolu (Sk):482
S[{ ææ} Á[^ææ} ç æç ð æç Koeficient primeranosti vo výmere (%): Koeficient primeranosti v hodnote (%):									

S[}ç^{:} } Á~!: ÁÖWÜÄHÆÇ €ÜSS

\5áÁ fç[æ&æÆ^* áç! Áææ çæç æç! Áææ çæç [: ^{ \[ç! Á) ææ ææ . Á æç ^ ææ . Á] ^! ç


ái" @ [: ^{ \ ^ Á [{ ææ }]) ^ æ [à æ { æ•c [çææ ç Á]) ^ æç!)! Á fææ æç ^) æ æ çæ æ æ æ! ææ æ æ ç [æ] .. Á ææ æ æ çæç. Á! ç) ^ Á [: æ ç æ ç æ ^) . Á [: ^{ \ ^ æ ç ç [à) . Á [& @ æ ç æ çæ æ . Á [& @ æ æ! áç! : æ æ! æ •ææ . Á [& @

Dátum: 4.9.2014 Str.380
Vyhotovil:Geodézia Bratislava a.s.
Číslo: 111/2014/JA/111/2014


[illegible]

Dátum: 4.9.2014 Str.381
Vyhotovil: Geodézia Bratislava a.s.
Číslo: 111/2014

[illegible]


Dátum: 4.9.2014 Str.382
Vyhotovil: Geodézia Bratislava a.s.


[illegible]

Dátum: 4.9.2014 Str.383
Vyhotožil: Geodézia Bratislava a.s.


[illegible]

[illegible]

Dátum: 4.9.2014 Str.385
Vyhотовil: Geodézia Bratislava a.s.


[illegible]

PROJEKT POZEMKOVÝCH ÚPRAV BRODSKÉ KOMBINATÓRIUM Z REGISTRA PÔVODNÉHO A NOVÉHO STAVU

Vlastník									U[] à) .Á[]
JUWcj] cij'9iUzbu", " %*\$ZA" i`YbU-'%#%'ž6fcXq f									546
Register pôvodného stavu					Register nového stavu				
ô[[Áæ&^ ^ Á fç[á) ..@ •ææ~	kód pôv. parc.	DRP komis.	výmera vl. pod. v obvodě v m²	hodnota vl. podielu v obvodě v €	ô[[Áæ&^ ^ Á fç[á) ..@ Áæ~ ÖÜÁ[á æ WU	výmera vl. pod. v m²	hodnota vl. podielu v obvodě v €	sumárny nárok na vyrovnanie v €	
P01	P02	P06	P30	P31	N01	N03	N26	N27	V01
3814/2	2	2	1,98	0,15					0,15
3814/3	2	2	0,14	0,01					0,01
3814/4	2	2	0,30	0,02					0,02
3822/1	2	2	5,52	0,41					0,41
3822/3	2	2	0,95	0,07					0,07
3825/1	2	2	2,09	0,16					0,16
3825/3	2	2	0,35	0,03					0,03
3925	2	2	3,44	0,26					0,26
			Spolu: 14,77	Spolu: 1,11			Spolu:	Spolu:	Spolu 1,11
				Spolu (SKK): 33				Spolu (SKK): 0	Spolu (Sk):33
S[{ ææ} Á[^ææ) ô[æ ç ô æ Koeficient primeranosti vo výmere (%): Koeficient primeranosti v hodnote (%):									


\\5aÁ fçĖĖ æ&ĖĖĖĖ^*ã ç!ĖĖÁ ææ çæĖĖĖĖ^*ã ç!ĖĖÁ ææ çæĖĖĖĖ [: ^ { \ | ç Ė Á } ææĖĖĖĖ . Ė ç Ė ^ ĖĖĖĖ . Ė] ^ Ė Ė ç

[illegible]

Dátum: 4.9.2014 Str.387
Vyhotovil: Geodézia Bratislava a.s.
Číslo: 111/2014-111/2014-111/2014-111/2014

Vlastník JUCIJ : f)XfW žbU" &\$" %') ž žfmi% ž žfmi-\$. ('								U = [à) . Á Ø [150	
Register pôvodného stavu					Register nového stavu				
Ø Á æ & \ " Á f ç [à) ..@ • œ æ	kód pôv. parc.	DRP komis.	výmera vl. pod. v obvode v m²	hodnota vl. podielu v obvode v €	Ø Á æ & \ " Á [ç ..@ Á œ æ	ÖÜÜÁ [à æ	výmera vl. pod. v m²	hodnota vl. podielu v obvode v €	sumárny nárok na vyrovnanie v €
P01	P02	P06	P30	P31	N01	N03	N26	N27	V01
3952	2	2	0,45	0,03					0,03
			Spolu: 0,45	Spolu: 0,03			Spolu:	Spolu:	Spolu 0,03
				Spolu (SKK): 1				Spolu (SKK): 0	Spolu (Sk):1
<p>S [{ æ æ } Á [^ æ æ) Ø æ ç ð æ æ</p> <p>Koeficient primeranosti vo výmere (%):</p> <p>Koeficient primeranosti v hodnote (%):</p>									

[illegible]

Dátum: 4.9.2014 Str.388
Vyhotočil: Geodézia Bratislava a.s.



[illegible]

Dátum: 4.9.2014 Str.389
Vyhotovil:Geodézia Bratislava a.s.
Číslo: 111/2014


[illegible]

Dátum: 4.9.2014 Str.390
Vyhotovil: Geodézia Bratislava a.s.
Číslo: 111/2014/JA/111/2014

[illegible]

Dátum: 4.9.2014 Str.391
Vyhotovil:Geodézia Bratislava a.s.


[illegible]

Dátum: 4.9.2014 Str.392
Vyhotočil: Geodézia Bratislava a.s.


Vlastník VÁVROVÁ Amália								U[] à) .Á[] 373	
Register pôvodného stavu					Register nového stavu				
0 Á æ & \ " Á f ç [à) ..@ • æ	kód pôv. parc.	DRP komis.	výmera vl. pod. v obvode v m²	hodnota vl. podielu v obvode v €	0 Á æ & \ " Á [ç ..@ Á æ	ÖÜÚÁ [à æ WU	výmera vl. pod. v m²	hodnota vl. podielu v obvode v €	sumárny nárok na vyrovnanie v €
P01	P02	P06	P30	P31	N01	N03	N26	N27	V01
3849/1	2	2	10,60	0,79					0,79
3849/2	2	2	4,36	0,32					0,32
			Spolu: 14,96	Spolu: 1,11			Spolu:	Spolu:	Spolu 1,11
				Spolu (SKK): 33				Spolu (SKK): 0	Spolu (Sk):33
<p>S[{ æ æ } Á [^ æ æ) ç æ ç á æ k</p> <p>Koeficient primeranosti vo výmere (%):</p> <p>Koeficient primeranosti v hodnote (%):</p>									

S[} ç^! : } Á ~ ! : Á Æ Ò Ü Á Á Æ Ê Æ Ĝ € À Û S S

\5aÁ fçĬä æB4FĖ^* ä c'!ÖÁ ææ dæĬĖ^* ä c'!ÖÁ ææ dæĬĖ [: ^{ \ [çĬ Á) ææĬä .Ää çĬ äĬä .Ä) ^!Ĭ c

[illegible]

Katastr. územie: Brodské(806960)
Obec: Brodské (504271)
Okres: Skalica (206)
Kraj: Trnavský (2)

PROJEKT POZEMKOVÝCH ÚPRAV BRODSKÉ
KOMBINATÓRIUM Z REGISTRA PŮVODNÉHO A NOVÉHO STAVU

Dátum: 4.9.2014
Vyhotoval: Geodézia Bratislava a.s.
02.11.2014

Str.394

Vlastník								U•[à) .Á•[
J @'A fcg`Uj žbU" &\$" &% * &ž: i XYfbci U%ž? cýWžDG .\$(\$%žGF								283	
Register pôvodného stavu					Register nového stavu				
•œ	kód pôv. parc.	DRP komis.	výmera vl. pod. v obvode v m²	hodnota vl. podielu v obvode v €	•[[Á æ&^" Á[ç..@ Á æ	ÖÜÜÁ[à æ WÜ	výmera vl. pod. v m²	hodnota vl. podielu v obvode v €	sumárny nárok na vyrovnanie v €
P01	P02	P06	P30	P31	N01	N03	N26	N27	V01
3831/1	2	2	7,00	0,52	8094	2	29,00	2,17	0,00
3831/2	2	2	1,73	0,13					0,00
3931	2	2	9,86	0,74					0,00
3932	2	2	10,11	0,76					0,00
			Spolu: 28,70	Spolu: 2,15			Spolu: 29,00	Spolu: 2,17	Spolu 0,00
				Spolu (SKK): 65				Spolu (SKK): 65	Spolu (Sk):0
S[{ æ æ } Á[^ æ æ } œ æ ç ð æ K 4,00 Koeficient primeranosti vo výmere (%): -1,05 Koeficient primeranosti v hodnote (%): -0,93									

S[} ç! : } Á! : Á ÖWÜÄMÆFG €ÜSS

\5aÁ fç[æ&æÆ^* á ç! ÖÁ æ æ ç æ æ ^* á ç! ÖÁ æ æ ç æ æ [: ^ { \[ç! Á) æ ç æ æ ..Á ç ^ æ æ ..Á] ^! : ç

ái" @Á[: ^ { \ ^ Á[{ á æ } |) ^ æ [á æ { á • ç [ç æ æ @ Á |) ^ ÖM ç!) | Á f æ æ æ ç æ ^) æ ^ æ ç æ æ æ æ | @ æ æ æ ç! &) .Á æ æ æ æ ç æ æ .Á ç) ^ Á [: æ ç æ ç æ ^) .Á [: ^ { \ ^ æ æ ç [á) .Á [& @ æ æ æ æ æ æ æ æ æ æ ..Á [& @ Á æ) á ç! : æ æ ç! æ • æ æ ..Á [& @

Katastr. územie: Brodské(806960)
Obec: Brodské (504271)
Okres: Skalica (206)
Kraj: Trnavský (2)

PROJEKT POZEMKOVÝCH ÚPRAV BRODSKÉ
KOMBINATÓRIUM Z REGISTRA PŮVODNÉHO A NOVÉHO STAVU

Dátum: 4.9.2014
Vyhotoval: Geodézia Bratislava a.s.
Za: [signature] [signature] [signature] [signature] [signature]

Vlastník VLKOVÁ Hedviga					U[] à) .Á[] 286				
Register pôvodného stavu					Register nového stavu				
Ö Áæ&^" Á fç[à) ..@ •æ	kód pôv. parc.	DRP komis.	výmera vl. pod. v obvodě v m²	hodnota vl. podielu v obvodě v €	Ö Áæ&^" Á[ç..@ Áæ WU	ÖÜÜÁ[à æ	výmera vl. pod. v m²	hodnota vl. podielu v obvodě v €	sumárny nárok na vyrovnanie v €
P01	P02	P06	P30	P31	N01	N03	N26	N27	V01
3931	2	2	9,86	0,74					0,74
3932	2	2	10,11	0,76					0,76
			Spolu: 19,97	Spolu: 1,50			Spolu:	Spolu:	Spolu 1,50
				Spolu (SKK): 45				Spolu (SKK): 0	Spolu (Sk):45
S[{ æ æ } Á[^ æ æ } ö æ ç ð æ K Koeficient primeranosti vo výmere (%): Koeficient primeranosti v hodnote (%):									

S[} ç^! : } Á^! : Á ÖWÜÄMÆG €ÜSS

\5áÁ fç[æ&æÆ^* ä ç! ÖÁææ çæ æ ç! ÖÁææ çæ æ ç! : ^{ \[ç! Á) æ æ æ . Á æ ç ^ æ æ . Á] ^! ç

ä! ^ @ [: ^{ \ ^ Á [{ æ æ }]) ^ æ [à æ { æ ^ ç [æ æ æ ç Á]) ^ æ ç!)! Á fæ æ æ ç ^) æ ^ æ ç æ æ æ . @ æ æ æ ç [æ] . Á æ æ æ æ ç æ . Á ç) ^ Á [: æ ç æ ç æ ^) . Á [: ^{ \ ^ æ fç[à) . Á || & @ æ fç æ æ æ . Á || & @ æ æ | æ ç! : æ æ ç æ æ . Á || & @

Katastr. územie: Brodské(806960)
Obec: Brodské (504271)
Okres: Skalica (206)
Kraj: Trnavský (2)

PROJEKT POZEMKOVÝCH ÚPRAV BRODSKÉ
KOMBINATÓRIUM Z REGISTRA PŮVODNÉHO A NOVÉHO STAVU

Dátum: 4.9.2014
Vyhotoval: Geodézia Bratislava a.s.
Str.398

Vlastník VLKOVÁ Helena					U•[à) .Á•[[287				
Register pôvodného stavu					Register nového stavu				
•œ	kód pôv. parc.	DRP komis.	výmera vl. pod. v obvine v m²	hodnota vl. podielu v obvine v €	•œ	ÖÜÜÁ[à œ WÜ	výmera vl. pod. v m²	hodnota vl. podielu v obvine v €	sumárny nárok na vyrovnanie v €
P01	P02	P06	P30	P31	N01	N03	N26	N27	V01
3931	2	2	9,86	0,74					0,74
3932	2	2	10,11	0,76					0,76
			Spolu: 19,97	Spolu: 1,50			Spolu:	Spolu:	Spolu 1,50
				Spolu (SKK): 45				Spolu (SKK): 0	Spolu (Sk):45
S[{ œ œ } Á[^-œ œ } œ œ œ ð ð œ K Koeficient primeranosti vo výmere (%): Koeficient primeranosti v hodnote (%):									

S[} ç^! : } Á~! : ÁÖWÜÄHÉŒG €ÜSS

\5áÁfçßä8ßfÉ^*äç!ÖÄæædæŒÉ^*äç!ÖÄæædæŒÉ[:^{\[ç!Á)æœÄß.Áæç^ßß.Á] ^!iç

ái" @[:^{\^Á[{ äq } i)] ^ß[à æ{ ä•c [çæa @ Á] i) " DKOŒ!) i Á fææßß @ ^) æ^ßßæ æ^ßßÉ i @æ" ßßŒ ç[&) .Áæ" ßßßçæ.Ái ç) ^Á[!æç ßßŒ^) .Á[:^{\^ßfÉç[à) .Á|| &@ßfÉæœææ) .Á|| &@Áæ) áç[!æŒi Œ•œæ) .Á|| &@

Katastr. územie: Brodské(806960)
Obec: Brodské (504271)
Okres: Skalica (206)
Kraj: Trnavský (2)

PROJEKT POZEMKOVÝCH ÚPRAV BRODSKÉ
KOMBINATÓRIUM Z REGISTRA PŮVODNÉHO A NOVÉHO STAVU

Dátum: 4.9.2014
Vyhotoval: Geodézia Bratislava a.s.
Dátum: 4.9.2014

Vlastník VLKOVÁ Rozália									Uč[] . Á [] 288
Register pôvodného stavu					Register nového stavu				
č[] Á [] Á									

Súčet podielu na výmere (%)

504271 Brodské (504271) 206 Skalica (206) 2 Trnavský (2)

ai" @[:^(\` \[{ aq}|) ^[{ a{ a•c [çaa @ Á|) " DKK!)| Á faaaB@ ^|) a^B Éç a^B É| @aa^ B É ç| & . Á aa^ B É çaa. Á| ç) ^Á| :a c B É ç(•) . Á[:^(\` B FÉç(à) . Á|| & @ B FÉ çaaç) . Á|| & @ Áaa| áç| :aaB É ç•aaç) . Á|| & @

S[]ç^!:) Á^!:) ÁÖWÜÄHfG €ÜSS
 \5äÄfçBä æßßÉÉ^* ä c! /ÖÁææææßÉÉ^* ä c! /ÖÁææææßÉÉ :^([ç! Á) ææßÉÉ .Ääç^ßÉÉ .Ä) ^! c
 ä! ð [^:(^ \ Äç [ää]) ^ß [ä ä ç [ä c ç çæä @ Ä]) ^ßÉÉ!) Ä fäæßÉÉ @ ^ß æßÉÉ æßÉÉ @æßÉÉ ç [& .ÄæßÉÉ çæßÉÉ Ä! ç) ^Ä [:æ c ßÉÉ) .Ä [:^ (\ ^ßÉÉ ç ä) .Ä [& @ßÉÉ ææææ .Ä [& @ Ä! äç [äßÉÉ •ææ .Ä [& @

Dátum: 4.9.2014 Str.401
Vyhotovil: Geodézia Bratislava a.s.
Číslo: 111/2014/JA

[illegible]

Dátum: 4.9.2014 Str.402
Vyhotovil: Geodézia Bratislava a.s.
Číslo: 111/2014/JA/111/2014

S[]ç^!:) Á^!:/ÁÖWÜÄMfG €ÜSS
 \5äĲfçĒä&âĒĒ^*âĲ/ÖÄæædæĒĒ^*âĲ/ÖÄæædæĒĒ[:^([çĲÁ)æĒĒĒ.Ĳāç^ĒĒĒ.Ĳ)^!ç
 ä!_Ē[:^(\^Ĳ[ç[āā])])^Ē[āāç[ā•c[çā&@Ĳ])^DŲĒ!):Ĳāā&ĒĒ@^Ĳā&ĒĒĒ@æĒĒĒĒç[&..Ĳā&ĒĒĒçā.Ĳ!ç)^ĲāçĒĒĒ^).Ĳ[:^(\^ĒĒĒç[ā).Ĳ||&@ĒĒĒæçā.Ĳ||&@Ĳā!āç[ā&ĒĒĒĒ•ç.Ĳ||&@

Dátum: 4.9.2014 Str.403
Vyhotožil:Geodézia Bratislava a.s.
Číslo záznamu: 11111111111111111111

Vlastník ZÚBEK Alojz, nar. 8.7.1921, Šaštínska 435/1, Bratislava 84105									U·[à) .Áö[[361
Register pôvodného stavu					Register nového stavu				
Ö Áæ&^ ~ Á fç[à) ..@ •œø	kód pôv. parc.	DRP komis.	výmera vl. pod. v obvine v m²	hodnota vl. podielu v obvine v €	Ö Áæ&^ ~ Á [ç..@ Áœø	ÖÜÜÁ [á æ WJ	výmera vl. pod. v m²	hodnota vl. podielu v obvine v €	sumárny nárok na vyrovnanie v €
P01	P02	P06	P30	P31	N01	N03	N26	N27	V01
3859/1	2	2	0,13	0,01					0,01
3860/1	2	2	0,16	0,01					0,01
			Spolu: 0,29	Spolu: 0,02	Spolu:			Spolu:	Spolu 0,02
			Spolu (SKK): 1					Spolu (SKK): 0	Spolu (Sk):1
<p>S[{ œæ} Á[^æ) ö æç äæK</p> <p>Koeficient primeranosti vo výmere (%):</p> <p>Koeficient primeranosti v hodnote (%):</p>									

S[} ç^! : } Á ~ ! : Á Ä Ò Ü Á Á Æ Ê Ñ Ğ € Á Û S S

\5aÁfçĚä8ĚĚĚ^*āč/ĖÁæææäĚĚĚ^*āč/ĖÁæææäĚĚĚ[:^{\[çĭÁ)äçĚĚĚ.Ėāç^ĚĚĚ.Ė]^ĭč

[illegible]

S()ç^!::} Á^!: ÁÖÜÄMÉÉÉÁÜSS
 \5áÁfçÉäæäÉÉÉ^*ãç!ÁÖÄæædaäÉÉ^*ãç!ÁÖÄæædaäÉ[:^{\[ç!Á}äöäÉä.Áäç^äÉä.Á]^!ç
 ä!@[:^{\^Áç[ä]})]É[ääçäçc[çä@çÄ])~DMç:]!ÁfääÉäç^!äÉäÉäçäÉäÉ!@ääÉäççç.Áäç!äçççç.Á]^!äçççç(ä).Á||&@ÉÉäæççä.Á||&@/ä!äç!ääÉÉçç.Á||&@

Dátum: 4.9.2014 Str.405
Vyhotožil:Geodézia Bratislava a.s.
Číslo záznamu: 11111111111111111111

[illegible]

Katastr. územie: Brodské(806960)

Obec: Brodské (504271)

Okres: Skalica (206)

Kraj: Trnavský (2)

PROJEKT POZEMKOVÝCH ÚPRAV BRODSKÉ
KOMBINATÓRIUM Z REGISTRA PŮVODNÉHO A NOVÉHO STAVU

Dátum: 4.9.2014

Str.406

Vyhotovil:Geodézia Bratislava a.s.

Číslo projektu: 11.01.2014

S[{ æ æ } Á [^ æ æ } č [: ^ { \ [ç Á Á : [b \ č K 0,98

S[{ æ æ } Á [^ æ æ } č [æ ç č ç æ Á : [b \ č K 4,88