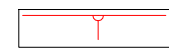










LEGENDA:

-  – hranica obvodu JPÚ
-  – hranica nových pozemkov podľa RNS
-  – nové pozemky pre spoločné zariadenia a opatrenia – cesty – vytýčené a trvale stabilizované hranice
-  – nové pozemky fy. AIR TRADING s.r.o.
-  – nové pozemky fy. NAFTA GBELY
-  – nové pozemky neznámych vlastníkov v zastúpení SPF
-  – vytyčované lomové body

Vyznačené lomové body budú v teréne vytýčené do 19.12. 2014 a protokolárne odovzdané užívateľom.

Do užívania nových pozemkov môžu vlastníci vstúpiť, po zápise rozdeľovacieho plánu vo forme geometrického plánu do KN.

Tento projekt je spolufinancovaný Európskou úniou.

Vyhoviteľ:GEOSPOL s.r.o. SENICA, ŠTEFÁNIKOVA 1435/74, 905 01 SENICA

IČO: 31447465

Názov zákazky:PROJEKT JEDNODUCHÝCH POZEMKOVÝCH ÚPRAV V KATASTRÁLNO M ÚZEMÍ GBELY

Názov etapy:POSTUP PRECHODU NA HOSPODÁRENIE V NOVOM USPORIADANÍ
PLÁN PRECHODU NA NOVÉ USPORIADANIE

Vyhoviteľ:

Kraj:TRNAVSKÝ

Okres:SKALICA

Kat.územie:GBELY

Mierka:1 : 1 000

Vyhoviteľ:MARIÁN MUDROCH

Zodpovedný projektant
podľa vyhl. č. 155/1992 Zb.

Dňa:1.12. 2014

Meno:ING.VLADIMÍR JABLONICKÝ