








# JPÚ Kunov

Zásady umiestnenia nových pozemkov – grafická časť

Mierka 1:1000



## LEGENDA:

-  – hranica obvodu projektu pozemkových úprav
-  – hranica katastrálneho územia
-  – hranica ZUOB
-  – existujúce VZO – cesta II. triedy č. 500
-  – existujúce SZO – líniový interakčný prvok
-  – navrhované SZO – prístupová poľná cesta
-  – návrh nových pozemkov pre poľnohospodárske využitie