






Zásady umiestnenia nových pozemkov  
jednoduchých pozemkových úprav  
v katastrálnom území Kúty  
Grafická príloha M=1:2000

LEGENDA :

-  hranica obvodu PJP
- 2** číslo areálu
-  Orná pôda
-  Zastavaná plocha a nádvorie
-  Ostatná plocha
-  Vodná plocha

