
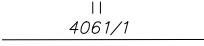


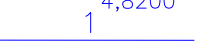


LEGENDA:

-  – hranica obvodu projektu pozemkových úprav
-  – parcely registra C–KN
-  – parcely registra E–KN
-  – nové druhy pozemkov
-  – hranice, označenie a jednotková hodnota areálov hodnoty pozemkov

Vyhoviteľ GeoTime s.r.o. Hollého 749 905 01 Senica IČO: 45 697 337 www. geotime.sk	Kraj <i>Trnavský</i>	Okres <i>Senica</i>	Obec <i>Podbranč</i>
	Katastrálne územie <i>Podbranč</i>	Názov projektu <i>JPÚ Podbranč</i>	Správny orgán <i>OÚ Senica pozemkový a lesný odbor</i>
Názov etapy Register pôvodného stavu		Začiatok prác <i>01/2021</i>	Koniec prác <i>02/2021</i>
Vyhoviteľ		Názov grafickej časti	
Dňa: <i>01.02.2021</i>	Meno: <i>Ing. Rastislav Holič</i>	Grafická časť RPS	
Súradnicový systém	<i>S–JTSK</i>		
Výškový systém	<i>BpV</i>		
Mierka:	<i>1:1000</i>		
Formát	<i>A3</i>		
Číslo náčrtu, mapy	<i>1/1</i>	Súradnice bodov označených číslami a ostatné meračské údaje sú uložené vo výslednom elaboráte etapy	
		Autorizačne overil	
		Dňa: <i>01.02.2021</i>	Meno: <i>Ing. Rastislav Holič</i>
		Náležitosťami a presnosťou zodpovedá predpisom	
		Pečiatka a podpis	