



Podľa rozdeľovníka

Váš list číslo/zo dňa

Naše číslo

Vybavuje/linka

Senica

OU-SE-PLO-2021/001085-056

Bc. Danka Rybníkárová

31. 05. 2021

Vec

Verejná vyhláška č. 11/2021

### O z n á m e n i e

o zverejnení návrhu Všeobecných zásad funkčného usporiadania územia  
v obvode Projektu jednoduchých pozemkových úprav  
v časti k. ú. Podbranč - Majeríčky

Okresný úrad Senica, pozemkový a lesný odbor, ako príslušný orgán podľa § 5 ods. 4 zákona č. 330/1991 Zb. o pozemkových úpravách, usporiadaní pozemkového vlastníctva, pozemkových úradoch, pozemkovom fonde a pozemkových spoločenstvách v znení neskorších predpisov (ďalej len zákon)

z v e r e j ň u j e

v zmysle § 10 ods. 4 zákona

návrh Všeobecných zásad funkčného usporiadania územia v obvode Projektu jednoduchých pozemkových úprav v časti katastrálneho územia Podbranč - Majeríčky

Súčasťou návrhu Všeobecných zásad funkčného usporiadania územia (ďalej len VZFUÚ) je:

1. písomná časť
2. grafická časť

Okresný úrad Senica, pozemkový a lesný odbor, zverejňuje návrh VZFUÚ s tým, že bude vyvesený na úradnej tabuli Okresného úradu Senica, pozemkového a lesného odboru a na dočasnej úradnej tabuli v obci Podbranč po dobu 30 dní. Materiál bude zverejnený na webovej stránke Ministerstva vnútra SR [www.minv.sk](http://www.minv.sk) i na stránke Obce Podbranč [www.podbranc.sk](http://www.podbranc.sk)

VZFUÚ má byť podľa § 10 ods. 4 zákona, doručené združeniu účastníkov jednoduchých pozemkových úprav. Pre Projekt jednoduchých pozemkových úprav v časti k. ú. Podbranč – Majeríčky v súlade s § 23 ods. 4 zákona združenie účastníkov nevzniklo, nakoľko počet vlastníkov v obvode projektu pozemkových úprav je menší ako desať. V takýchto prípadoch práva a povinnosti združenia účastníkov, vyplývajúce z tohto zákona, vykonávajú priamo jednotliví účastníci. Okresný úrad Senica, pozemkový a lesný odbor, expeduje návrh VZFUÚ všetkým dotknutým účastníkom konania, známej vlastníčke a zároveň navrhovateľke pozemkových úprav do vlastných rúk

a Slovenskému pozemkovému fondu, ktorý v súlade s § 6 ods. 5 zákona zastupuje neznámych vlastníkov pozemkov a vlastníkov pozemkov, ktorých miesto pobytu nie je známe.

Okresný úrad Senica, pozemkový a lesný odbor, v zmysle § 10 ods. 5 zákona

o z n a m u j e

dotknutým orgánom štátnej správy, že sa prerokúvajú Všeobecné zásady funkčného usporiadania územia v obvode Projektu jednoduchých pozemkových úprav v časti katastrálneho územia Podbranč - Majeríčky. Orgány štátnej správy sú povinné oznámiť svoje stanoviská k návrhu VZFUÚ do 30 dní odo dňa doručenia. Ak sa dotknutý orgán v tejto lehote písomne nevyjadrí, predpokladá sa, že nemá námietky k návrhu VZFUÚ.

Do VZFUÚ možno nahliadnuť na Okresnom úrade Senica, pozemkovom a lesnom odbore v stránkových dňoch (pondelok, streda v čase od 8,00 h. do 15,00 h., piatok v čase od 8,00 h. do 14,00 h.) a na Obecnom úrade Podbranč v pracovných dňoch od 8,00 h. do 12,00 h. Materiál bude zverejnený na stránke Ministerstva vnútra SR [www.minv.sk](http://www.minv.sk) i na stránke Obce Podbranč [www.podbranc.sk](http://www.podbranc.sk)

V návrhu VZFUÚ boli akceptované pripomienky dotknutých orgánov štátnej správy a dotknutých správcov verejných zariadení z prípravného konania a z doterajších rokovaní.

V súlade s § 10 ods. 6 zákona, námietky proti návrhu VZFUÚ Okresný úrad Senica, pozemkový a lesný odbor, prerokuje s účastníkmi a podľa výsledkov prerokovania rozhodne o schválení týchto zásad. Rozhodnutie sa doručí verejnou vyhláškou.

Prílohy:

Návrh Všeobecných zásad funkčného usporiadania územia v obvode Projektu jednoduchých pozemkových úprav v časti k. ú. Podbranč – Majeríčky písomná a grafická časť

Ing. Pavol Hrnčiar  
vedúci odboru

Informatívna poznámka - tento dokument bol vytvorený elektronicky

Rozdeľovník k číslu OU-SE-PLO-2021/001085-056

Obec Podbranč, Podbranč 219, 906 41 Podbranč  
Jana Kadlíčková, Majeríčky 380, 906 05 Sobotište  
Slovenský pozemkový fond, Búdkova 36, 817 15 Bratislava 1  
Západoslovenská distribučná, a. s., Čulenova 6, 816 47 Bratislava 1  
Slovenský vodohospodársky podnik, š. p., Oštepny závod Bratislava, Karloveská 2, 842 17 Bratislava 4  
Slovenský vodohospodársky podnik, štátny podnik, Odštepny závod Bratislava, správa povodia Moravy, Pri Maline 1, 901 01 Malacky  
HYDROMELIORÁCIE š.p. Bratislava, Vrakunská 29, 825 63 Bratislava 211  
Podbranč, roľnícke družstvo, Podbranč 290, 906 41 Štefanov  
Trnavský samosprávny kraj, odbor UP a ŽP, Starohájska 10, 917 01 Trnava 1  
Okresný úrad Trnava, odbor výstavby a bytovej politiky, Kollárova 8, 917 02 Trnava 2  
Správa a údržba ciest Trnavského samosprávneho kraja, Bulharská 39, 918 53 Trnava 1

Západoslovenská energetika, a.s., Čulenova 6, 816 47 Bratislava 1  
Slovenská elektrizačná prenosová sústava a.s. Bratislava, Mlinské nivy 59/A, 824 84 Bratislava 26  
Bratislavská vodárenská spoločnosť, a.s., Prešovská 48, 826 46 Bratislava 29  
Slovak Telekom, a.s., Bajkalská 28, 817 62 Bratislava-Staré Mesto  
Slovenský plynárenský priemysel-Distribúcia, Mlynské Nivy 44/b, 825 11 Bratislava 25  
NAFTA, s.s., Plavecký Štvrtok 900, 900 68 Plavecký Štvrtok  
SLOVNAFT, a.s. - Produktovod Kľačany, Kľačany, 920 64 Kľačany  
Eustream, a. s., Votrubova 11/A, 821 09 Bratislava 2  
Krajský pamiatkový úrad Trnava, Cukrová 1, 917 01 Trnava 1  
Archeologický ústav SAV, Akademická 2, 949 21 Nitra 1  
Okresný úrad Senica, katastrálny odbor, Hollého 1596/18A, 905 01 Senica 1  
Okresný úrad Senica, pozemkový a lesný odbor, Hollého 750, 905 01 Senica 1  
Okresný úrad Senica, odbor starostlivosti o životné prostredie, Vajanského 17, 905 01 Senica 1  
Okresný úrad Senica, odbor cestnej dopravy a pozemných komunikácií, Vajanského 17, 905 01 Senica 1  
GeoTime s.r.o., Hollého 749, 905 01 Senica 1

**JEDNODUCHÉ POZEMKOVÉ ÚPRAVY k.ú. Podbranč – Majeríčky**

Názov etapy: **Všeobecné zásady funkčného usporiadania**

Katastrálne územie: **Podbranč**

Obec: **Podbranč**

Okres: **Senica**

Kraj: **Trnavský**

Orgán štátnej správy pre JPU: **Okresný úrad Senica, pozemkový a lesný odbor**

Zmluva o dielo: **č. 1/2020 zo dňa 15.6.2020**

Objednávateľ: **Ing. Jana Kadlíčková, PhD., Majeríčky 380, Podbranč 906 05 a Obec Podbranč**

Zhotoviteľ: **GeoTime s.r.o., Hollého 749/18, 905 01 Senica**

Správny orgán: **Okresný úrad Senica, pozemkový a lesný odbor**

Zodpovedný projektant: **Ing. Rastislav Holíč**

Vypracoval: **Ing. Rastislav Holíč**

Priebeh prác: **03/2021 – 04/2021**

Výmera zahrnutá do obvodu JPU: **1 3596 m<sup>2</sup>**

Súradnicový systém: **S-JTSK**

Výškový systém: **Bpv**

## **1. Úvod**

Okresný úrad Senica, pozemkový a lesný odbor, ako príslušný správny orgán v zmysle § 5 ods. 4 zákona 330/1991 Zb. o pozemkových úpravách, usporiadaní pozemkového vlastníctva, pozemkových úradoch, pozemkovom fonde a pozemkových spoločenstvách v platnom znení, v súlade s § 46 zákona č. 71/1967 o správnom konaní v platnom znení Rozhodnutím č.j. OU-SE-PLO-2020/003704 zo dňa 17. 7. 2020, právoplatné 6. 8. 2020 povolil jednoduché pozemkové úpravy (ďalej len „JPÚ“) k nehnuteľnostiam v časti katastrálneho územia Podbranč. Dôvodom JPÚ je usporiadanie pozemkov, ktoré sú podľa schváleného územného plánu obce navrhované ako nová rozvojová plocha pre bývanie v rodinných a bytových domoch – Bx2.

Návrh všeobecných zásad funkčného usporiadania územia (VZFUÚ) je dokument obsahujúci informácie a podmienky, za ktorých je možné v praxi uplatniť pozemkové úpravy v zmysle zákona č. 330/1991 Zb. v platnom znení. Posledná novela je upravená zákonom č. 153/2017 s účinnosťou od 1.9.2017. Návrh VZFUÚ je záverečnou etapou úvodných podkladov a predstavuje dôležitý

dokument pre ďalšie etapy projektu JPÚ. Vyhотовuje sa vo veľmi zjednodušenej forme v zmysle poslednej novely zákona č. 330/1991 Zb.. Popisuje súčasné pomery v riešenom území a následne návrhom spoločných a verejných zariadení a opatrení predstavuje novú koncepciu usporiadania pozemkov v obvode JPÚ. Tieto riešenia rešpektujú budúce zámery po ukončení JPÚ, ako aj požiadavky na racionálne využitie pozemkov všetkými dotknutými vlastníckmi.

## 2. Podklady pre spracovanie VZFUÚ

Pre spracovanie všeobecných zásad funkčného usporiadania územia boli použité nasledovné materiály a dokumenty:

- Údaje KN – písomné a grafické
- Účelové mapovanie polohopisu a výškopisu v obvode JPU
- Mapa hodnoty pozemkov, vychádzajúca zo znaleckého posudku vyhotoveného pre účely JPU
- Údaje registra pôvodného stavu
- Územný plán obce Podbranč

## 3. Lokalizácia a popis záujmového územia

V zmysle územno-správneho usporiadania SR patrí katastrálne územie Podbranč do okresu Senica v Trnavskom kraji. Obvod JPU bol stanovený v zmysle schváleného územného plánu obce (ÚPO) predovšetkým v lokalite Majeríčky Bx2, plochy na bývanie v rodinných a bytových domoch. Riešená lokalita je situovaná v juhozápadnej polohe miestnej časti "Majeríčky" mimo súčasného zastavaného územia obce - južne od cesty II/581. Priamo nadväzuje na lokalitu Bx1, ktorá má totožnú funkciu „obytné územie – bývanie v rodinných a bytových domoch“. Navrhovaná lokalita Bx2 ako aj Bx1 susedí s miestnou asfaltovou komunikáciou, ktoré spája jednotlivé miestne časti Majeríčky, Nečasovci, Kopanica, Švrčkov Jarok, Dolná Dolina a ďalšie.) Lokalita je ukončená odvodňovacím kanálom Hrby (evid.č. 5208 280 003) 1m od brehovej čiary.

Lokalita obvodu JPU - Bx2, je v súčasnosti využívaná ako poľnohospodárska pôda evidovaná v katastri nehnuteľností ako trvalý trávnatý porast a patrí do BPEJ 0757433 – 7 odvodová skupina bez poplatku za záber PP a je vhodná na zástavbu. Užívateľom je teraz Roľnícke družstvo Podbranč.

Podrobná štruktúra vlastníckych pomerov v obvode JPU je uvedená v Registri pôvodného stavu, kde máme jedného známeho vlastníka a dvanásť vlastníkov s neznámym pobytom, ktorých zastupuje Slovenský pozemkový fond.

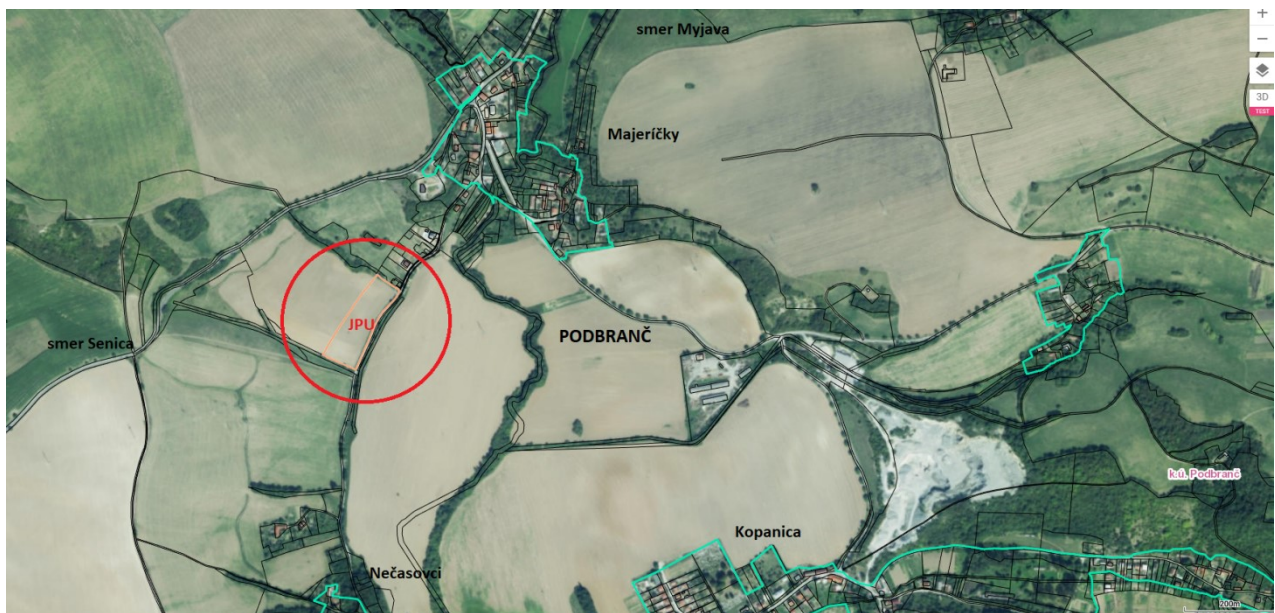
V katastrálnom území Podbranč, obvod JPU Majeríčky zasahuje do

- **Ochranného pásma elektrického vedenia 22 kV a 110kV** v južnej časti JPU -20 m od krajného vodiča pre 110kV a 10m pre 22kV

V ochrannom pásme sa v zmysle zákona č. 251/2012 Z.z. o energetike zakazuje:

- zriaďovať stavby, konštrukcie a skládky
- vysádzať a pestovať trvalé porasty s výškou presahujúcou 3 m
- vysádzať a pestovať trvalé porasty s výškou presahujúcou 3 m vo vzdialenosti 2 m od krajného vodiča vzdušného vedenia s jednoduchou izoláciou
- uskladňovať ľahko horľavé alebo výbušné látky
- vykonávať činnosti ohrozujúce bezpečnosť osôb a majetku

- vykonávať činnosti ohrozujúce elektrické vedenie a bezpečnosť a spoľahlivosť prevádzky sústavy
  - vysádzať a pestovať trvalé porasty s výškou presahujúcou 3 m vo vzdialenosti presahujúcej 5 m od krajného vodiča vzdušného vedenia možno len vtedy, ak je zabezpečené, že tieto porasty pri páde nemôžu poškodiť vodiče vzdušného vedenia
  - vlastník nehnuteľnosti je povinný umožniť prevádzkovateľovi vonkajšieho nadzemného elektrického vedenia prístup a príjazd k vedeniu a na tento účel umožniť prevádzkovateľovi udržiavať voľný pruh pozemkov (bezlesie) v šírke 4 m po oboch stranách vonkajšieho nadzemného elektrického vedenia (táto vzdialenosť sa vymedzuje od dotyku kolmice spustenej z vonkajšej strany nadzemného elektrického vedenia na vodorovnú rovinu ukotvenia podporného bodu)
- **Ochranného pásma odvodňovacieho kanála Hrby** (evid.č. 5208 280 003) okrajovo -2m od brehovej čiary ako manipulačný priestor pre údržbu, kde sa požaduje nevysádzať kríkovú a stromovú vegetáciu v zmysle stanoviska od Hydromeliorácii š.p.
  - **Ochranné pásmo miestnej komunikácie** v extraviláne 15m od osi komunikácie v zmysle zákona č. 135/1961 Z.z. ( Cestný zákon)



Obr. 1 – širšie vzťahy na podklade zbgis.skgeodesy.sk



#### 4. Spoločné a verejné zariadenia a opatrenia

- cestné komunikácie (poľné a lesné cesty) slúžiace na sprístupnenie pozemkov a súvisiace stavby (mosty, priepusty, železničné priecestia a pod.),
- protierózne opatrenia slúžiace na ochranu pôdy pred veternou a vodnou eróziou súvisiace stavby (zatrávnenia, zalesnenia, vetrolamy, vsakovacie pásy, terasy, prehrádzky a priehady),
- opatrenia na ochranu životného prostredia, ktoré spočívajú hlavne vo vytvorení ekologickej stability a podmienok biodiverzity krajiny (biokoridory, biocentrá, interakčné prvky, sprievodná zeleň),
- vodohospodárske opatrenia, ktoré zabezpečujú krajinu pred prívalovými vodami a podmáčaním a zabezpečujú zdroj vody na krytie vlahového deficitu (nádrže, poldre, odvodnenia a závlahy),
- prípadne iné zariadenia a opatrenia

Verejné zariadenia a opatrenia (VZO) slúžia obyvateľom obce daného územia a patria sem:

- zariadenia na rekreáciu
- športové zariadenia
- zariadenia na dodávku pitnej vody
- čistenie odpadových vôd
- skládky tuhého komunálneho odpadu
- cestné komunikácie okrem poľných a lesných ciest
- ďalšie verejné zariadenia a opatrenia

Pozemky určené na verejné zariadenia a opatrenia poskytuje ten, komu prejdú do vlastníctva alebo správy nové pozemky určené na verejné zariadenia a opatrenia .

## 5. Súčasný stav spoločných a verejných zariadení a opatrení

V obvode JPU sa nenachádzajú žiadne existujúce spoločné a verejné zariadenia a opatrenia. Popri obvode JPU smeruje miestna komunikácia smerujúca od Majeríčkov ku Nečasovcom a na Švrčkov Jarok, ktorá bude slúžiť ako prístupová komunikácia na novú lokalitu na bývanie Bx2. Za predmetnou lokalitou sa nachádza odvodňovací kanál Hrby, ktorý slúži na odvodnenie plôch medzi štátnou cestou II/581 Senica - Myjava a miestnou komunikáciou.

## 6. Návrh nových spoločných a verejných zariadení a opatrení

Návrh nových spoločných a verejných zariadení a opatrení vychádza zo štúdie zastaviteľnosti IBV Bývanie s výhľadom na hrad Branč vyhotovenou Ing. ARCH. Ladislavom Michalkom. V tejto dokumentácii sú navrhnuté plochy na individuálnu bytovú výstavbu, prístupová miestna komunikácia, ktorá delí plochu na IBV1 a IBV2. Plocha IBV 2 má obmedzenie na výstavbu z dôvodu ochranného pásma elektrického vedenia a plocha (plocha VB1), Nad plochou IBV-1 bude plocha ORP-1 ktoré zostane v možnosti užívania doterajším užívateľom RD Podbranč. Popri existujúcej ceste je navrhnutý zelený pás. Popri existujúcej miestnej komunikácii je navrhnutý chodník so zeleným pásom . Grafické znázornenie sa nachádza v prílohe č. 1.

## 7. Popis navrhovaných spoločných a verejných zariadení a opatrení

MK-1 – navrhovaná miestna prístupová komunikácia D1-4,0/30 ,ktorá bude slúžiť na sprístupnenie plochy aj IBV1 a pre plochy IBV2

CH-1 – navrhovaný chodník o šírke 1,50 m, ktorý bude pokračovaním existujúceho chodníka z lokality Bx1

Z-1 – navrhovaný zelený pás o šírke 0,50 m , ktorý bude slúžiť ako ochranná zóna medzi existujúcou miestnou komunikáciou a novým chodníkom

Z-2 – navrhovaný zelený pás o šírke 1,00 m, ktorý bude slúžiť ako ochranná zóna medzi existujúcou miestnou komunikáciou a plochou IBV-2

Z-3 – navrhovaný zelený pás o šírke 1,00 m, ktorý bude slúžiť na uloženie inžinierskych sietí

RIG-1 – navrhovaný odvodňovací rigol o šírke 0,70m, ktorý bude slúžiť na zachytávanie zrážkových vôd

### Popis ostatných plôch:

IBV-1 – plocha určená na IBV

IBV-2 – plocha určená na IBV

VB- 1- plocha obmedzená zákonným vecným bremenom elektrického vedenia



**8. Komplexná bilancia plôch pre nové usporiadanie územia**

Z návrhu VZFU vyplýva komplexná bilancia plôch pre usporiadania územia takto:

	pozemky m2	VZO m2	SZO m2	spolu
IBV-1	5245			
IBV-2	5029			
VB-1	502			
MK-1		298		
CH-1		172		
Z-1		58		
Z-2		114		
Z-3		120		
RIG-1		58		
<b>spolu m2</b>	<b>12776</b>	<b>820</b>		<b>13596</b>
<b>% podiel</b>	<b>93,97</b>	<b>6,03</b>		<b>100,00</b>

Pozemky SZO sa v lokalite nenachádzajú.

**podiel poskytnutia pozemkov VZO**

	výmera m2	%
vstupný podiel	820	6,03
neknihované poz.	0	0,00
vlastníci	820	<b>6,03</b>

Pozemky určené na verejné zariadenia a opatrenia (VZO) poskytuje ten, komu prejdú do vlastníctva alebo správy nové pozemky určené na verejné zariadenia a opatrenia

**9. Plán Všeobecných zásad funkčného usporiadania územia**

Návrh plánu všeobecných zásad funkčného usporiadania územia v obvode projektu JPU Podbranč Majeríčky rieši územie hlavne pre účel usporiadania pozemkov, ktoré sú podľa schváleného územného plánu obce navrhované ako plochy pre bývanie v rodinných a bytových domoch. Vychádza z posúdenia záujmového územia z hľadiska jeho usporiadania a určuje spôsob jeho využívania, navrhuje sfunkčnenie lokality aj z pohľadu vlastníckych vzťahov a ich racionálneho využívania a sprístupnenia .

Plán Všeobecných zásad funkčného usporiadania územia je účelová mapa so zobrazením nového využívania územia v obvode JPU Podbranč a nachádza sa v grafickej prílohe č.1. Zobrazuje komunikačné opatrenia a čiastočne aj ekologické opatrenia v záujmovom území za účelom dosiahnutia cieľov a výhod pozemkových úprav. Podľa VZFUU v obvode JPU je podiel výmery pre verejné zariadenia a verejné opatrenia 6,03 %. Po schválení budú všeobecné zásady funkčného usporiadania územia základným podkladom pre ďalšiu etapu projektu JPU – zásady pre umiestnenie nových pozemkov.

**10. Použitá literatúra**

- Geoportál.sk
- Katasterportal.sk
- Metodické štandardy projektovania pozemkových úprav, Zlatica Muchová a kol. (2009)
- SOPR.sk
- Slov-lex.sk
- Územný plán obce Podbranč a jeho dodatky

**11. Výsledný operát a jeho dokumentácia**

Analógová forma:

- Technická správa
- Výsledné mapy:
  - o grafická príloha č.1 – Plán všeobecných zásad funkčného usporiadania územia

Elektronická forma:

- Technická správa vo formáte PDF
- Výsledné mapy vo formáte PDF a VGI:
  - o grafická príloha č.1 – Plán všeobecných zásad funkčného usporiadania územia

**12. Doložka**

„Náležitostami a presnosťou zodpovedá predpisom“

Dátum vyhotovenia: 22.4.2021

Ing. Rastislav Holíč

## Fotodokumentácia:



Miestna komunikácia od jestv. IBV a ďalej popri JPU - Foto: Ing. Holič, 2021



Pohľad na jestvujúcu IBV – foto Ing. Holič, 2021





**Miestna komunikácia jestvujúca, vpravo lokalita JPU – foto Ing. Holič, 2021**



**Miestna komunikácia jestvujúca, vpravo lokalita JPU– foto Ing. Holič, 2021**





**Miestna komunikácia jestvujúca, vľavo lokalita JPU – foto Ing. Holič, 2021**



**Miestna komunikácia jestvujúca, vľavo lokalita JPU – foto Ing. Holič, 2021**





**Odvodňovací kanál Hrby, vľavo lokalita JPU – foto Ing. Holič, 2021**



**Západný pohľad na lokalitu JPU, v pozadí hrad Branč – foto Ing. Holič, 2021**





**Severozápadný pohľad na lokalitu JPU, v pozadí hrad Branč – foto Ing. Holič, 2021**



**Severozápadný pohľad na lokalitu JPU, v pozadí hrad Branč – foto Ing. Holič, 2021**



Legenda  
VZFUU a Spoločné a Verejné zariadenia a opatrenia



plochy pre IBV 1-2



plocha zaťažená ochranným pásmom VN - určená pre ďalší prenájom na poľnohosp.účely



miestna komunikácia navrhovaná MK-1



chodník navrhovaný CH-1



plochy pre zelené pásy Z1-3



katastrálna mapa



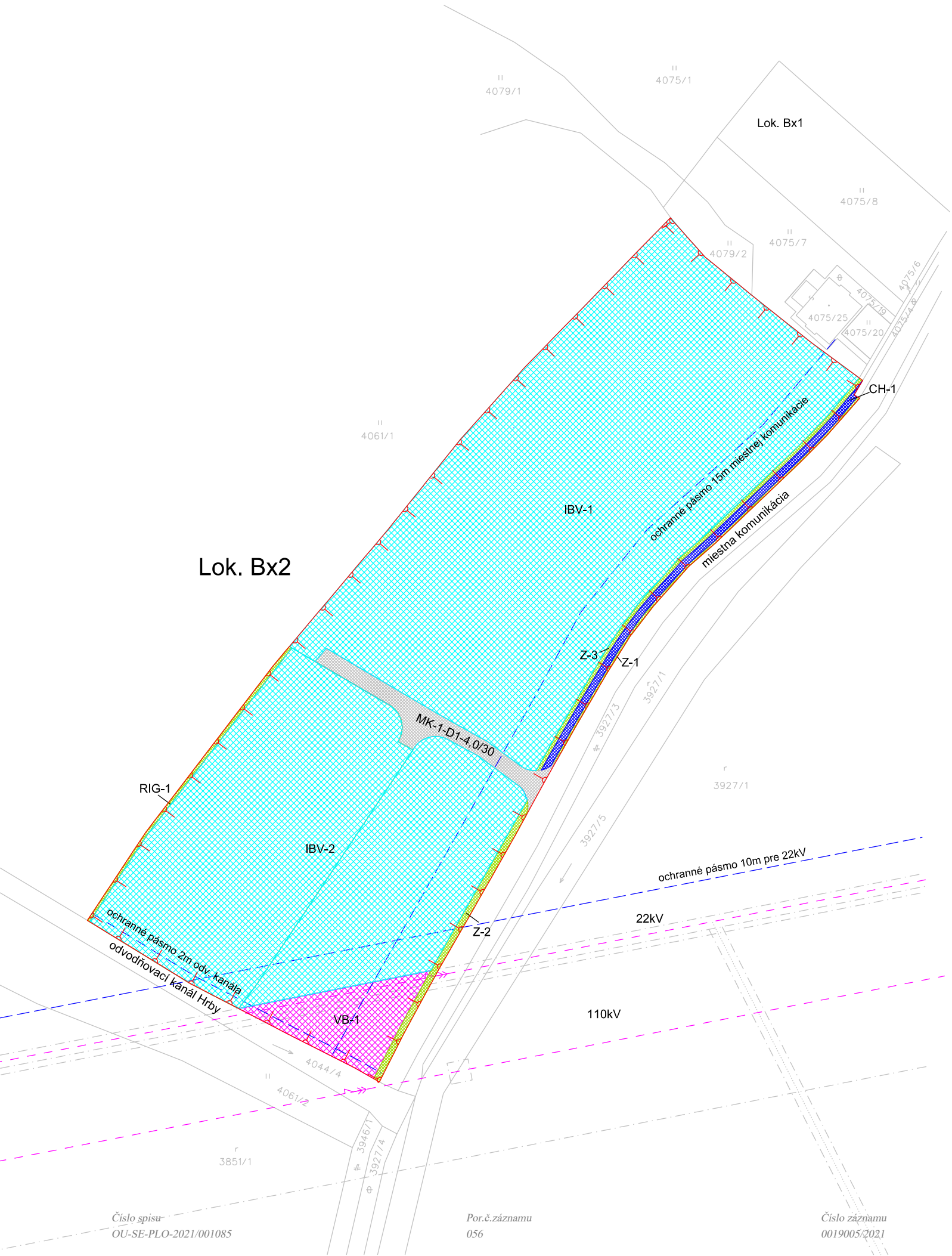
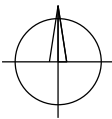
ochranné pásmo



nadzemné elektické vedenie 22kV/110kV



obvod JPU



Vyhoviteľ:  GeoTime s.r.o. Hollého 749/18, 90501 Senica rastislav.holic@geotime.sk  ičo: 45 697 337      tel: 0905 192 813	Kraj Trnavský	Okres Senica	Obec Podbranč	
	Katastrálne územie Podbranč	Názov projektu JPU Podbranč		Správny orgán OÚ Senica odbor pozemkový a lesný
	Názov etapy Všeobecné zásady funkčného usporiadania územia			Začiatok prác 03/2021
Vyhotožil		Názov grafickej časti   		

Registratúrne číslo záznamu: 0019005/2021

Vec: Verejná vyhláška č. 11/2021 O z n á m e n í e o zverejnení návrhu Všeobecných zásad funkčného usporiadania územia v obvode Projektu jednoduchých pozemkových úprav v časti k.ú. Podbranč - Maieríčky

Parafa	Dátum/čas	Meno	Pozícia	Org.útvár	Funkcia	V zast.	Zastúpil	Poznámka
Schválené	01.06.2021 06:37	Hrnčiar Pavol, Ing.	vedúci	OU-SE- PLO	vedúci odboru	Nie		