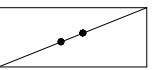




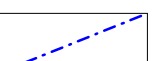


Postup prechodu na hospodárenie v novom usporiadaní pozemkov v obvode projektu pozemkových úprav v k.ú. Hradište pod Vrátnom k 1.10.2014

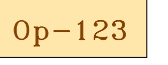
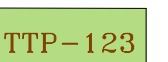
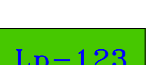





LEGENDA

-  hranica katastrálneho územia
-  hranica obvodu PPÚ
-  stav RNS, stav C-KN (mimo obvodu PPÚ)

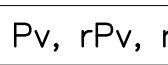



Členenie územia

-  projektové bloky (BL)
-  oddelenie pôdných celkov
-  oddelenie lesných celkov





Spôsob využívania pozemku

-  orná pôda (označenie pôdneho celku)
-  trvalý trávnatý porast (označenie pôdneho celku)
-  lesný pozemok (označenie lesného celku)
-  ostatná plocha (označenie pôdneho celku)
-  záhrady
-  ovocný sad
-  zastavané plochy a nádvorja
-  vodné plochy a toky





Komunikačné zariadenia a opatrenia

-  Pv, rPv, nPv komunikačné zariadenia a opatrenia
-  Pv existujúce zariadenia a opatrenia (bez zmeny)
-  rPv existujúce zariadenia a opatrenia (rekonštrukcia, spevnenie)
-  nPv nové zariadenia a opatrenia (návrh)








Cestná doprava

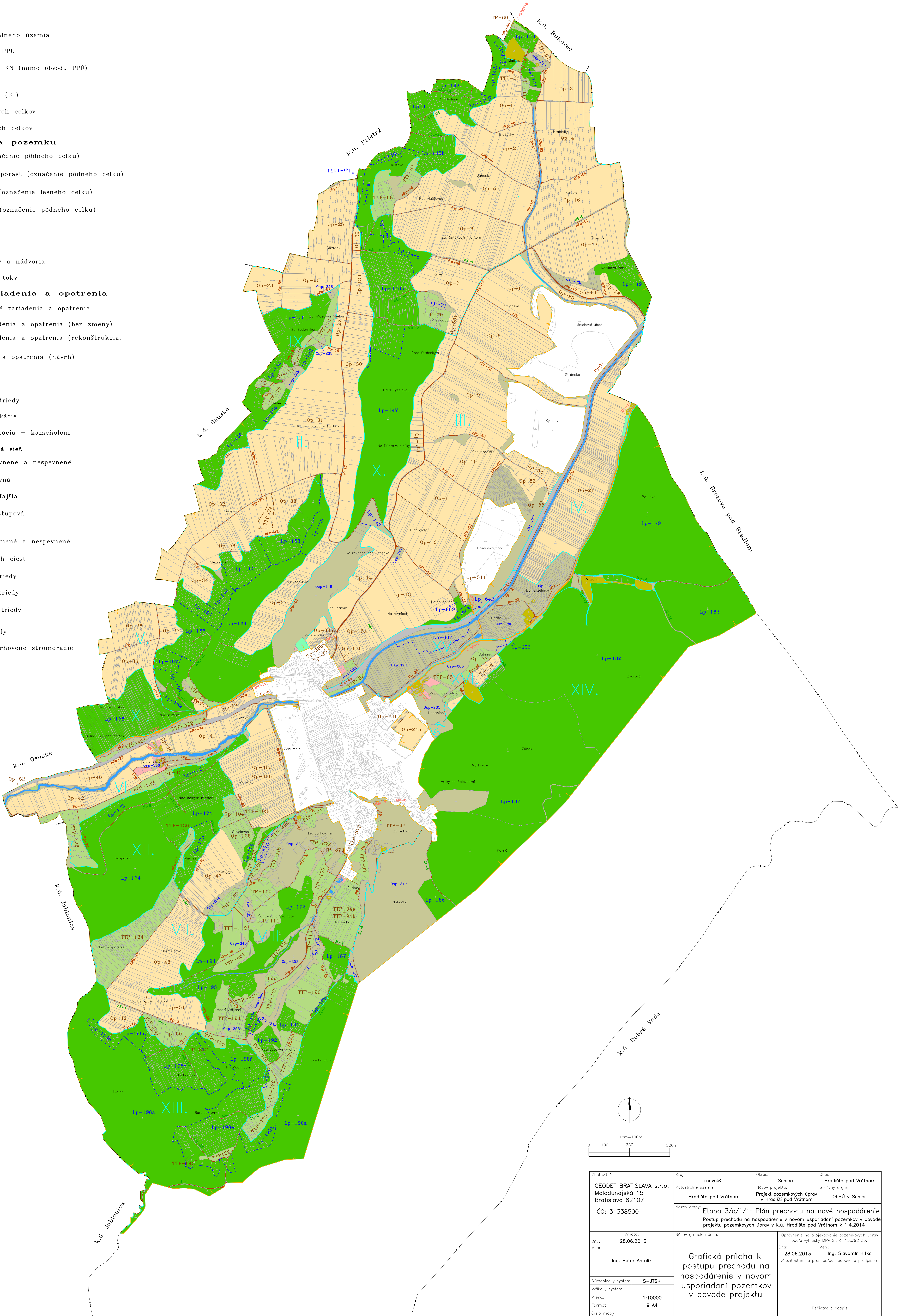
-  cestná doprava
-  C II, C III cesty II. a III. triedy
-  MK miestne komunikácie
-  UKk účelová komunikácia – kameňolom

Poľnohospodárska dopravná sieť

-  poľné cesty spevnené a nespevnené
-  P poľná cesta hlavná
-  Pv poľná cesta vedľajšia
-  Pp poľná cesta prístupová

Lesná dopravná sieť

-  lesné cesty spevnené a nespevnené
-  L označenie lesných ciest
-  1L lesná cesta I. triedy
-  2L lesná cesta II. triedy
-  3L lesná cesta III. triedy
-  železničné parcely
-  nS parcely pre navrhované stromoradie



Zhotoviteľ: GEODET BRATISLAVA s.r.o. Malodunajská 15 Bratislava 82107 IČO: 31338500	Kraj: Trnavský Katastrálne územie: Hradište pod Vrátnom Název projektu: Projekt pozemkových úprav v Hradišti pod Vrátnom	Okres: Senica Správny orgán: ObPÚ v Senici	Územie: Hradište pod Vrátnom	
Názov etapy: Etapa 3/a/1/1: Plán prechodu na nové hospodárenie Postup prechodu na hospodárenie v novom usporiadaní pozemkov v obvode projektu pozemkových úprav v k.ú. Hradište pod Vrátnom k 1.4.2014		Oprávnenie na projektovanie pozemkových úprav podľa vyhlášky MPR SR č. 155/92 Zb. Dňa: 28.06.2013 Ing. Slavomír Hítka Náležitosti a prenosnosť zodpovedá predpisom		
Dňa: 28.06.2013 Meno: Ing. Peter Antalik	Pečiatka a podpis			
Súradnicový systém: S-JTSK Výškový systém: Mierka: 1:10000 Formát: 9 A4 Číslo mapy:				

financované z prostriedkov EPRP