

Návrh funkčného usporiadania územia v obvode projektu pozemkových úprav

Výsledná mapa č.1

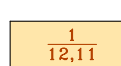
LEGENDA

- 

hranica katastrálneho územia
- 

obvod projektu pozemkových úprav
- 

polohopis
- 

vrstevnice (interval 10m)
- 

Spôsob využívania pozemku (mimo spoločných zariadení a opatrení)
- 

orná pôda (označenie spoločného celku)
- 

trvalý trávnatý porast (označenie spoločného celku)
- 

lesný pozemok (označenie spoločného celku)
- 


ostatná plocha (označenie spoločného celku)
- 


zastavaná plocha
- 


záhrada
- 

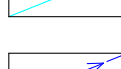
ovocný sad
- 


vodná plocha


- 

Trasy technickej infraštruktúry, rozvodné a prenosové siete
- 

rozvody elektrickej energie (VN)
- 

rozvody plynu (STL, VTL)
- 


telekomunikačné a informačné siete
- 


trasy vodovodných systémov
- 


kanalizačné potrubie podzemné

SPOLOČNÉ ZARIADENIA A OPATRENIA

Návrh odporúčaných zariadení a opatrení

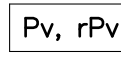
- 

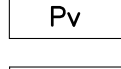
vyľúčenie pestovania erózne náchylných plodín
- 


protierózna agrotechnika pri vodnej erózii
- 


smer orby


Návrh komunikačných zariadení a opatrení

- 

komunikačné zariadenia a opatrenia
- 


existujúce zariadenia a opatrenia (bez zmeny)
- 


existujúce zariadenia a opatrenia (rekonštrukcia, spevnenie)
- 


nové zariadenia a opatrenia (návrh)
- 


označenie poľných a lesných ciest (kategória, kryt) v novom funkčnom usporiadaní územia

Cestná doprava

- 


cestná doprava
- 


štátne cesty
- 


miestne komunikácie
- 

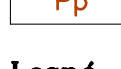
účelová komunikácia - kameňolom

Poľnohospodárska dopravná sieť

- 


poľné cesty spevnené a nespevnené
- 

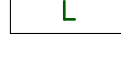
poľná cesta hlavná
- 


poľná cesta vedľajšia
- 


poľná cesta prístupová


Lesná dopravná sieť

- 

lesné cesty spevnené a nespevnené
- 


označenie lesných ciest
- 


lesná cesta I. triedy
- 


lesná cesta II. triedy
- 


lesná cesta III. triedy


Cestné objekty


- 

označenie objektov (PR-bez zmeny, rPR-rekonštrukcia, nPR-nový)
- 

priepust
- 

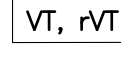
most
- 


hospodársky nájazd
- 


priecestie
- 


výhybňa


Návrh vodohospodárskych zariadení a opatrení


- 

vodohospodárske zariadenia a opatrenia
- 

existujúce zariadenia a opatrenia (bez zmeny)
- 

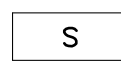
existujúce zariadenia a opatrenia (rekonštrukcia, revitalizácia)
- 

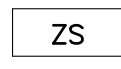
nové zariadenia a opatrenia (návrh)
- 


označenie v novom funkčnom usporiadaní územia
- 

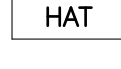
vodné toky


Objekty

- 

studne
- 


zberné studne
- 


hydrant
- 


hate
- 


označenie objektov na vodných tokoch

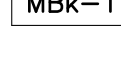
Návrh ekologických a krajínovotných zariadení a opatrení

- 

ekologické a krajínovotné zariadenia a opatrenia
- 


existujúce zariadenia a opatrenia (bez zmeny)
- 


existujúce zariadenia a opatrenia (rekonštrukcia, revitalizácia)
- 


nové zariadenia a opatrenia (návrh)
- 


označenie v novom funkčnom usporiadaní územia


Územný systém ekologickej stability


- 

biocentrum miestneho významu
- 

biokoridor regionálneho významu
- 

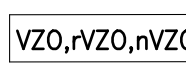
biokoridor miestneho významu
- 

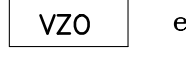
interakčný prvok
- 

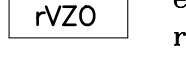
ekologický prvok s funkciou interakčného prvku
- 


stromoradie

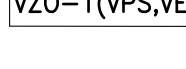
VEREJNÉ ZARIADENIA A OPATRENIA

- 

verejné zariadenia a opatrenia
- 

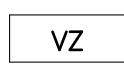
existujúce zariadenia a opatrenia (bez zmeny)
- 


existujúce zariadenia a opatrenia (rekonštrukcia, revitalizácia, modernizácia)
- 

nové zariadenia a opatrenia (návrh)
- 

označenie v novom funkčnom usporiadaní územia


Zariadenia a opatrenia na dodávku pitnej vody

- 

vodný zdroj, areál vodného zdroja
- 

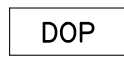
vodojem


Zariadenia a opatrenia na čistenie odpadových vôd

- 

čistička odpadových vôd

Verejné zariadenia a opatrenia dopravného charakteru

- 

zariadenia a opatrenia dopravného charakteru
- 

bližšia špecifikácia verejného zariadenia a opatrenia

Železničná doprava

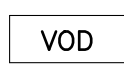
regionálne dráhy


cestná doprava


účelová komunikácia, prístup k VE

účelová komunikácia, prístup k IBV

Verejné zariadenia a opatrenia vodohospodárkeho charakteru

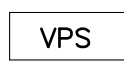
- 


zariadenia a opatrenia vodohospodárkeho charakteru
- 


bližšia špecifikácia verejného zariadenia a opatrenia
- 


umelá vodná plocha - jazierko


Verejné zariadenia a opatrenia pre ostatné verejnoprospešné stavby


- 


verejnoprospešné zariadenia a opatrenia
- 

bližšia špecifikácia verejnoprospešného zariadenia a opatrenia
- 

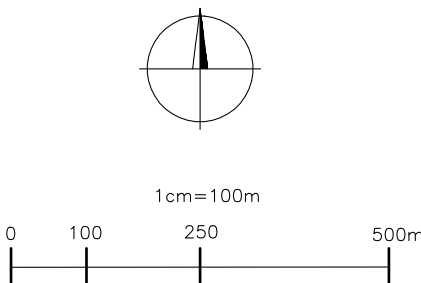
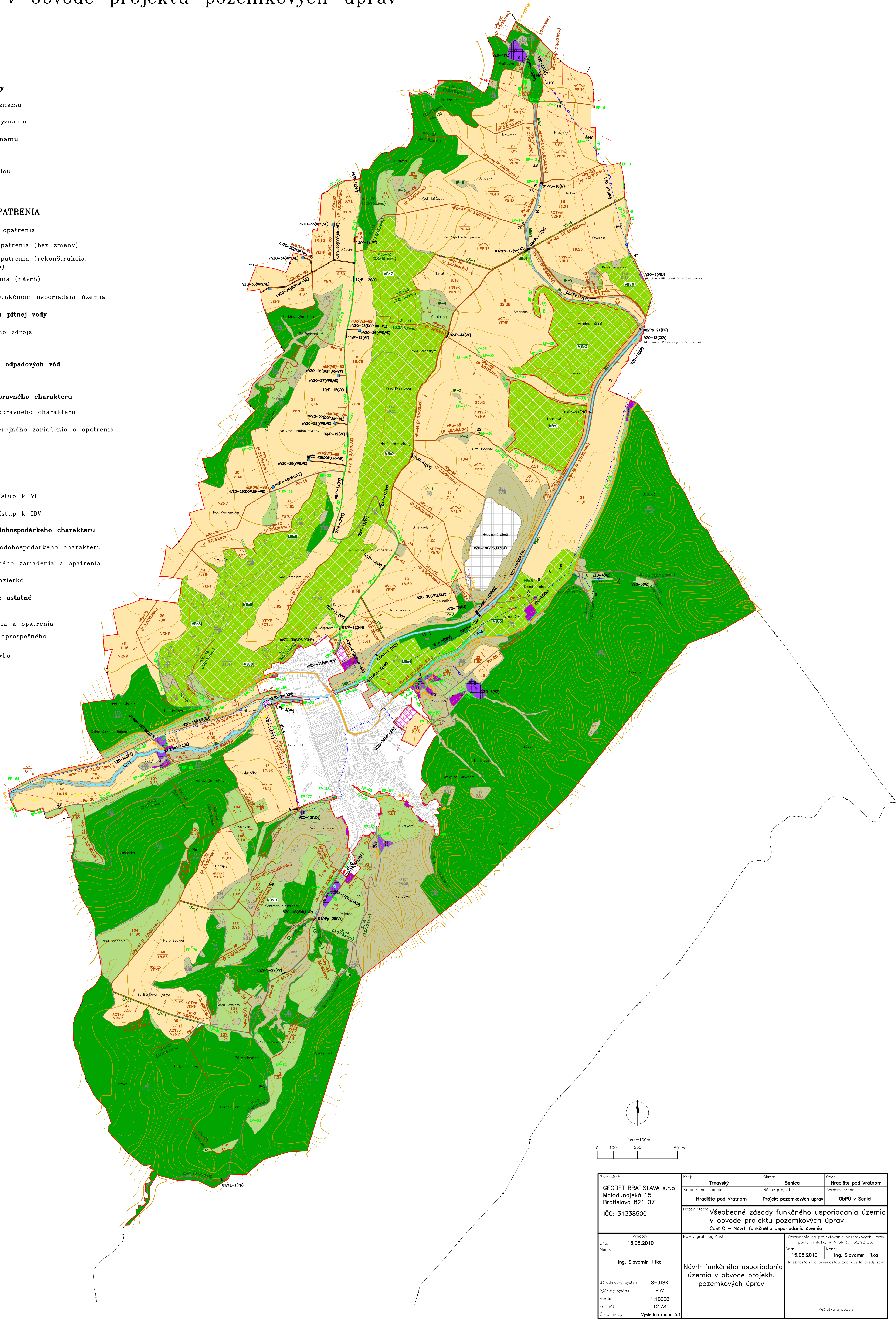
individuálna bytová výstavba
- 

skladovacie priestory
- 

pohrebiská (cintorín,...)
- 

plochy ťažobnej činnosti
- 

veterná elektrárňa



Zhotoviteľ: GEODET BRATISLAVA s.r.o Malodunajská 15 Bratislava 821 07 IČO: 31338500	Kraj: Trnavský Hradčite pod Vrátnom	Okres: Senica Projekt pozemkových úprav	Obec: Hradčite pod Vrátnom ObPÚ v Senici
Dňa: 15.05.2010 Meno: Ing. Slavomír Hlika	Názov etapy: Všeobecné zásady funkčného usporiadania územia v obvode projektu pozemkových úprav Časť C - Návrh funkčného usporiadania územia	Názov grafickej časti: Vyhľadáv Meno: Ing. Slavomír Hlika	Opätrenie na projektovanie pozemkových úprav podľa vyhlášky MPR SR č. 156/92 Zb. Dňa: 15.05.2010 Meno: Ing. Slavomír Hlika
Súradnicový systém: Výškový systém: Mierka: Formát: Číslo mapy:	S-JTSK BpV 1:10000 12 A4 Výsledná mapa č.1	Návrh funkčného usporiadania územia v obvode projektu pozemkových úprav	Pečaťka a podpis

Tento projekt je spolufinancovaný ES