








Grafický prehľad k zásadám
umiestnenia nových pozemkov
Výsledná mapa č.1





LEGENDA

- | | |
|---|--|
|  | hranica katastrálneho územia |
|  | hranica obvodu projektu pozemkových úprav |
|  | územia ktoré nie sú zahrnuté do obvodu PPU |
|  | polohopis |

Členenie územia



- | | |
|---|---|
|  | projektové bloky (BL) |
|  | pôdne celky (PC) (<u>označenie pôdneho celku</u>
výmera v ha) |
|  | lesné celky a dielce (LD) (<u>označenie lesného dielcu</u>
výmera v ha) |

Spôsob využívania pozemku





- | | |
|---|--|
|  | orná pôda |
|  | trvalé travnaté porasty |
|  | lesná pôda |
|  | ostatné plochy (rokliny, výmole, devastované plochy,
nelesná drevinová vegetácia, podmačané územia) |

Predpokladané vlastníctvo po PÚ

Spoločné zariadenia a opatrenia

- | | |
|---|---|
| | Obec Hradište pod Vrátnom, SR
(poľné a lesné cesty, stromoradia a iné ekologické plochy) |
|  | Trnavský samosprávny kraj (cesta II. tr.) |
|  | Slovenský vodohospodársky podnik ž.p. (vodné toky) |

Verejné zariadenia a opatrenia

- | | |
|---|--|
|  | Železnice SR (železničná trať) |
|  | Bratislavská vodárenská spoločnosť a.s. (areály vodných zdrojov) |
|  | Ministerstvo hospodárstva SR (areály vodných zdrojov) |
|  | Towercom a.s. (televízny prevádzka) |

