








Legenda:

-   
Rybník
-   
  
  
  
  

- hranica obvodu JPÚ
- hranica a názov záujmového územia (bloku)
- poľnohospodárska pôda
- vodná plocha – Pasecký potok
- zastavané plochy
- ostatné plochy
- prístupové komunikácie (v obvode JPÚ)
- prístupová komunikácia (mimo obvod JPÚ)

Vyhotoviteľ		Kraj <i>Trnavský</i>	Okres <i>Senica</i>	Obec <i>Rybky</i>	
		Katastrálne územie <i>Rybky</i>	Názov projektu <i>JPÚ Rybky</i>	Správny orgán <i>OÚ Senica pozemkový a lesný odbor</i>	
		Názov etapy  <b>Všeobecné zásady funkčného usporiadania územia</b>		Začiatok prác  <i>09/2017</i>	Koniec prác  <i>11/2017</i>
Vyhotovil		Názov grafickej časti  <b>Mapa súčasnej krajinnej štruktúry</b>		Autorizačne overil	
Dňa: <i>27.11.2017</i>	Meno: <i>Ing. Andrej Holíč</i>			Dňa: <i>28.11.2017</i>	Meno: <i>Ing. Rastislav Holíč</i>
Súradnicový systém	<i>S-JTSK</i>			Náležitosťami a presnosťou zodpovedá predpisom	
Výškový systém	<i>BpV</i>				
Mierka:	<i>1:2000</i>				
Formát	<i>A3</i>				
Číslo náčrtu, mapy	<i>1/5</i>	Súradnice bodov označených číslami a ostatné meračské údaje sú uložené vo výslednom elaboráte etapy		Pečiatka a podpis	